This is a digital copy of a book that was preserved for generations on library shelves before it was carefully scanned by Google as part of a project to make the world's books discoverable online.

It has survived long enough for the copyright to expire and the book to enter the public domain. A public domain book is one that was never subject to copyright or whose legal copyright term has expired. Whether a book is in the public domain may vary country to country. Public domain books are our gateways to the past, representing a wealth of history, culture and knowledge that's often difficult to discover.

Marks, notations and other marginalia present in the original volume will appear in this file - a reminder of this book's long journey from the publisher to a library and finally to you.

Usage guidelines

Google is proud to partner with libraries to digitize public domain materials and make them widely accessible. Public domain books belong to the public and we are merely their custodians. Nevertheless, this work is expensive, so in order to keep providing this resource, we have taken steps to prevent abuse by commercial parties, including placing technical restrictions on automated querying.

We also ask that you:

+ *Make non-commercial use of the files* We designed Google Book Search for use by individuals, and we request that you use these files for personal, non-commercial purposes.
+ *Refrain from automated querying* Do not send automated queries of any sort to Google's system: If you are conducting research on machine translation, optical character recognition or other areas where access to a large amount of text is helpful, please contact us. We encourage the use of public domain materials for these purposes and may be able to help.
+ *Maintain attribution* The Google "watermark" you see on each file is essential for informing people about this project and helping them find additional materials through Google Book Search. Please do not remove it.
+ *Keep it legal* Whatever your use, remember that you are responsible for ensuring that what you are doing is legal. Do not assume that just because we believe a book is in the public domain for users in the United States, that the work is also in the public domain for users in other countries. Whether a book is still in copyright varies from country to country, and we can't offer guidance on whether any specific use of any specific book is allowed. Please do not assume that a book's appearance in Google Book Search means it can be used in any manner anywhere in the world. Copyright infringement liability can be quite severe.

About Google Book Search

Google's mission is to organize the world's information and to make it universally accessible and useful. Google Book Search helps readers discover the world's books while helping authors and publishers reach new audiences. You can search through the full text of this book on the web at `http://books.google.com/`

A propos de ce livre

Ceci est une copie numérique d'un ouvrage conservé depuis des générations dans les rayonnages d'une bibliothèque avant d'être numérisé avec précaution par Google dans le cadre d'un projet visant à permettre aux internautes de découvrir l'ensemble du patrimoine littéraire mondial en ligne.

Ce livre étant relativement ancien, il n'est plus protégé par la loi sur les droits d'auteur et appartient à présent au domaine public. L'expression "appartenir au domaine public" signifie que le livre en question n'a jamais été soumis aux droits d'auteur ou que ses droits légaux sont arrivés à expiration. Les conditions requises pour qu'un livre tombe dans le domaine public peuvent varier d'un pays à l'autre. Les livres libres de droit sont autant de liens avec le passé. Ils sont les témoins de la richesse de notre histoire, de notre patrimoine culturel et de la connaissance humaine et sont trop souvent difficilement accessibles au public.

Les notes de bas de page et autres annotations en marge du texte présentes dans le volume original sont reprises dans ce fichier, comme un souvenir du long chemin parcouru par l'ouvrage depuis la maison d'édition en passant par la bibliothèque pour finalement se retrouver entre vos mains.

Consignes d'utilisation

Google est fier de travailler en partenariat avec des bibliothèques à la numérisation des ouvrages appartenant au domaine public et de les rendre ainsi accessibles à tous. Ces livres sont en effet la propriété de tous et de toutes et nous sommes tout simplement les gardiens de ce patrimoine. Il s'agit toutefois d'un projet coûteux. Par conséquent et en vue de poursuivre la diffusion de ces ressources inépuisables, nous avons pris les dispositions nécessaires afin de prévenir les éventuels abus auxquels pourraient se livrer des sites marchands tiers, notamment en instaurant des contraintes techniques relatives aux requêtes automatisées.

Nous vous demandons également de:

+ *Ne pas utiliser les fichiers à des fins commerciales* Nous avons conçu le programme Google Recherche de Livres à l'usage des particuliers. Nous vous demandons donc d'utiliser uniquement ces fichiers à des fins personnelles. Ils ne sauraient en effet être employés dans un quelconque but commercial.

+ *Ne pas procéder à des requêtes automatisées* N'envoyez aucune requête automatisée quelle qu'elle soit au système Google. Si vous effectuez des recherches concernant les logiciels de traduction, la reconnaissance optique de caractères ou tout autre domaine nécessitant de disposer d'importantes quantités de texte, n'hésitez pas à nous contacter. Nous encourageons pour la réalisation de ce type de travaux l'utilisation des ouvrages et documents appartenant au domaine public et serions heureux de vous être utile.

+ *Ne pas supprimer l'attribution* Le filigrane Google contenu dans chaque fichier est indispensable pour informer les internautes de notre projet et leur permettre d'accéder à davantage de documents par l'intermédiaire du Programme Google Recherche de Livres. Ne le supprimez en aucun cas.

+ *Rester dans la légalité* Quelle que soit l'utilisation que vous comptez faire des fichiers, n'oubliez pas qu'il est de votre responsabilité de veiller à respecter la loi. Si un ouvrage appartient au domaine public américain, n'en déduisez pas pour autant qu'il en va de même dans les autres pays. La durée légale des droits d'auteur d'un livre varie d'un pays à l'autre. Nous ne sommes donc pas en mesure de répertorier les ouvrages dont l'utilisation est autorisée et ceux dont elle ne l'est pas. Ne croyez pas que le simple fait d'afficher un livre sur Google Recherche de Livres signifie que celui-ci peut être utilisé de quelque façon que ce soit dans le monde entier. La condamnation à laquelle vous vous exposeriez en cas de violation des droits d'auteur peut être sévère.

À propos du service Google Recherche de Livres

En favorisant la recherche et l'accès à un nombre croissant de livres disponibles dans de nombreuses langues, dont le français, Google souhaite contribuer à promouvoir la diversité culturelle grâce à Google Recherche de Livres. En effet, le Programme Google Recherche de Livres permet aux internautes de découvrir le patrimoine littéraire mondial, tout en aidant les auteurs et les éditeurs à élargir leur public. Vous pouvez effectuer des recherches en ligne dans le texte intégral de cet ouvrage à l'adresse `http://books.google.com`

B 884,460

L'AGRICULTURE ET L'ÉLEVAGE

DANS

LA RÉPUBLIQUE ARGENTINE

4435

PROPERTY OF
The University of Michigan Libraries
1817
ARTES SCIENTIA VERITAS

L'AGRICULTURE & L'ÉLEVAGE

DANS

LA RÉPUBLIQUE ARGENTINE

Argentine Republic. Commission, Exposición de Paris, 1889

L'AGRICULTURE ET L'ÉLEVAGE

DANS

LA RÉPUBLIQUE ARGENTINE

D'APRÈS

Le Recensement de la première quinzaine d'octobre de 1888

FAIT SOUS LES AUSPICES DE LA COMMISSION CHARGÉE DES TRAVAUX DE LA SECTION ARGENTINE A L'EXPOSITION DE PARIS

OUVRAGE PUBLIÉ SOUS LA DIRECTION

DE

F. LATZINA

PARIS

IMPRIMERIE TYPOGRAPHIQUE P. MOUILLOT

13, QUAI VOLTAIRE, 13

—

1889

HD
1862
.A4

734-98-12

COMMISSION DIRECTRICE

DES

TRAVAUX DE LA SECTION ARGENTINE

A L'EXPOSITION DE PARIS

Commission directrice

Antonino C. Cambacérès (président jusqu'à son décès). — Eduardo Olivera (président depuis le décès du précédent). — Julio Victorica, commissaire général. — Agustin Silveyra. — José Maria Jurado. — Enrique Urien. — Estanislas S. Zeballos. — Francisco Latzina. — Guillermo White. — Luis A. Huergo. — Miguel Garcia Fernandez. — Alejandes Witcomb. — Valentin Balbin. — Enrique Stein. — Rafael Igarzabal. — Mauricio Mayer. — Ramon J. Carcano. — Adolfo E. Davila. — Leon Walls. — Julio Fernandez.

Sous-Commission chargée du recensement

Antonino C. Cambacérès (président jusqu'à son décès). — Eduardo Olivera (président depuis le décès du précédent). — Estanislas S. Zeballos. — Adolfo E. Davila. — Francisco Latzina.

Commissaires du recensement

Dr Don Gabriel Carrasco.— Don Manuel Vazquez de la Morena.

Commissions auxiliaires

Province de Buenos Aires.

Francisco Segui, ministre de gouvernement. — Victor del Carril. — Alberto Lartigau. — Francisco Beuf. — J. Waldorp. — Francisco P. Moreno. — Octavio Pico. — Nicasio Dibur. — Emilio Castro. — Emilio Duportal. — Benjamin Butteler. — Juan J. Lanusse.— Marcelino Ugarte. — Epifanio Portela. — Roberto Olivier. — José B. Martinez. — Alberto Diana. — Emiliano Molina. — Jorge Williams. — C. de Luchi. — Julio Ringuelet. — Pedro Benoit. — Francisco Lavalle.— Ignacio Ferrando.— Alejandro Lertora. — Mariano M. Benitez. — Eduardo Saenz. — Eduardo Arana. — Rodolfo Moreno. — Julio Llanos. — Manuel Sciurano. — Sergio Garcia Uriburu. — Rafael Hernandez. — Marcelino Aravena. — Alejandro Calvo. — Carlos Spegazzini. — Benjamin del Castillo.

Province de Santa Fè.

Juan Cafferatta, ministre de gouvernement. — Juan M. Zaballa. — Eliseo Videla. — Florentino Loza. — Jonas Larguia. — Pedro C. Reyna. — Luciano Leiva. — Fortunato Escobar. — Nicolas M. Fontes. — Emilio Donegani. — Emilio Goupillaut. — Rodolfo S. Dominguez.—Santiago Ureta.—Gaston Flajollet.— Pablo Bouchard.— Julio Busaniche. — Javier Silva. — Juan R. Costa.

Province de San Luis.

Eriberto Mendoza, ministre de gouvernement. — Adeodato Berraondo. — Gorgonio Gutierrez. — Benigno R. Jurado. — Camilo Dominguez. — Carlos J. Rodriguez. — Amadeo Lajonquier. — Bernardo Belzunce. — Federico Mauboucine. — Joaquin Carles. — Eulalio Astudillo. — Juan J. Zavala. — Rafael de Leon. — Isidoro Calero. — Gregorio Gutierrez. — Hugo Pierucetti.

Province de Santiago del Estero.

Nicolas Leiva, ministre de gouvernement.— José A. Orgaz.— Pedro Barraza. — Pedro San Germes. — Francisco Olivera. — Napoleon Zavalia. — Javier M. Tello. — Manuel Arganaras. — Félix O. Cordero. — Enrique Nelson. — Damaso Gimenez. — Beltran Norberto Muga. — Julio Voget. — Fidel J. de Lara. — Raimundo Linaro. — Agustin Sanchez. — Emilio Largeaud. — Augusto Bruschmann.

Province de Catamarca.

Pedro Koch, ministre de gouvernement. — José Dulce. — Osvaldo Gomez. — José M. Paz. — Silverio Amalla. — Samuel A. Lafone Quevedo. — Ernesto Danert. — Flavio Castellanos. — E. Peltzer. — Eduardo Walther. — Juan Retamal. — Pedro A. Michel. — Moises Soria. — Francisco Castellanos. — Manuel B. Rodriguez. — Antonio Alvarez Sanchez. — Sigfrido Schnuck. — Pedro J. Acuna.

Province de Corrientes.

Juan Balestra, ministre de gouvernement. — José M. Leano. — Augusto Centeno. — Pastor de San Martin. — Eugenio de Breard. — Bartolomé Pantassi. — Juan N. Resoagli. — Alfredo Lafont. — Martin Miranda. — Alberto Ugarteche. — Antonio Cabral. — José L. Madariaga. — Teodoro Brath. — Esteban Chaine. — Eriberto Sandoval. — Santiago H. Fitz Simon. — Guillermo A. Fitz Simon. — Jorge Katzenstein. — Eduardo Loten.

Province de Cordoba.

José del Viso, ministre de gouvernement. — J. J. Pitt. — Benjamin Dominguez. — Santiago Diaz. — Ramon Figueroa. — Bartolomé Pagliari. — Benigno Acosta. — Pablo Cottenot. — Juan Bialet Masset. — Pablo Barrelier. — Vicente Pena. — Estevan Chaumade. — Rafael Picinini. — Felipe Centeno. — Luciano L. del Viso. — Juan M. Thome. — Gualterio G. Davis. — Oscar Dœring. — Telasco Castellanos. — Tomas Cardoso. — Rodolfo Flores. — Pedro Ruiz de Garibay. — Luis Rossi. — Juan Frenzel. — Federico Kurtz. — Luis Brackebusch. — Adolfo Dœring. — Arturo Seelstrang. — Carlos A. Cassaffoust. — Marcos Juarez.

Province de Entre Rios.

Ramon Calderon, ministre de gouvernement.—Manuel M. de Fontes.—Pedro Scalabrini. — Juan B. Ambrosetti. — Ernesto A. Bavio.— Gustavo Ferrari. - Ignacio Crespo. —Diego Stewart. — José Giovanelli. — Mariano Cane. — Salvador Macia. — Carlos Brugo. — Casiano Calderon. —Manuel R. Moron. — N. Perini. — Antonio Vieyra. — Romulo Fernandez. — Geromino Belbey.

Province de Jujuy.

José A. Carillo, ministre de gouvernement. — Eugenio Tello. — Fenelon Quintana. — Cosme Orios. — Juan S. Bustamante. — Antonio Baldi. — José S. Cunado. — Segundo Linares. — Mariano Pinto. — Pablo Arroyo. — Nicolas Alvarado. — Mariano Machado. — Pedro Bertres.— Miguel Alvina — Pablo Carrillo — Benjamin Villafane — Joaquin Carrillo.

Province de Mendoza.

Juan A. Seru, ministre de gouvernement.— Exequiel Tabanera.— Luis C. Lagomaggiore. — Meliton Gonzalez. — Abelardo Nanclares. — Emeterio M. Garcia. — Isaac Godoy. — Ignacio Bombal — Joaquin Villanueva. — Francisco Civit. — Daniel V. Carreras. — Vicente R. Seru.— German Ave Lallemant. — Abel Britos. — José A. Salas.— Ventura Gallegos. — Adolfo Puebla. — Domingo Villanueva.

Province de la Rioja.

Maximo Fuentes, ministre de gouvernement. — Remijio Rivas Encina. — Natal Luna. — Eduardo E. Mendiola.— Miguel Javamillo. — Domingo Agüero. — Wenceslao Frias. — Lucas A. Lenia. — Vicente A. Almonacid. — Carlos H. Herrera. — Pedro Larhaona. — Anacarsis Lanus (Lijo). — N. Castano. — Oscar de las Carreras. — Lorenzo Torres. — Pedro A. Capdevila. — Emilio E. Lorenzo. — Benjamin de la Vega Plaza.

Province de Salta.

Exequiel Gallo, ministre de gouvernement. — Sebastian Sosa. — Francisco Alvarez. — Alejandro Figueroa. — Valentin Cortazar. — Angel Zerda. — Rafael Becera. — Abraham Becerra. — David Zambrano. — Juan P. Arias. — J. Hilario Tedin. — Fermin Grande. — Manuel Alvarado. — Luis Castro. — Blas M. Arias. — Emilio Araoz. — Eliseo F. Outes. — Pedro J. Frias. — Tomas F. Maldonado.

Province de San Juan.

Vicente C. Mallea, ministre de gouvernement. — Manuel C. Garcia. — Secundino S. Navarro. — Juan Cereseto. — Juan M. Tierney. — Justo Castro. — Miguel S. Echegaray. — Juan Maurino. — Eleodoro M. Gonzalez. — Juan D. Godoy. — Pedro G. Cordero. — Juan de Leon. — Bernardo Jijena. — Saturnino S. Araoz. — Ramon Moyano. — Leopoldo G. de Trau. — Alfredo Emery. — Ramon Posse. — N. Garramuno. — Manuel Quiroga. — Santos H. Pastoriza. — P. P. Ramirez. — Ramon Moyano. — David Chaves. — Alfredo M. Tello.

Province de Tucuman.

Silvano Bores, ministre de gouvernement. — Domingo M. Munecas. — Juan Nougues. — Alejandro Guede — Federico Helguera — Exequiel Bravo — Cesar Mur — Domingo Martinez Munecas. — Carlos E. Frias. — Cirilo Gramajo. — Rodolfo Ovejero. — Julio Duvarriz. — Roman Gimenez Romano. — Martin Berro. — Martin Posse. — Lucas A. Araoz. — Javier Frias. — Eliseo Canton. — Inocencio Liberani. — Federico Schickendantz. — Francisco Hernandez. — Manuel B. Zavaleta.

Noms des employés qui collaborèrent à ce recensement

Acuna (Demetrio G.).
Anguita (Isaac V.).
Arias (Manuel).
Avendano (Juan S.).
Avendano (Rodolfo B.)
Ayastuy (Perez Luis de

Barbat (Pablo F.).
Barreiro (Manuel).
Basabe (Horacio).
Benavente (Juan).
Beovide (Mariano).
Berro (Enrique).
Brizuela (Felix).

Campos (Juan-J.).
Carrillo (Francisco).
Chavarri (Francisco).
Chipolina (Asenjo José)
Chueco (Marcelo).
Conde Cazon (Adolfo).
Cornejo (Antonio R.).
Coronado (Torcuato).
Cuadrado (Eduardo).

Del Intento (Nicolas).
De Pedro (Bonifacio B.).
Diaz Galan (Antonio).
Diaz (Amador).
Dorr (Nicandro).

Enciso (Julio).

Fernandez y Gonzalez (Francisco).
Font (José).
Fornos Santa Cana (Ricardo).
Funes (Mariano).

Gaete (Mariano).
Garcia (Carlos A.).
Gimenez (Eduardo).
Groppo Juan).

Haedo (Alberto M.).

Idoyaga (Bernardo de).
Inzaurraga (Sandalio).

Jeanes (Carlos).

Kleine (Ricardo).
Kleine (Ricardo A.).

Macias (Pedro).
Madrazo (Adolfo).
Madrazo (Juan R.).
Maertens (Pablo).
Martinez (Eduardo).
Martinez (Juan B.).
Mazo (Julian).
Mirat y Rebollo (Pedro de).
Moyano (Julio).

Navarro (Manuel).

Piterson (Lauro).
Ponce de Leon (Baltazar).
Pozo (Francisco F.).
Prieto (Casimiro).

Rendon (Desiderio E.).
Rey (Ricardo).

Saenz (Valiente J. M.).
San Martin (Bernardo).
Sivori (Federico C.).

Vairo (Felipe).
Vazquez Palacios (Manuel).
Vega (Maximo de la).
Veira (Soto Andrés).
Velazquez (Jacinto).
Videla (Raul B.).

Zettiry (Arrigho de).

INTRODUCTION

L'idée d'un recensement des cultures agricoles et des différentes espèces de bétails répandues sur la vaste superficie de notre territoire a été émise par le Dr D. Adolfo E. Davila au sein de la commission chargée de diriger les travaux de l'exposition argentine à Paris.

Le but de cette idée n'était autre que de compléter l'exposition de nos matières premières par un compte rendu sommaire des conditions dans lesquelles celles-ci se produisent. En résumé il s'agissait de faire connaître pour la première fois, en se basant sur une énumération systématique, les espèces, les richesses et la répartition topographique des cultures agricoles et de l'élevage du bétail.

Comme un semblable projet, mené à bien, ne pouvait que nous favoriser dans l'esprit des personnes et des entreprises qui s'intéressent à la prospérité croissante de la République Argentine, la commission de l'Exposition n'hésita pas un seul instant à réaliser l'idée du Dr Davila, en votant à cet effet et à l'unanimité la somme de $ 100.000 et en nommant une sous-commission spécialement chargée d'effectuer ce recensement.

Cette sous-commission se mit immédiatement à l'œuvre, elle traça un programme de recherches, rédigea les instructions et organisa la forme du recensement dans les provinces.

Le recensement de la province de Buenos Aires se fit sous la direction immédiate du ministre de gouvernement, l'ingénieur D. Francisco Segui. Celui de Santa Fé se fit un peu avant l'époque fixée, en vertu d'une loi provinciale, sous la direction du Dr D. Gabriel Carrasco, depuis longtemps bien connu pour ses travaux statistiques. Dans cette province on ne refit point le recensement, la période qui se serait écoulée entre les deux étant insuffisante. La même chose eut lieu pour la province de Entre Rios, qui fit également son recensement au commencement de l'année. Dans toutes les autres provinces et territoires nationaux le recensement se fit dans la première quinzaine d'octobre de l'année précédente (1888).

Le programme des recherches se divisait en deux parties, à savoir : les renseignements personnels, c'est-à-dire ceux qui concernaient les cultivateurs et les éle-

veurs, et les renseignements généraux. Les renseignements personnels étaient fournis par les propriétaires ou locataires respectifs du sol, tandis que les renseignements généraux étaient du ressort des commissions départementales. La recherche des renseignements personnels était à la charge d'employés rémunérés d'après leur travail. Deux commissaires du recensement, le Dr Gabriel Carrasco et l'agronome D. Manuel Vasquez de la Morena parcouraient les provinces, le premier celles du littoral, et le second celles de l'intérieur, pour amplifier verbalement les instructions imprimées que la commission directrice du recensement avait remises aux commissions provinciales.

Ceci une fois organisé, l'on commença le recensement dans les premiers jours d'octobre. Quelques provinces terminèrent cette tâche dans le courant du mois, qui était la limite accordée, tandis que d'autres ne la terminèrent qu'au milieu et même fin novembre et jusqu'en décembre. La compilation se fit en six mois, de novembre à avril, avec deux sections d'employés qui travaillaient nuit et jour.

Cette inégalité s'explique par la différence des conditions locales.

Dans certaines provinces la population est plus groupée que dans d'autres; les facilités de communication sont préférables dans telle province plutôt que dans telle autre, et enfin les autorités civiles exercent une action plus directe et plus uniforme dans les unes que dans les autres.

Cette inégalité de conditions locales, à laquelle s'ajoute l'inégale répartition d'instruction dans les masses de la population agricole, explique non seulement la différence de temps que ce travail exigea dans les différentes provinces, mais encore le plus ou moins d'exactitude, ou pour mieux dire de vraisemblance dans les renseignements fournis.

C'était la première fois que l'on faisait le recensement de l'agriculture et de l'élevage dans la République. La population n'était nullement préparée pour répondre à d'innombrables questions que probablement elle n'avait jamais eu l'idée de s'adresser à elle-même. Qui ne sait par expérience, qu'il est rare qu'une question posée à une seule personne reçoive une réponse absolument satisfaisante, quand bien même la question est habilement posée et la personne interrogée, instruite. Maintenant, si cela arrive chaque jour à une personne, avec un seul individu, le lecteur peut se figurer ce qui doit arriver à un recenseur qui interroge toute une nation, non sur une seule chose, mais sur cent différentes. Il arrive ce qui doit se prévoir dans ces conditions, c'est-à-dire que les réponses aux questionnaires du cens sont d'un degré très différent d'exactitude et d'utilité.

La plus grande partie de la population agricole de la République n'est pas encore familiarisée avec le système métrique des mesures, bien que depuis plusieurs années l'enseignement en soit donné dans les écoles, et il est temps qu'il soit employé couramment dans les travaux scientifiques. Il faut cependant dire que ce système de mesures ne fut légalement en vigueur que depuis le 1er janvier de l'année précédente. La commission de recensement a tenu compte de cette circonstance et a fait ses questions sur l'étendue linéaire et superficielle en unités de l'ancien système espagnol, laissant aux bureaux le soin de ramener les mesures anciennes au système métrique. La question du système de mesures n'était donc point un incon-

vénient, puisque les difficultés qui se présentaient pouvaient se surmonter par le calcul.

Un grand inconvénient se présente dans la différente interprétation des étendues linéaires et superficielles. Ainsi, par exemple, dans ce recensement on ne peut utiliser l'important renseignement sur l'étendue linéaire des entourages, les uns indiquant l'étendue superficielle tandis que les autres indiquaient l'étendue linéaire bien que la question soit simplement celle-ci : « Combien *de cuadras lineales* d'entourage a la propriété? » Si toutes les propriétés avaient eu la forme d'un carré parfait, les difficultés, qui s'élevaient pour la question relative à la superficie, auraient été facilement tournées par une simple extraction de racine carrée, mais il faut bien considérer que ce fait se produit très rarement.

Un fait analogue se produisit pour l'étendue de la propriété. La demande se rapportait à l'étendue totale en *cuadras* ou lieues carrées, la plupart des propriétaires ou locataires du terrain ne pouvant rendre compte des hectares ou kilomètres carrés.

Et bien, cette question reçut trois réponses, à savoir : un côté du carré, la face et le fond, et enfin l'étendue totale, cette dernière étant la seule se rapportant exactement à la demande. Dans le premier cas, un côté du carré, on dut consulter tous les renseignements du questionnaire, pour être certain qu'il n'y eut pas d'erreurs; dans le second on eut recours aux calculs; et seulement dans le troisième, heureusement le plus fréquent, on obtint la réponse telle qu'on la désirait.

Dans les provinces de Santiago del Estero et de Cordoba, on ne put obtenir l'important renseignement du nombre et de l'étendue des propriétés. Dans la province de Catamarca on pensa ne devoir mentionner que l'étendue arrosée. Les recensements de Santa Fé et d'Entre Rios, effectués un peu avant celui qui est l'objet de ce livre, ne distinguent aucune classe de propriétés, c'est-à-dire n'indiquent point combien de propriétés sont purement agricoles, combien sont en même temps affectées à l'agriculture et à l'élevage, et combien sont uniquement réservées à l'élevage.

La province de Buenos Aires fit à elle seule le résumé de son recensement et fit entrer, dans la superficie cultivée, la superficie occupée par toutes les différentes espèces d'arbres. Sous la dénomination de superficie cultivée, ne figurent dans le présent recensement que les terres labourées et les vignes. Je n'ai pas voulu omettre cette indication afin d'expliquer, au lecteur désireux de comparer les chiffres du présent ouvrage avec ceux publiés par la direction de la statistique de la province de Buenos Aires, la différence que, sans aucun doute, il remarquerait entre eux.

Il convient également de tenir compte que les chiffres sur l'agriculture et l'élevage, que j'avais indiqués pour le message du Président de la République à l'ouverture des Chambres, à la demande du ministère des finances, n'étaient que des indices et dès lors susceptibles de correction. En effet, cette correction dut être faite, parce que l'on découvrit au dernier moment certaines erreurs dans les totaux partiels, erreurs inaperçues dans la précipitation avec laquelle dut se faire le résumé général.

Les renseignements de quelques provinces sont incomplets, et cela parce que

les questionnaires de différents départements ne me sont point parvenus exactement remplis. Ceci n'empêche point le lecteur, familiarisé avec les ouvrages de statistique, de pouvoir se former; par induction arithmétique, une idée nette de l'importance relative de tel ou tel groupe de faits.

L'ensemble de ce recensement ne doit se voir que comme un premier essai. C'eût été de la pédanterie que d'exiger que ce genre de travail se fît parmi nous avec la même exactitude que dans les pays qui jouissent d'une très ancienne civilisation, qui peuvent se vanter d'avoir une administration presque parfaite et qui n'ont point une seule parcelle de terrain inoccupée.

Celui qui connaît notre territoire et qui sait que, communément, il faut faire plusieurs heures de cheval et souvent plusieurs jours, pour aller d'un endroit habité à un autre, regardera avec indulgence un travail dépourvu de toute prétention d'exactitude absolue. Le seul but de cet ouvrage est de donner à celui qui le lira une idée suffisamment exacte de l'état dans lequel se trouvent actuellement notre agriculture et notre élevage, et j'espère que, dans cet ordre d'idées et suivant la forme adoptée pour l'exposition des renseignements obtenus, le lecteur intelligent sera satisfait.

J'ai pensé que les tableaux statistiques de ce volume gagneraient en utilité et en intérêt général si l'on y ajoutait quelques notices géographiques de la République, en général, et des provinces en particulier, et c'est ainsi que j'ai procédé en prenant de ma « Géographie Argentine » tout ce qui m'a paru propre au but recherché par cet ouvrage.

Pour faciliter les recherches au lecteur, j'ai accompagné cet ouvrage d'un plan de la République, d'une carte avec la répartition des pluies et de la température, d'une carte du relief du sol et d'une carte de la densité de la population. A cela j'ai ajouté un plan des chemins de fer en exploitation, en construction, en concession et ceux projetés; plus, six chartographes indiquant l'importance relative de l'agriculture et du bétail (race bovine et race ovine) des provinces de Buenos Aires et de Santa Fé; en tout, onze tableaux graphiques.

En terminant, je dois remercier ici le Dr D. José Chavanne, géographe avantageusement connu dans le monde scientifique, pour son généreux concours dans la confection des cartes, et le Dr D. Gabriel Carrasco pour la rédaction des tableaux.

F. LATZINA.

PREMIÈRE PARTIE

DESCRIPTION PHYSIQUE DE LA RÉPUBLIQUE

L'AGRICULTURE ET L'ÉLEVAGE

DANS

LA RÉPUBLIQUE ARGENTINE

DESCRIPTION PHYSIQUE DE LA RÉPUBLIQUE

OROGRAPHIE ET HYDROGRAPHIE

La République Argentine a pour frontière : à l'Ouest et au Sud, le Chili ; au Nord, la Bolivie, le Paraguay et le Brésil, et à l'Est, le Brésil et l'Uruguay ; son étendue totale est de 2.894.257 kilomètres carrés. Ses limites terrestres occupent à l'Ouest 4.800 kilomètres et au Nord 1.600 kilomètres ; ses fleuves de l'Est parcourent 1.200 kilomètres et la côte de l'estuaire du Plata et de l'Atlantique a une étendue de 2.600 kilomètres ; ce qui donne une étendue totale de 10.200 kilomètres.

Les limites du Chili, au Sud et à l'Ouest, sont parfaitement indiquées par la loi du 11 octobre 1881, qui approuve le traité conclu à cet effet avec ce pays [1] ; au

1. Ce traité qui eut, de notre côté, pour négociateur, le Dr D. Bernardo de Irigoyen, établit dans ses principaux articles ce qui suit :

Article premier. — La limite entre la République Argentine et le Chili est, du Nord au Sud, jusqu'au 52e parallèle de latitude, la Cordillère des Andes. La ligne de démarcation suivra dans toute cette étendue les sommets les plus élevés de ces Cordillères qui divisent les eaux et traversera les versants situés de chaque côté. Les difficultés qui pourraient s'élever, au sujet de la revendication de certaines vallées formées par la bifurcation de la Cordillère et où la ligne de démarcation des eaux ne serait pas parfaitement délimitée, seront tranchées à l'amiable par deux juges nommés par leur pays respectif. Dans le cas où un accord ne pourrait se faire, un troisième juge nommé par les deux gouvernements tranchera la question. Les opérations effectuées seront relatées dans un acte en double exemplaire, signé par les deux juges, seulement pour les points où ils seront tombés d'accord, et de plus par le troisième juge, pour les points qu'il aura lui-même résolus. Cet acte aura son plein effet dès qu'il aura été signé, et sera considéré sans appel et valable sans qu'il soit besoin d'aucune autre formalité. Un exemplaire en sera remis à chacun des deux gouvernements.

Art. 2. — Dans la partie méridionale du continent et au nord du détroit de Magallanes, la

Nord, à l'endroit où la province de Jujuy est limitrophe de la Bolivie, les limites ne sont pas encore fixées, les autres frontières du Nord sont le Pilcomayo, le Paraguay, le Parana et l'Iguazu; à l'Est, entre l'Iguazu et l'Uruguay, une commission mixte argentine-brésilienne recherche actuellement les limites qui séparent, du Brésil, la province argentine de Misiones, les autres frontières de l'Est étant formées par le fleuve Uruguay, la rive droite du Plata et la côte de l'Océan Atlantique.

La partie centrale de la République, la plus peuplée et la plus cultivée, celle qui s'étend entre la *Cordillère des Andes* à l'Ouest, et le Parana et le Plata à l'Est, forme une plaine qui s'incline légèrement du Nord-Ouest au Sud-Est, et à peine interrompue par quelques dépressions du terrain — comme, par exemple, la *Salina Grande* qui se déroule en ruban le long de la ligne qui divise les provinces de la Rioja, Catamarca et Cordoba, et dont la partie centrale atteint à peine 165 mètres au-dessus du niveau de la mer — et par un système central de montagnes, appelées *sierras de Cordoba* et de *San Luis*.

L'inclinaison générale de la plaine argentine peut se comprendre à l'aide de quelques chiffres hypsométriques, comme, par exemple, les suivants : la ville de *Copacabana* (dans la province de Catamarca) est située à 1.168 mètres au-dessus du niveau de la mer; la ville de *Mendoza* à 772 mètres; celle de *Rio Cuarto* (dans la province de Cordoba) à 414 mètres ; et celle de *Rosario* (dans la province de Santa Fé) à 20 mètres.

La Cordillère est moins abrupte du côté de la République Argentine que du côté du Chili, et sortant de la partie la plus occidentale et la plus élevée de la plaine argentine, elle commence vers le Nord par une sorte de plateau, qui est la continuation de celui que forme le *desierto de Atacama*. Ce plateau, qui, en cet endroit, a une hauteur moyenne de 4.500 mètres, possède quelques sommets, tels que le *Cerro de San Francisco*, le *volcan de Copiapo*, le *Cerro Bonete* et le *Cerro del Potro*, qui atteignent 6.000 mètres et quelquefois plus; c'est-à-dire au delà de la limite des neiges perpétuelles qui se trouvent dans cette région à une hauteur approximative de 6.000 mètres.

De ce plateau se détachent, dans la direction du Nord au Sud, trois chaînes de

---

limite entre les deux pays sera formée par une ligne qui, partant de la *Pointe Dungeness*, se prolongera par terre jusqu'au *Mont Dinero;* de là, elle se dirigera vers l'Ouest en suivant les sommets les plus élevés de la chaîne de collines qui existe dans cette partie jusqu'au sommet du *Mont Aymond*. De ce point, la ligne se prolongera jusqu'au point de jonction du 70e méridien avec le 52e parallèle de latitude et se dirigera ensuite vers l'Ouest, pour rejoindre ce dernier degré parallèle, jusqu'au *divortia aquarum* des Andes. Les territoires qui s'étendent au nord de cette ligne appartiendront à la République Argentine ; et au Chili ceux qui s'étendent au sud, sans modifier toutefois les dispositions contenues dans l'article 3, au sujet de la *Terre de Feu*.

Art. 3. — Dans la *Terre de Feu*, on tracera une ligne qui, partant du point appelé *Cap de l'Espiritu Santo* au 52° 40' de latitude, se prolongera vers le Sud pour rejoindre le méridien occidental de *Greenwich*, 68 degrés 34 minutes, jusqu'au *canal de Beagle*. La *Terre de Feu* ainsi divisée appartiendra au Chili, dans sa partie occidentale, et à la République Argentine dans sa partie orientale. Quant aux îles, elles appartiendront à la République Argentine: l'*île de los Estados*, les îlots qui l'entourent et les autres îles de l'Atlantique au sud de la *Terre de Feu* et des côtes orientales de la Patagonie; toutes les îles au sud du *canal de Beagle* jusqu'au *Cap Horn* et celles au nord de la *Terre de Feu* appartiendront au Chili.

montagnes, à savoir: la *sierra de Famatina* terminée par la *sierra de la Huerta* et qui s'élève dans le *Nevado de Famatina* à une altitude de 6.000 mètres ; la *sierra de Jachal*, à l'ouest de la chaîne précédente, qui comprend le *Cerro San Francisco* et le *Cerro Bonete*, et se bifurque en deux branches parallèles qui, aux environs de la ville de Mendoza, s'unissent de nouveau pour prendre le nom de *sierra de Uspallata* atteignant dans le *Paramillo* 3.000 mètres d'altitude; enfin, encore plus à l'ouest de la sierra de Jachal, sur la frontière argentine-chilienne, la véritable *Cordillère des Andes*, qui commence en une seule chaîne, pour se diviser ensuite, et se réunir de nouveau en une seule branche là où la chaîne se relève et à l'endroit où se trouve le volcan de Maipo à 5.500 mètres et le *Tupungato*, volcan éteint, situé à plus de 6.000 mètres de hauteur. Cette chaîne atteint sa plus grande altitude dans le *Ligua*, volcan éteint, qui a une hauteur de 6.798 mètres, et dans l'*Aconcagua* qui atteint 6.834 mètres d'élévation.

Un ravin qui traverse la branche orientale de la Cordillère, au sud de l'Aconcagua, la vallée du *rio Mendoza*, conduit à la cime de la branche occidentale, en formant à cet endroit le *Paso de la Cumbre*, à 4.000 mètres de hauteur.

A partir du Maipo, la Cordillère se dirige vers le Sud en une seule chaîne, jusqu'au détroit de Magallanes et en delà de la Terre de Feu. Dans tout ce parcours, pendant lequel la Cordillère diminue graduellement de hauteur et subit plusieurs dépressions considérables, s'élèvent environ 24 volcans recouverts par les neiges et dont 13 seulement sont en activité.

Sur une étendue de 15 degrés de latitude, à savoir entre le 41° 20′ et le 26°, divers passages, faisant communiquer la République Argentine avec le Chili, existent dans la Cordillère.

Les plus importants sont :

LATITUDE	HAUTEUR	NOM	SITUATION
41° 20′	840m	Paso de Nahuel Huapi.....	Gouvernement du Rio Negro
36° 50′	2.100m	Paso de Antuco.....	» du Neuquen.
35° 20′	3.000m	Paso del Planchon.....	Province de Mendoza.
35°	2.800m	Portezuelo de Sazo.....	» »
33° 30′	3.442m	Cruz de Piedra.....	» »
33° 50′	4.200m	Paso del Portillo.....	» »
33° 10′	4.064m	Dehesa o Potrero Alto.....	» »
33°	4.000m	Paso de la Cumbre.....	» »
32° 30′	4.000m	Paso de los Patos.....	Province de San Juan.
30° 50′	4.632m	Paso de la Laguna.....	» »
29° 36′	4.448m	Paso de Dona Ana.....	» »
28° 30′	4.356m	Pircas Negras o Come Caballo	Province de la Rioja.
27°	4.000m	Paso de Fiambala.....	» Catamarca.
26°	4.000m	Portezuelo de San Francisco	» »

Un des plus importants est le Paso de la Cumbre, par Uspallata, et par où passera le chemin de fer du Pacifique pour se diriger vers le Chili. Le chemin de Mendoza à Santa Rosa (du Chili) a, par ce passage, 320 kilomètres d'étendue, et se fait généralement en six journées, comme suit :

De Mendoza à Villa-Vicencio	60	Kilom.
» Villa-Vicencio à Uspallata	60	»
» Uspallata à Punta de las Vacas	60	»
» Punta de las Vacas au pied de la Cordillère	40	»
» Pied de la Cordillère à Guardia Vieja	48	»
» Guardia Vieja à Santa Rosa	52	»

Ce passage est très praticable de novembre à avril et, certaines années, jusqu'au mois de mai.

Tout ce système de montagnes qui traverse les provinces de Salta, Tucuman, Catamarca, la Rioja, San Juan et Mendoza, forme d'étroites vallées d'une grande fertilité, dans les parties qui peuvent être arrosées. Les fleuves et les cours d'eau de cette partie du territoire argentin sont, en général, de peu d'étendue, et manquent souvent d'eau. Des torrents qui, à certaines époques de l'année, détruisent tout ce qu'ils rencontrent sur leur passage, ne peuvent à d'autres époques suffire aux nécessités de l'agriculture ni quelquefois même aux besoins des populations établies sur leurs rives, si leur cours ne se trouve pas, comme il arrive fréquemment, absolument à sec, l'évaporation d'un côté et l'absorption du lit de sable de l'autre se combinent pour produire rapidement un desséchement complet.

Les principaux fleuves et cours d'eau de cette partie du territoire argentin sont, dans la direction du Nord au Sud :

Le *rio Colorado*, dans la province de Catamarca. Sa source se trouve sur le pic couvert de neige de *San Francisco* et dans le *Alto de Machaco*, il traverse la frontière nord de la province de la Rioja, et se dirige vers la Salina Grande, où peu avant d'arriver le sable l'absorbe. Pendant son cours, il reçoit successivement plusieurs noms, à savoir : *rio Casadero*, *rio Copacabana*, *rio Colorado* et enfin *arroyo Salado*. Il a plusieurs petits affluents, dont les eaux se joignent aux siennes, et font la prospérité de plusieurs endroits, tels que : *Fiambala* (point qui possède d'excellentes eaux thermales, dans lesquelles j'ai eu le plaisir de me baigner), *Anillaco*, *Tinogasta*, *Copacabana*, *Agua Caliente*, *Mazan* et *Anapa*.

Plusieurs autres fleuves et cours d'eau de la province de Catamarca ont presque la même source que le Colorado : tous disparaissent dans le sable avant d'arriver aux salines formées dans les dépressions de ces terrains. Parmi ces cours d'eau, on peut mentionner : le *rio Belen*, l'*arroyo* de *Andalgala*, le *rio de Catamarca* et le *rio de Paclin*.

Le *rio Bermejo* court dans la direction du Sud à travers les provinces de la Rioja et de San Juan, et disparaît dans les terrains sablonneux situés entre la *sierra de la Huerta* et la sierra du *Pié de Palo*. Ce fleuve est formé par la jonction du *rio Jagüé* qui a sa source dans le *Cerro Bonete*, et le *rio Blanco* qui descend du *volcan de Copiapo*.

Le rio Jagüé, qui est le bras oriental, reçoit successivement comme affluents, le *rio de Loro*, le *rio Vinchina* et le *rio Guandacol*. Le bras occidental, ou rio Blanco (appelé ensuite *rio Jachal*), est formé par la jonction de plusieurs cours d'eau comme : le *rio Salado*, l'*arroyo Blanco* , le *rio Blanco*, le *rio Come Caballo*, le *rio Carnerito*, le *rio del Pasto Largo*, etc.

Le *rio de San Juan* est le résultat de la jonction de deux bras : le *rio de Castano* et le *rio de los Patos*. Le premier est formé par les cours d'eau *Blanco* et *Atulia* et s'unit au rio de los Patos près de la ville de Calingasta. Le rio de los Patos est également formé de deux cours d'eau, dont l'un, celui du Sud, prend sa source dans l'Aconcagua, tandis que l'autre qui s'appelle *arroyo Yesero* vient du Ligua.

Le rio de los Patos a pour affluents le *rio de los Lenas*, le *rio Aldeco*, le *rio Colorado* et le *rio Ansillo*, tandis que le rio de Castano reçoit, peu avant de se joindre au rio de los Patos, les eaux du *rio de Calingasta*. Le rio San Juan se verse dans la lagune de Guanacache.

Le *rio de Mendoza* réunit les eaux de deux bras. Le bras septentrional est formé de deux cours d'eau, le *rio de las Cuevas* et le *rio Horcones* qui prennent naissance dans l'Aconcagua, tandis que le bras méridional, le *rio Tupungato*, descend de la colline du même nom. Le rio de Mendoza reçoit plus loin les eaux de l'*arroyo de Uspallata* et se déverse, après avoir parcouru une distance peu considérable, dans la direction de l'Ouest à l'Est, dans la lagune de Guanacache.

Cette lagune se déverse elle-même, à son tour, en forme de courant qui coule entre des rives basses et marécageuses, sous le nom de Desaguadero, dans une autre dépression de terrain, située plus au Sud et occupée par la *laguna Bebedero*.

Le pic couvert de neiges du Tupungato donne naissance au *rio Tunuyan*, qui reçoit plusieurs affluents, entre autres le *rio Claro* et le *San Carlos*, et qui se déverse ensuite dans la lagune du Bebedero.

Encore plus au sud du Tunuyan, courent les fleuves *Diamante*, *Atuel* et *Malargüé*.

Le premier prend naissance au sud du Maipo, dans un lac, et a pour affluents le *rio de las Lajas*, le *rio Hondo* et le *rio Cauquenes*, il passe auprès du Fuerte San Rafaël dans la plaine, et se dirige ensuite vers l'Est pour se déverser dans la lagune du Bebedero.

Le cours du rio Atuel est encore peu connu. Ses sources sont voisines de celles du *rio Colorado* (de la Patagonie). Ce fleuve prend naissance à deux sources principales, le *rio Atuel*, proprement dit, et le *rio Salado* qui descend sur le versant de la *sierra Malargüé*. Près du Fuerte San Rafael, l'Atuel se rapproche beaucoup du Diamante, avec lequel on suppose qu'il se trouve en communication par un bras latéral. De ce point, ce fleuve prend la direction du Sud-Est pour se déverser dans la lagune Bebedero, qui s'agrandit un peu plus au Sud, en une autre lagune plus grande encore, la lagune *Urre Lauquen*, laquelle à son tour se déverse encore un peu plus au Sud dans le *rio Colorado*, à ce que l'on suppose.

Le rio Malargüé, plus au sud de l'Atuel, prend naissance avec de nombreuses branches dans la Cordillère, et débouche après un court trajet dans la lagune Llancanelo.

Cette région brisée en cet endroit, sauf de courts intervalles, est occupée du Nord au Sud par les provinces de Catamarca, la Rioja, San Juan et Mendoza.

La province de Catamarca est, dans sa plus grande partie, montagneuse, étant seulement plate vers le Sud-Est, du côté de la saline, où s'étend une plaine sèche et par conséquent stérile.

Dans les vallées de la partie montagneuse, et là où l'arrosage artificiel est facile, on cultive avec de bons résultats le maïs, le blé, différents fruits (principalement des oranges et des figues), la luzerne et la vigne. Du raisin, d'excellente qualité, on fait du vin et de l'eau-de-vie par des procédés qui jusqu'à ce jour ne sont encore que primitifs.

Dans cette province on rencontre également quelques prairies naturelles, comme le *campo de Pucara*, où l'on élève un bon bétail et où l'on produit en abondance des fromages et du beurre de bonne qualité.

Dans ces régions et dans des prairies arrosées artificiellement, on engraisse le gros bétail, qui, après avoir été ferré, est conduit au Chili par la Cordillère, où il sert pour la consommation.

Parmi les autres ressources que possède cette province se trouvent les mines de cuivre et d'argent, principalement celles qui sont limitées par une branche de l'*Atajo* près de *Capillitas*. Le centre minier de *Pilciao* est important.

La province de la Rioja présente en général les mêmes caractères physiques que la précédente. Elle est montagneuse dans sa partie centrale et occidentale et plane dans sa partie orientale. Elle manque d'eau, mais là où l'arrosage artificiel est possible on cultive avec de très bons résultats le maïs, le blé, la luzerne, les oranges, les figues, la vigne et les olives. La culture de la vigne, principalement, donne ses meilleurs résultats à *Nonogasta* et *Bichigasta*, petites localités situées au sud de *Chilecito*.

Les mines d'or, d'argent et de cuivre, situées près de *Famatina* et Chilecito, constituent la principale richesse de la province et de ses habitants.

Il y a peu de temps, le Dr Brakebusch découvrit un important gisement de charbon de terre à *Paganzo*, à environ 30 kilomètres de distance du chemin de fer projeté de *Cruz del Eje* à Chilecito.

La province de San Juan possède également un climat sec qui ne permet la culture du sol qu'à l'aide de l'arrosage artificiel, sur les rives des rares fleuves et cours d'eau. Là où ces eaux peuvent être employées, on obtient de bonnes récoltes de maïs, de blé, de luzerne, de fruits et de raisins. Le vin de San Juan est apprécié dans toute la République.

L'industrie minière qui extrait l'or, l'argent et le cuivre des sierras du *Tontal*, de la sierra de *Castano*, de celle de *Lenas* et de celle de la *Huerta*, est de beaucoup plus importante que l'agriculture et l'élevage. Les mines d'or se trouvent principalement dans le *Tontal*, à *Gualilan*, *Jachal* et *Valle Fertil*, tandis que celles d'argent abondent davantage dans la sierra de la Huerta.

On a également rencontré des gisements de charbon de terre dans un endroit appelé *las Marayas*, et situé dans la sierra de la Huerta.

La province de Mendoza, montagneuse à l'Ouest et plate au centre et à l'Est,

avec le caractère général de la plaine, souffre moins de la sécheresse, parce qu'elle est mieux arrosée par des fleuves et cours d'eau assez nombreux et assez importants. C'est pourquoi cette province peut avoir et a une bien plus grande surface cultivée que les précédentes. Le blé, le maïs, la luzerne, les olives, différentes espèces de fruits (principalement une sorte de pêches), et la vigne y donnent d'excellents résultats.

Le vin de Mendoza, les olives, les figues et les raisins secs sont envoyés jusqu'à Buenos Aires, où tous ces produits sont très appréciés des consommateurs.

L'élevage, principalement celui du gros bétail, donne lieu à un commerce important avec le Chili.

En dehors de l'agriculture et de l'élevage, qui forment les principales richesses de la province, il faut encore mentionner l'exploitation des mines de cuivre de la sierra de Uspallata.

Il y a lieu de croire que, parmi les richesses minérales de la province, l'on doit également compter un abondant gisement de charbon de terre. Dernièrement, l'on vient de mettre en exploitation un riche gisement de naphte.

Au nord de la République (provinces de Jujuy, Salta et Tucuman), un plateau situé à l'est du désert de Atacama, et connu sous le nom de *meseta de la Puna*, forme comme le centre du système de montagnes qui s'élève dans cette région.

Au sud de la chaîne de la Puna, se trouvent différentes montagnes isolées, parmi lesquelles la *sierra de la Lumbrera*, qui va de la rive gauche du *rio Salado*, là où il entre dans la plaine, vers le Nord-Est, au *rio Bermejo*.

A l'ouest du Salado, en côtoyant l'extrémité sud de la chaîne de la Puna, s'étend la *sierra de Cachari*, à laquelle vient se joindre, plus à l'Ouest, la *sierra de la Frontera* qui forme la limite entre la province de Salta et celle de Tucuman.

Vers le Sud, cette dernière montagne s'unit à la partie septentrionale de la *sierra de Aconquija*. Différents sommets de cette chaîne atteignent la région des neiges à une hauteur de plus de 5.000 mètres, et sa partie orientale présente de magnifiques vallées recouvertes d'épaisses forêts.

Les ramifications qui, de ce massif central, se dirigent au Sud, constituent la *sierra de Tucuman* qui forme là où elle se réunit à la sierra de Aconquija, la vallée élevée de *Tafi*, réputée pour ses productions alpines et spécialement pour un certain fromage excellent.

Plus au Sud, la sierra de Aconquija forme trois ramifications : la *sierra del Atajo* à l'Ouest, celle de *Ambato* au centre et celle de *Alto* ou de *Ancasti* à l'Est. Entre ces deux dernières se trouve la vallée de Catamarca.

De la sierra del Atajo se détachent vers le Sud et parallèlement aux Cordillères, différentes ramifications qui sont de l'Est à l'Ouest : la sierra de *Belen*, la sierra de *Gualampaja*, celle de *Zapata*, le *Cerro Negro*, la sierra de *San José* et celle de *Copacabana*.

Un peu plus au Sud, on peut considérer comme du même système, la sierra *Velasco* et la sierra des *Llanos*. La sierra Velasco, bien moins haute que ses voisines de l'Ouest, atteint à peine, à son point culminant, 2.500 mètres, tandis que la sierra des Llanos ne dépasse guère 1.000 mètres au maximum. A l'ouest de la

sierra de Famatina, il faut encore mentionner la sierra du *Pié de Palo* qui, en se dirigeant à l'est de San Juan, se prolonge dans la même direction générale que toutes les autres ramifications accessoires.

Plusieurs fleuves et cours d'eau, tributaires du système fluvial du Plata, prennent naissance dans le système de montagnes dont je viens de parler.

Si l'on en commence l'énumération vers le Nord, on rencontre d'abord le *Pilcomayo*, dont les sources se trouvent dans le système du *Despoblado* et le plateau bolivien. Il est formé, à son embouchure, de deux bras : le Pilcomayo, proprement dit, qui est le bras septentrional, et le *rio Pilaya*. Ces deux bras se réunissent près de la petite localité de *Juntas* d'où ils continuent leur cours, ne formant plus qu'un seul fleuve qui se dirige au Sud-Est, à travers le Chaco, sous le nom du bras septentrional, jusqu'au 24°30′ et 25°17′ de latitude, où le Pilcomayo se déverse en trois bras dans le *rio Paraguay*.

Le cours de ce fleuve est, en général, peu connu. Par exemple, l'on sait très bien que sa navigation rencontre de sérieuses difficultés, soit à cause du manque de profondeur, soit à cause de la sinuosité de son cours qui s'étend souvent en vastes lagunes, ou soit enfin à cause des arbres et des lianes (*Pontederia azurea*) qu'il charrie.

On trouve ensuite, au Sud et parallèlement au Pilcomayo, le *rio Bermejo* qui est, comme le précédent, formé de deux bras principaux se réunissant ensuite. Le bras septentrional est, à son embouchure sur le versant oriental du système du Despoblado, formé de nombreux cours d'eau, il a le même nom de rio Bermejo, tandis que le bras méridional a, dans la plus grande partie de son cours, le nom de *rio Grande de Jujuy ;* ces deux bras se réunissent au sud de Oran, près de *Junta de San Francisco*, pour former le rio Bermejo, proprement dit.

Ce fleuve traverse dans la direction du Sud-Est le vaste territoire du Chaco, décrit un grand nombre de courbes et de sinuosités, mais ne se perd pas dans de vastes lagunes comme le Pilcomayo, ni ne présente comme lui dans son cours ni courants rapides, ni torrents pouvant nuire à la navigation. Ce fleuve est navigable dès son embouchure dans le Paraguay, près du confluent du fleuve de ce nom et du Parana, jusqu'au delà de *Esquina Grande*, village où débouche dans le Bermejo le *rio del Valle*, dernier affluent du Chaco.

Au sud de Bermejo, on rencontre le *rio Salado* qui descend du versant occidental de la côte sud du Despoblado. Ses sources les plus occidentales sont le *rio de Santa Maria* et le *rio Calchaqui* qui se réunissent près de la ville de *San Carlos* et prennent le nom de *rio Guachipas* qui reçoit un peu plus loin divers petits affluents venant du Nord, à l'embouchure du Despoblado, comme le *rio del Tontal*, le *rio Rosario* et le *rio Arias*.

Plus loin, dans la vallée qui forme le chemin de Tucuman à Salta, le rio Guachipas prend le nom de *rio del Juramento*, nom qui rappelle un épisode de la guerre de l'indépendance de 1813 soutenue dans cette contrée par le général argentin Belgrano. Un peu plus au Sud le rio del Juramento reçoit divers petits affluents, entre autres le *rio de las Piedras* et le *rio Horcones*.

A l'endroit où le rio del Juramento sort des montagnes, pour se continuer dans

la plaine, il prend le nom de *rio Salado*, nom qu'il conserve jusqu'au moment où il se jette dans le Parana, près de la ville de Santa Fé.

Il faut encore mentionner, de ce côté, le *rio Dulce*, dont les sources se trouvent dans la même région montagneuse que celles des trois fleuves précédents.

Le rio Dulce descend du versant sud-est de l'Aconquija. Avec le *rio Tala* ou *Sali*, il reçoit entre le village de Tala et la ville de Tucuman un petit nombre d'affluents peu importants, mais en échange il s'enrichit plus au sud de Tucuman des eaux de divers cours d'eau bien fournis, tels que: le *rio Lules*, le *rio Colorado*, le *rio Famailla*, le *rio Arenilla*, le *rio de Monteros*, le *rio du Pueblo Viejo*, le *rio Seco*, le *rio de Gastona*, le *rio Medina*, le *rio Marapa*, le *rio Invernada* et quelques autres.

Jusqu'au dessous de la ville de Santiago, ses eaux sont claires et douces. Ensuite, à l'endroit où il traverse des terres nitreuses, ses eaux deviennent troubles et prennent un goût amer et salin, ce qui fait qu'on lui donne également le nom de *rio Saladillo*.

Non loin, au 30° de latitude, ce fleuve forme une vaste lagune aux rives bourbeuses, bien que d'une étendue bien définie, la lagune des *Porongos*.

Ce fleuve, de même que le Salado, le Bermejo et le Pilcomayo, varie beaucoup de profondeur.

Pendant les mois de décembre, janvier, février et mars, ces fleuves ont une profondeur plus grande, occasionnée par le dégel dans la région des neiges et les pluies plus abondantes de la saison, produisant même souvent de terribles inondations.

Le Pilcomayo, le Bermejo, le Salado et le rio Dulce appartiennent au système fluvial du Plata qui d'après les avis de différentes sommités géographiques, embrasse une superficie de plus de deux millions de kilomètres carrés compris pour un tiers sur le territoire de la République Argentine.

Les fleuves les plus importants de ce système sont le *Parana*, l'*Uruguay* et le *Paraguay* qui méritent une rapide description.

Le Parana prend naissance en deux bras principaux : le *rio Grande* et le rio *Paranahyba* sur le versant occidental de la sierra de *Espinhazo* (Brésil) d'un côté, et sur le versant sud des monts Pyrenhos, de l'autre. Depuis le confluent des fleuves Grande et Paranahyba, sous le 20° de latitude le fleuve ainsi formé prend le nom de *Parana*. Sous le 25° 30′ de latitude le Parana entre sur le territoire argentin, où il a pour affluent le *rio Curitiba* ou *Iguazu*.

Il débouche dans le Plata, sous le 34° de latitude, par plusieurs bras, dont les principaux sont le *Parana Guazu* au nord, le *Parana Mini* au centre et le *Parana de las Palmas* au sud. Son étendue, y compris les principales courbes, est de près de 4.000 kilomètres, dont la moitié seulement sur le territoire argentin. Il a, au point où les eaux du rio Curitiba se joignent à lui, une largeur de 400 mètres, dans la Candelaria (Misiones) 800 mètres, près de Corrientes il atteint 3.000 mètres et près de Diamante 7.000 mètres, qui est la plus grande largeur du fleuve.

La différence du niveau du fleuve, lorsqu'il a peu ou beaucoup d'eau, est en temps normal de 3 à 4 mètres. Des navires jaugeant 12 pieds peuvent remonter le Parana et ensuite le Paraguay jusqu'au delà d'Asuncion.

En dehors du rio Curitiba et du Salado déjà nommés, le Parana ne reçoit dans son cours sur le territoire argentin aucun affluent important, si l'on en excepte le *Carcarana* (de la province de Santa Fé) qui, dans son cours supérieur et moyen et dans la province de Cordoba, s'appelle *rio Tercero*. Entre les villes de Rosario et de San Nicolas, se jette dans le Parana l'*arroyo del Medio* qui fait partie de la ligne de démarcation entre les provinces de Buenos Aires et de Santa Fé ; environ à la même distance entre les villes de La Paz (Entre Rios) et Esquina (Corrientes) débouche le *Guayquirar* qui forme la ligne de démarcation entre les provinces de Corrientes et d'Entre Rios.

Plus au Sud le Parana a pour dernier affluent de quelque importance, le *rio Gualeguay*, de la province d'Entre Rios.

Le rio Uruguay prend naissance dans la même chaîne de montagnes de la côte brésilienne, presque en face de l'île *Santa Catharina*, d'où sort le Parana. A son entrée sur le territoire argentin il reçoit du Nord les eaux du *Pepiri Guazu*, qui forme la ligne de démarcation (?) entre le territoire national de Misiones et la province brésilienne du Parana, et, plus avant, du côté argentin, les eaux du *rio Mirinay* et du *rio Mocoreta*, ce dernier divisant la province de Corrientes de la province d'Entre Rios.

Depuis le 27° 9′ de latitude Sud jusqu'un peu au nord de Concordia, l'Uruguay n'est point navigable pour les bateaux à vapeur ni les navires de quelque tonnage, par suite des chutes et des rapides qui s'opposent, de ce côté, à la navigation. Une lieue au delà de Concordia, se trouve le *Salto Chicho* et quatre lieues plus haut le *Salto Grande*, avec une chute d'eau de deux mètres de hauteur. Il conviendrait de canaliser l'Uruguay dans cette région et faire sauter les roches qui empêchent la navigation.

Près de Concordia le fleuve a un kilomètre de largeur ; plus il avance, plus il s'élargit en formant de nombreuses îles couvertes d'une riche végétation. Plus au Sud il reçoit les eaux du *rio Gualeguaychu* (province de Entre Rios), l'affluent argentin le plus considérable. Près de *Las Vacas* le rio Uruguay se jette dans le Plata, par une seule embouchure.

L'*estuaire du Plata* a, au confluent des fleuves Parana et Uruguay, une largeur de 40 kilomètres, et 350 kilomètres eaux basses et entre les caps *Santa Maria* (Banda oriental) et San Antonio (Côte argentine) il a une largeur de 175 kilomètres. Ses îles sont *Martin Garcia*, la plus grande de toutes, *Lobos*, *Gorriti*, *Flores*, *San Gabriel* et *Hornos*, îlots plus rapprochés de la côte orientale. L'étendue de cet estuaire peut s'évaluer à 35.000 kilomètres carrés.

Comme le Paraguay baigne de ses eaux les rivages argentins compris entre le Pilcomayo et le Bermejo, il n'est pas superflu de le mentionner ici rapidement.

Ce fleuve a sa source la mieux connue, dans le Brésil, entre le 14° de latitude Sud et le 58° de longitude Ouest de Greenwich. Il s'étend d'abord en deux branches, le rio Cuyaba et le rio Paraguay proprement dit. Dès leur source, ils coulent l'un près de l'autre vers le Sud jusqu'à ce que, sous le 18° de latitude, ils se réunissent en un seul fleuve, dans les bourbiers de Xarayes. De là, le fleuve se dirige nettement au Sud, jusqu'à sa chute dans le Parana.

Le Paraguay est, en général, moins large que le Parana et l'Uruguay, mais en échange il a un cours plus uniforme que ces derniers dans sa largeur et sa profondeur. Quand les eaux montent il a, dans l'*Assuncion*, une profondeur moyenne de 8 mètres; à *Corumba* sous le 19° de latitude Sud, il a de 4 à 4 mètres 1/2, et des bateaux d'un tonnage de moins de 4 pieds pourraient en toute saison arriver à Cuyaba; et même plus loin, jusqu'à 15° de latitude Sud.

Le rio Paraguay diffère du Parana et de l'Uruguay, en ce qu'il est alimenté par les pluies tropicales, ce qui donne à son cours des variations plus régulières que celles de ces deux autres fleuves alimentés par le trop-plein des pluies irrégulières sous-tropicales

La région où ils prennent naissance, et où les tributaires ci-dessus décrits du Parana bénéficient de leurs eaux, est occupée par les provinces de Jujuy, Salta, Tucuman, Santiago del Estero et Santa Fé.

Les trois premières, les plus au Nord, sont au point de vue organique, les provinces les plus riches de la République. Leur climat chaud mais non trop sec est propre à la culture de toutes les plantes sous-tropicales. Sur leur terrain très accidenté, s'étendent de hautes montagnes, riches en minerais et de magnifiques plaines couvertes d'une riche végétation. Des fleuves et des cours d'eau, non navigables, pour la plupart, se trouvent répandus en nombre suffisant, bien répartis et d'assez de courant, pour permettre un abondant arrosage de tous les terrains susceptibles de culture.

Dans sa partie occidentale, la province de Jujuy est la continuation du plateau stérile formé par le désert de *Aatcama*, tandis que plus à l'Est elle compte parmi les régions les plus favorisées de la nature. On y rencontre de magnifiques prairies, des vallées fertiles où l'on cultive avec succès le maïs, le tabac, la canne à sucre et le riz, de superbes forêts et de l'eau en abondance. Les hauts plateaux voisins de *Yavi* offrent une abondante chasse de vigogne et de chinchilla. Dans l'arrondissement de *Tumbaya* on élève des chevaux et des mulets dont on fait un grand commerce avec la Bolivie. Mais ce qui, à une époque que je ne crois pas éloignée, constituera la plus grande richesse de cette province ce seront les gisements de naphte qu'on y rencontre à ciel ouvert et qui donneront naissance à l'industrie productrice du *kérosène*. La lagune *de la Brea* n'est qu'un immense dépôt de naphte.

La partie occidentale de la province de Salta, située au sud de la province de Jujuy, présente le même aspect que cette dernière; ce n'est qu'une vaste étendue stérile, ressemblant en tous points à une continuation du désert d'Atacama.

En échange la partie orientale est une région d'une grande fertilité, bien que peu cultivée jusqu'à ce jour. Dans la vallée du *rio de Santa Maria* on cultive avec succès la vigne qui donne le vin de *Cafayete* l'un des plus estimés de la République. L'élevage du bétail et la culture de toutes sortes de céréales constituent les principales ressources des habitants de cette province. On y trouve en abondance des forêts produisant des bois de travail, encore peu exploitées à cause du manque de moyens de transport rapides et bon marché. A Oran le bananier donne d'excellents fruits et l'on vient même d'essayer avec assez de succès la culture du café.

La plus riche région du territoire argentin est la petite province de Tucuman, au sud de la province de Salta. C'est la province la plus peuplée et celle qui a la plus grande partie de son territoire cultivée. Sa principale culture est la canne à sucre, mais on y cultive également avec beaucoup de succès différentes espèces de légumes, de céréales et de fourrages, du tabac et du riz. L'élevage du bétail donne de bons résultats principalement au point de vue de la fabrication des fromages. Le fromage de *Tafi* a une grande renommée dans tout le pays. Les principales industries sont : la fabrification du sucre, la fabrication de l'eau de vie, le tannage des peaux, la fabrication de couvertures pour les selles des chevaux, une sorte de tissu à jour, et une espèce de dentelle pour l'habillement de dessous des femmes.

Dans la province de Tucuman se trouvent en abondance des monts couverts de bois, pouvant être employés aussi bien pour la construction que pour les différents travaux d'ébénisterie. Les orangers, dont les fruits sont de qualité supérieure, sont en telle abondance qu'ils forment des bois très étendus.

La province de Santiago au sud-est de celle de Tucuman présente dans sa totalité une plaine légèrement inclinée du Nord-Ouest au Sud-Est, exception faite pour la petite sierra de *Guasayan* à l'ouest de la ville de Santiago, et qui ne s'élève guère à plus de 350 mètres au-dessus de la plaine qui l'entoure. Dans la partie occidentale de la province, la Salina Grande couvre une vaste étendue. Le climat est chaud et sec. Le long du rio Dulce et là où ses eaux peuvent servir à l'arrosage, existent actuellement diverses plantations de canne à sucre et quelques autres établissements agricoles. L'élevage est également une des principales richesses de la province. Santiago produit différents fruits excellents et principalement des oranges. Sur les monts qui avoisinent le Chaco on récolte en abondance le miel d'une abeille des bois, la lechiguana. Les vêtements du peuple, les ponchos [1] et les couvertures, sont le produit de l'industrie des femmes qui tissent à la main des étoffes solides et d'une bonne durée.

La province de Santa Fé, située sur la rive droite du rio Parana, et au nord de la province de Buenos Aires, forme une vaste plaine présentant au Nord le caractère montagneux du Chaco et au Sud l'aspect de la plaine de Buenos Aires. Ses principales ressources sont l'agriculture et l'élevage. L'agriculture y est plus prospère que dans aucune autre partie de la République. Les principales cultures sont le blé, le maïs et le lin. La culture du maïs y est cependant moins importante que dans la province de Buenos Aires.

Le vaste territoire du Chaco, situé au nord de la province de Santa Fé, n'est connu que sur les rives du Parana et du Paraguay, à l'embouchure des fleuves Bermejo et Pilcomayo, où se trouvent déjà différentes colonies agricoles en pleine activité. Cette région est en général très fertile, bien que d'un climat un peu chaud. Elle possède une vaste étendue couverte de forêts produisant d'excellents bois de construction. Les Indiens qui vagabondent dans ces régions, plus voleurs que guerriers, sont encore aujourd'hui, après l'expédition militaire du général Victoria

---

1. Sorte de tunique sans manches.

pour les refouler entre les fleuves Bermejo et Pilcomayo, un véritable fléau pour les agriculteurs du nord de Santa Fé et du littoral du Chaco. Il serait bon de leur apprendre d'une manière pratique la différence qui existe entre ce qui vous appartient et ce qui ne vous appartient pas et d'employer à cet effet les moyens dont dispose l'homme prévenu.

Au centre de la plaine argentine, s'élève un système de montagnes, appelé *sierra de Cordoba*, à l'ouest de la ville du même nom. Les mêmes forces plutoniques, qui ont fait s'élever les sierras de l'Aconquija, ont également présidé à la formation de la sierra de Cordoba, qui, avec ses trois chaînes parallèles étendues du Nord au Sud, c'est-à-dire, par sa direction comme par son caractère pétrographique, n'est qu'une prolongation des branches australes du système de l'Aconquija.

La première de ces chaînes, la plus proche de la ville de Cordoba, s'appelle *sierra del Campo ;* elle n'a qu'une étendue de 10 à 15 kilomètres et ne dépasse pas à son point culminant 1.000 mètres au-dessus du niveau de la plaine qui l'entoure.

Le *rio Primero* qui la traverse près de San Roque ; le *rio Segundo* qui la traverse également un peu plus au Sud, près d'Anisacaete, et le *rio Tercero* qui la coupe encore un peu plus au Sud, près de Salto, la divise en quatre parties, dont la dernière, la plus au Sud, et en même temps la plus petite, a le nom spécial de *sierra de los Condores*, en s'appelant également *sierra Chica*, dans l'avant-dernière de ses quatre parties.

Le seconde chaîne, c'est-à-dire celle du milieu, appelée *sierra de Achala* est plus élevée que la première, puisqu'elle atteint en moyenne 2.000 mètres au-dessus du niveau général de la plaine et dans le *Gigante*, 2.500 mètres. La sierra de Achala se termine au Nord près de la ville de *Cruz del Eje* et au Sud près de la ville de *Achiras*. Cette sierra atteint au centre de 25 à 30 kilomètres de largeur.

La troisième chaîne, la *Serrezuela*, est moins étendue, moins large et moins élevée que la précédente. Elle ne dépasse pas 1.600 mètres. En général ces chaînes de montagnes se composent de roches métamorphiques çà et là coupées de points granitiques et traquitiques. Dans ces montagnes se trouvent des mines d'argent, de plomb argentifère et même d'or en quantité suffisante pour l'exploitation. La sierra del Campo renferme de grandes quantités de marbre et de chaux. Dans la sierra de Achala, près de la ville de *Achala*, dans la trouée de la mine *Clavero*, existent de très bonnes eaux thermales. Les vallées qui enferment ces montagnes offrent en général une végétation splendide, de riches prairies et d'épaisses forêts de palmiers. Les montagnes elles-mêmes sont toutes très escarpées à l'Ouest, tandis que du côté opposé leurs versants sont suffisamment accessibles pour les gravir à cheval.

Au Sud-Ouest de ce système s'élèvent quelques chaînes accessoires, connues sous les noms de *sierra del Portezuelo*, *Morro de San José*, qui fait suite à la Serrezuela et la *sierra Yuspa*, qui fait suite au Morro. Plus indépendant de ce groupe, se trouve encore plus à l'Ouest, la *sierra de San Luis*, riche en veines de quartz aurifère, depuis longtemps connues et exploitées. Cette sierra s'étend du Nord au Sud pendant un degré de latitude; elle atteint dans certaines parties une largeur de 25 à 30 kilomètres ; elle se compose suivant sa base pétrographique de roches,

spécialement de gneiss avec éruptions granitiques et s'élève dans le Pancata à environ 2.000 mètres au-dessus du niveau de la mer.

A l'est de la sierra et vers le Sud s'élève une ramification présentant plusieurs pics tels que ceux de *Tomalasta*, *Solalasta*, *Intigua* et autres, au milieu desquels naît le fleuve *Quinto*. On trouve également dans cette région les mines aurifères de la *Carolina*.

A l'ouest de la sierra de San Luis et faisant suite à la sierra de Famatina, s'élèvent les pics de la *sierra Guayaguas*, connue par ses mines d'argent, la *sierra de las Quijadas*, la *sierra del Gigante* et la *sierra de las Palomas* à côté de laquelle se prolonge une colline, le *Alto Pencoso*, jusqu'à la lagune Bebedero.

Finalement, quelques appendices peu élevés de la sierra de San Luis existent encore à l'est de la lagune Bebedero, ce sont : le *Cerro Lince*, le *Cerro Ariatape*, le *Cerro Tala* et le *Cerro Verde* composés de porphyre et de roche basaltique.

La sierra Cordoba donne naissance à cinq petits fleuves et à quelques cours d'eau, tous formés par les pluies et qui doivent leur existence aux chutes d'eau qui se forment dans la sierra et non au dégel périodique que produit le commencement de l'été dans les sommets élevés.

Ces fleuves du Nord au Sud ont, au lieu de nom, une numération de 1°, 2°, 3°, 4° et 5° ; ils courent dans la direction du Sud-Est vers le Parana, sans toutefois l'atteindre, à l'exception du 3°, qui à son entrée sur le territoire de la province de Santa Fé prend le nom de *Carcarana* et débouche dans le Parana près de l'ancien fort de *Gaboto*, appelé de l'*Espiritu Santo*.

Le rio *Primero* naît dans la *Punilla*, dans la vallée que forme la sierra del Campo et la sierra de Achala. Le rio de *San Antonio*, qui vient du Nord, et le rio de *San Roque* qui vient du Sud, forment le rio Primero à son confluent, près de la ville de *San Roque* où celui-ci traverse la sierra de Campo. Le rio San Antonio traverse *Chacras*, *San Antorio*, *Cosquin* et Rosario. Le rio San Roque prend sa source en cinq branches dans la sierra de Achala. Le rio Primero se dirige vers l'Est, passe par la ville de Cordoba et se perd finalement dans une lagune marécageuse appelée *Mar Chiquita*, située au sud de la lagune des *Porongos*.

Le rio *Segundo* est la réunion de plusieurs cours d'eau qui prennent naissance en partie dans la sierra de Achala et en partie dans la sierra del Campo. Après avoir traversé cette dernière, le rio Segundo reçoit du Nord le rio de Anisacate, dont le bras latéral passe par *Alta Gracia*, endroit délicieux pour passer l'été, tandis que du Sud il reçoit le rio *Molinos*. Le rio Segundo court ensuite, sur une vaste étendue, parallèlement au Primero, jusqu'à ce qu'il se perde dans un marécage situé un peu au sud de Mar Chiquita.

Le plus important des fleuves de ce système est le rio *Tercero*. Il est formé par la réunion de plusieurs cours d'eau qui prennent leur source entre les sierras de Achala et du Campo, il traverse cette dernière sous le nom de rio *Grande*, arrive au Sud, Sud-Est à *Belle Ville* (avant *Fraile Muerto*) station du chemin de fer central argentin, se prolonge au Sud jusqu'à sa jonction avec le rio *Saladillo*, qui n'est qu'une prolongation du rio *Cuarto* et prend de suite le nom de Carcarana. Plus avant, près de Las Tortugas, station du chemin de fer central argentin, il reçoit les

eaux du cours d'eau de *Tortugas*, limite entre les provinces de Santa Fé et de Cordoba. Ce cours d'eau, qui provient de la dépression marécageuse du terrain où se perdent les eaux des fleuves Primero et Segundo, décrit ensuite un arc qui change sa première direction Est en direction Nord-Est, pour déboucher finalement dans le Parana.

Le rio *Cuarto* a plusieurs sources à l'extrémité sud de la sierra de Achala, près du petit village d'*Achiras*. Sa source la plus au Nord s'appelle cours d'eau de *Barrancas*, tandis que celle du Sud prend le nom de cours d'eau de *Piedra Blanca*. Le rio Cuarto, en se dirigeant à l'Est-Sud-Est, passe par la ville du même nom, et se perd plus avant dans une quantité de lagunes marécageuses qui débouchent sous le nom de rio *Saladillo* vers le Nord-Est, près du village Saladillo, dans le rio Tercero.

Le rio *Quinto* descend de l'extrémité sud-est de la sierra de San Luis, dans la *Canada Honda*, où se trouvent les mines aurifères de la Carolina. Il court d'abord au Sud, puis au Sud-Sud-Est et un peu plus loin encore au Sud-Est. Finalement il se perd dans une dépression sablonneuse du terrain, improprement appelée lagune *Amarga*.

Au même système appartiennent quelques autres petits fleuves ou cours d'eau qui, après un cours de peu d'étendue, disparaissent, soit par l'évaporation, soit par l'absorption du sol. Parmi ceux-ci se trouvent le rio *Siquiman*, qui passe par le village de *Cruz del Eje;* le rio *San Carlos*, qui traverse le village du même nom ; le rio *San Pedro*, le cours d'eau *Chorillos* qui traverse la ville de San Luis, le *Zanion*, etc.

La province de Cordoba est, après celle de Buenos Aires, la plus vaste et la plus peuplée de toutes les provinces. Son sol se prête à la fois à l'élevage, à l'agriculture et à l'exploitation minière. Dans la partie sud de cette province, domine l'élevage, principalement de la race bovine, chevaline et des bêtes ovines. Dans sa partie centrale et dans sa partie Nord, s'élèvent de grands troupeaux, principalement de chèvres, la température étant déjà trop élevée pour les brebis. Dans les vallées de la sierra de Cordoba et sur le bord des fleuves et des cours d'eau, on cultive des blés excellents et des fruits de bonne qualité. Les pommes de Cordoba sont très estimées dans toute la République. La sierra est riche en minerai de cuivre, d'argent et d'or et surtout en marbre et en chaux de très bonne qualité et bien supérieure à celle que l'on extrait des carrières du Parana.

La province de San Luis qui, à côté de la précédente, forme la base du système central de montagnes et de fleuves et cours d'eau qui y prennent naissance, trouve ses principales ressources dans l'exploitation des mines d'or et de cuivre qui abondent dans la montagne du même nom, et dans l'élevage auquel se prête sa partie centrale et Sud. L'agriculture ne se trouve que dans les endroits susceptibles d'un arrosage artificiel et seulement pour la consommation de la province.

Dans la partie sud-est de la plaine, sur le territoire de la province de Buenos Aires, s'élève environ au 61° ouest de Greenwich, une petite colline qui s'étend du Nord-Ouest au Sud-Est jusqu'au *cap Corrientes* sur l'océan Atlantique. Composé de

roches métamorphiques à base plutonique, cette colline, qui ne dépasse pas 450 mètres au-dessus du niveau de la mer, se trouve fréquemment interrompue par des crêtes transversales, et par des pics et des côteaux isolés.

Du cap Corrientes, en se dirigeant vers le Nord-Ouest, cette colline prend successivement les noms de *sierra del Volcan*, *sierra del Tandil*, près de la ville du même nom, où existe la fameuse *piedra movediza*, sorte de môle de granit en forme de cloche qui semble osciller sur un pivot de la même pierre; plus loin, près de la ville de Azul, on l'appelle *sierra de Tapalquen* et plus au Nord et à l'Ouest elle prend le nom de *sierra de Quillalauquen*.

A l'ouest de cette chaîne s'étend parallèlement à elle la *sierra de la Ventana*, du même caractère géologique, que la chaîne du Tandil, mais moins longue, plus large et plus élevée que celle-ci. Son sommet central atteint, suivant Fitzroy, une hauteur de 1.100 mètres. La prolongation de la sierra de la Ventana vers le sud-est prend le nom de *sierra de Pillahuinco*, et vers le Nord-Ouest elle s'appelle *sierra de Currumalal*.

Les fleuves de cette région ne sont en général, à l'exception du *Salado*, que des cours d'eau qui prennent naissance dans les nombreuses lagunes disséminées sur tout le territoire de la province de Buenos Aires, ou dans les deux montagnes que nous venons de décrire. Ces fleuves, ou pour mieux dire ces cours d'eau, sont tous de peu d'étendue et de peu de courant, ils courent fréquemment entre des ravins de deux à quatre mètres de hauteur, et débouchent soit dans le Parana, soit dans le Plata, ou dans l'Océan, ou bien encore se divisent au milieu de la plaine en une série de marécages.

Au Parana et au lit du Plata, dirigent leurs eaux : le cours d'eau du *Pavon*, qui appartient encore à la province de Santa Fé; au sud de celui-ci, le cours d'eau du *Medio*, qui forme la limite entre les provinces de Santa Fé et de Buenos Aires, près de la ville de San Nicolas; le fleuve *Arrecifes*, au sud du précédent, et qui débouche dans le Parana au nord de la ville de *Baradero*; le fleuve *Areco*, au sud du précédent, qui débouche dans un bras latéral du Parana de las Palmas; le fleuve *Lujan* qui débouche dans le Plata, près de *las Conchas*, où il reçoit encore deux affluents : le cours d'eau d'*Escobar* et le fleuve de *las Conchas*; le cours d'eau *Matanzas* qui débouche dans le Plata, aux environs sud de la ville de Buenos Aires, sous le nom de *Riachuelo* passant entre Barracas Nord et Barracas Sud[1]. Le dernier et le plus grand des tributaires du Plata est le rio Salado. Ce fleuve est celui où se jettent toute la série de lagunes et les eaux des montagnes dans lesquelles se perd le rio Quinto, originaire de la sierra de San Luis. Le rio Salado se dirige du Nord-Ouest au Sud-Est jusqu'à son embouchure dans la baie de *Samborombon*, et parcourt plus de 400 kilomètres.

Dans la sierra du Tandil prennent naissance différents cours d'eau; les uns sont tributaires du Salado. les autres se perdent dans les lagunes et les eaux de mon-

1. Au nord de la ville existe le cours d'eau de *Maldonado*, qui n'est ruisseau que pendant les pluies et quelques jours après.

tagnes après un parcours de peu d'étendue, et un petit nombre seulement atteignent l'Océan. Le plus important des cours d'eau qui naissent dans cette sierra, ou, plus exactement dit, dans la sierra de Talpaque, est le *rio Quequen Grande*, qui se jette dans l'Océan.

Dans la sierra de Pillahuinco naissent pour se jeter ensuite dans l'Océan les cours d'eau : *Tres Arroyos*, *Quequen Salado* et *Sauce Grande* De la sierra de la Ventana descendent les fleuves *Naposta* et *Sauce Chico* qui débouchcut dans la Bahia Blanca. La ville de *Bahia Blanca* est située dans le delta formé par les deux bras du Naposta, à son confluent.

Il reste enfin à mentionner les fleuves de la Patagonie, encore peu connus. Ils naissent dans la Cordillère, ont un courant assez important, sont en grande partie navigables et se jettent dans l'Océan. Les fleuves les plus connus de cette région sont, du Nord au Sud : le *rio Colorado*, le *rio Negro* qui débouche entre les villes *Patagones* sur la rive gauche, et *Biedma* sur la rive droite; le *Chubut* à l'embouchure duquel se trouve une importante colonie agricole anglaise; le *Deseado*, le *rio Santa Cruz* et finalement le *rio Gallegos*.

Le sol de la province de Buenos Aires, à l'exception des deux sierras ci-dessus mentionnées, est, dans toute son étendue, une plaine fertile avec de l'eau en abondance dans la grande quantité de ses petits fleuves ou cours d'eau, et principalement dans les lagunes qui se trouvent parsemées sur toute sa superficie, et c'est pour cette raison, ainsi qu'à ses pâturages naturels et au climat de la province que le terrain y est le plus approprié que l'on puisse désirer à l'élevage en grandes proportions.

Le sol de cette province est également propre à l'agriculture; mais dans sa plus grande partie plus propre à la culture du maïs, du lin et des plantes potagères qu'à celle du blé. Cependant à l'ouest de la province, aux environs de Chivilcoy, et au delà, à Olavarria, on cultive avec d'excellents résultats, un blé de très bonne qualité. La culture des fruits y est également prospère, principalement celle des pêches. La vigne donne un bon raisin pour la table mais non pour la fabrication du vin. Il semble que ni le sol ni le climat ne soient propres à la viticulture. Les chaleurs de l'été ne sont pas suffisamment intenses et durables pour faire mûrir bien complètement le raisin, et le sol est trop gras et n'a pas la base pierreuse nécessaire à la prospérité de la vigne.

L'absence totale de forêts, dans cette terre fertile où sur une immense étendue on ne voit que le ciel, des pâturages et des brebis, et où la propriété se double sans aucun travail de l'homme, tous les trois ans, est une véritable calamité, parce qu'elle est cause de rapides changements de température préjudiciables aux organes respiratoires et parce qu'elle favorise les alternatives de sècheresse et de pluies torrentielles, qui de temps à autre occasionnent la mort d'une grande quantité de bétail.

La région de la République, comprise entre les rios Parana et Uruguay et occupée au Nord-Ouest, par le gouvernement de Misiones, au Nord par la province de Corrientes et au Sud par celle d'Entre Rios, mérite avec raison le nom de *Mésopotamie Argentine*.

Cette partie du territoire argentin diffère absolument de la configuration du sol des autres contrées de la République, en prenant plutôt le caractère géologique de

de la République voisine de l'Uruguay et de la province brésilienne de Rio Grande. Légèrement ondulée par différentes ramifications de collines qui se détachent d'une chaîne centrale, cette région ne présente nulle part des plaines unies comme un billard, comme celles qui occupent une si grande étendue de l'autre côté du Parana. La chaîne centrale de collines, qui se dirige du Nord au Sud, n'atteint nulle part l'aspect des montagnes, elle ne dépasse guère 200 mètres au-dessus du niveau de la mer, et se trouve de tous côtés recouverte d'une épaisse couche de terre végétale sur laquelle s'étendent de riches pâturages.

Cette ondulation du terrain se perd dans la partie nord de la province de Corrientes, pour reparaître sur le territoire de Misiones où les collines prennent peu à peu l'aspect de montagnes.

Dans la partie basse limitée par les collines, courent de nombreux petits fleuves et cours d'eau, et elle possède de grandes étendues couvertes de forêts. En échange, au Nord, là où les ondulations du terrain s'aplanissent, commence la formation d'un nombre incalculable de lagunes parmi lesquelles se trouve celle appelée *Ybera* qui couvre une étendue de 5.000 kilomètres carrés.

De cette lagune viennent les eaux du *rio Mirinay* qui se dirige dans la direction du Sud-Est, vers l'Uruguay, dans lequel il se jette. Le *rio Corrientes* qui se jette dans le Parana, près de la ville de *Esquina*, a la même origine. Il paraît que ce fleuve est navigable pour des embarcations d'un faible tonnage, puisqu'il s'est formé une société pour sa navigation.

Le *rio Santa Lucia*, au nord du précédent, vient également des lagunes centrales de la province de Corrientes; il se jette dans le Parana près de la ville de *Goya*.

Le rio Aguapey est le fleuve le plus long de la province de Corrientes. Il vient des sierras de Misiones et se jette dans l'Uruguay. La limite entre les provinces de Corrientes et d'Entre Rios est formée en partie par le *Guayquiraro*, qui se jette dans le Parana, et le rio Mocoreta, qui se jette dans l'Uruguay. Ces deux fleuves, de même que ceux qui suivent, descendent de la chaîne centrale de collines.

Se jettent ensuite dans le Parana : les cours d'eau *Hondo*, *Feliciano*, *Conchas*, *Nogoya* et le fleuve *Gualeguay*, qui débouche à Puerto Ruiz à 10 kilomètres de distance de la ville de Gualeguay, trajet que parcourt le chemin de fer Primer Entre Riano. Le *rio Gualeguaychu*, plus court que le Gualeguay, débouche dans l'Uruguay près de la ville de Gualeguaychu.

Les habitants des provinces de Corrientes et d'Entres Rios trouvent dans l'élevage, principalement des races bovine et chevaline, leurs principales ressources. Les grandes étendues de bois, et une certaine végétation épineuse, comme les différentes espèces de *cactus* qui abondent dans cette contrée, font que ces terrains ne sont pas aussi favorables à l'élevage des brebis que la plaine de Buenos Aires. A côté de l'élevage, se développe vigoureusement l'agriculture. Il existe déjà une trentaine de colonies agricoles pour la culture des céréales.

Au Nord, c'est-à-dire, dans la province de Corrientes, on cultive avec succès les orangers, la canne à sucre et le tabac, et dans la région Nord-Est, principalement sur le territoire de Misiones, *la yerba* (*Ilex Paraguayensis*). L'exploitation des forêts,

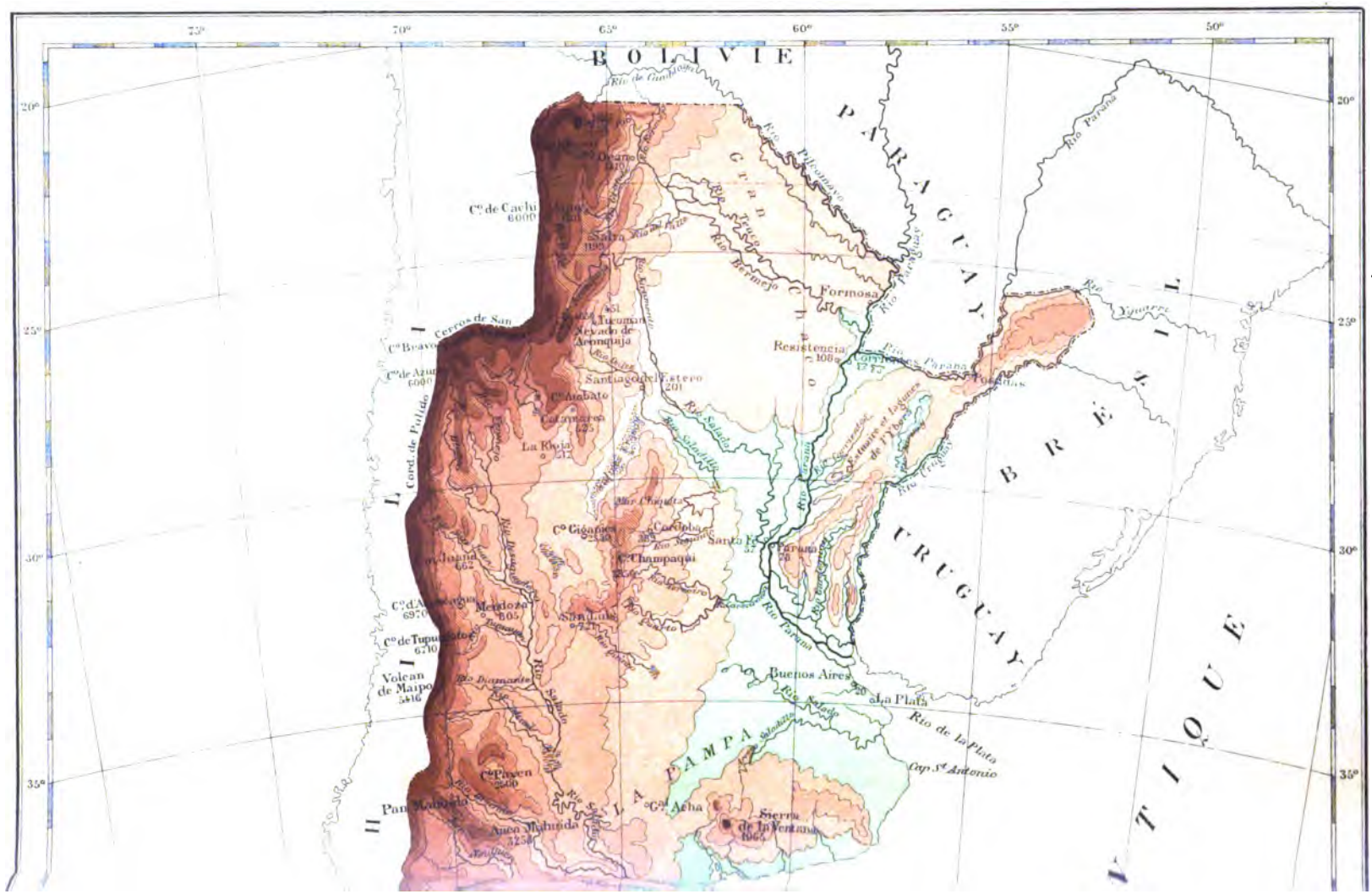
BOLIVIE
PARAGUAY
BRÉSIL
URUGUAY
ATLANTIQUE
Gran Chaco
LA PAMPA
Formosa
Resistencia
Santiago del Estero
Tucuman
Xevado de Aconquija
Cerros de San
Cº de Cachi
Cº Bravo
Cº de Azul
Cord. de Pulido
Cº Aconcagua
La Rioja
Cº Cigarros
Cº Cordoba
Cº Champaqui
Mendoza
Cº de Tupungato
Volcan de Maipo
Cº Pincen
Cº Acha
Sierra de la Ventana
Buenos Aires
La Plata
Rio de la Plata
Cap. Sta Antonio
Rio Parana
Rio Paraguay
Rio Bermejo
Rio Pilcomayo
Rio Salado
Rio Colorado
Rio Negro
Rio Uruguay
Rio Iguazu
Rio Yguarre
Rio Tercero
Rio Cuarto
Rio Diamante
Rio Tunuyan
Rio Mendoza
Rio Desaguadero
Rio Chupat
Rio Dulce
Rio Pilcomayo
Rio de Gualeguay
Lagunas de Corrientes, Esteros et Lagunes de l'Ibera
Lagunas
Rio Tercero
Rio Cuarto
Rio Tunuyan
Rio Mendoza
Rio Desaguadero
Rio Chupat
Rio Dulce
Rio Pilcomayo
Rio de Gualeguay
Rio Salado
Rio Colorado
Rio Negro
Rio Uruguay
Rio Iguazu
Rio Yguarre
Rio Parana
Rio Paraguay
Rio Bermejo
Rio Pilcomayo
Rio Tercero
Rio Cuarto
Rio Diamante

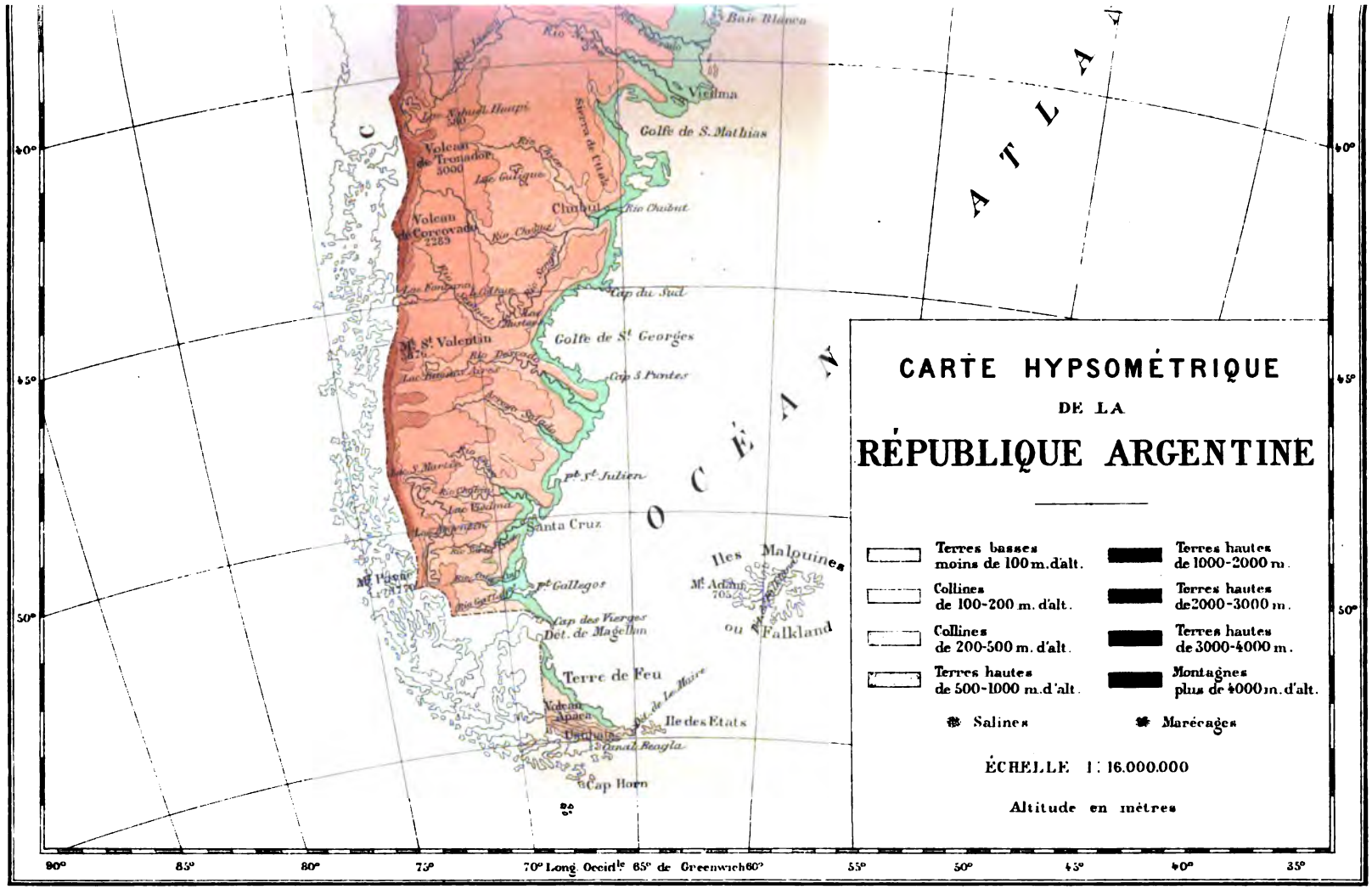
CARTE HYPSOMÉTRIQUE
DE LA
RÉPUBLIQUE ARGENTINE
Terres basses moins de 100 m. d'alt.
Collines de 100-200 m. d'alt.
Collines de 200-500 m. d'alt.
Terres hautes de 500-1000 m. d'alt.
Terres hautes de 1000-2000 m.
Terres hautes de 2000-3000 m.
Terres hautes de 3000-4000 m.
Montagnes plus de 4000 m. d'alt.
Salines
Marécages
ÉCHELLE 1 : 16.000.000
Altitude en mètres
Baie Blanca
Viedma
Golfe de S. Mathias
Volcan de Tronador 3000
Lac Gutique
Chubut
Rio Chubut
Volcan de Corcovado 2289
Cap du Sud
Golfe de St Georges
Mt St Valentin
Cap S Pontes
Pt St Julien
Santa Cruz
Mt Fitzroy
Pt Gallegos
Cap des Vierges
Dét. de Magellan
Terre de Feu
Volcan Apaca
Ile des Etats
Cap Horn
Iles Malouines ou Falkland
Mt Adam 705
OCÉAN ATLANTIQUE
90° 85° 80° 75° 70° Long. Occidle 65° de Greenwich 60° 55° 50° 45° 40° 35°
40° 45° 50°

dans la coupe des poteaux pour l'entourage des terres, et celle des grands dépôts de *détritus de petits coquillages*, dérivant de la formation tertiaire, qui se trouvent aux environs des villes de Parana et Diamante et qui fournissent la plus grande partie de la chaux employée dans les constructions de Buenos Aires et du littoral, donnent lieu à un commerce fluvial intérieur considérable.

ESQUISSE GÉOLOGIQUE

Les éléments caractéristiques de la configuration du pays sont les plaines, les montagnes isolées (sierras pampaneas) et les Cordillères.

La plus grande partie du pays est constituée par une plaine étendue, la pampa, qui va s'élevant graduellement du Sud au Nord-Ouest. Sur la limite ouest de la République, s'élève la Cordillère, qui diminue de hauteur au fur et à mesure que ses ramifications s'étendent vers le Sud.

Au groupe des sierras pampaneas, appartiennent : la sierra du Pié de Palo (à San Juan); la sierra de Famatina avec sa ramification; la sierra de la Huerta; la sierra de Gulumpaja, qui communique au Nord avec le plateau bolivien et traverse au Sud la sierra de la Rioja; la sierra de Tucuman et celle de Catamarca et comme lui faisant suite au Sud et isolées, les sierras de Cordoba et de San Luis, et finalement les sierras du Tantil et de la Ventana.

Ces montagnes sont généralement parallèles à la Cordillère et se caractérisent par un versant oriental à pente douce, tandis que le versant occidental est souvent escarpé; leurs cimes dépassent rarement la région des neiges éternelles.

L'élément essentiel de toutes ces montagnes est le schiste cristallin, principalement le gneiss.

La disposition de la stratification ou des couches suit généralement la direction principale des montagnes du Nord au Sud.

La pierre calcaire, le marbre se présentent en abondance dans les sierras de Cordoba, de la Huerta et du Pié de Palo.

Le granit entre aussi pour une grande part dans la formation des sierras pampeanas. Il forme de grandes masses dans les sierras de Tucuman, des Capillitas, de Famatina, de Cordoba et de San Luis.

Le quartz abonde dans le granit ordinaire des sierras de Cordoba et de San Luis. Dans les sierras pampaneas on rencontre de nombreuses couches de porphyre quartzeux et des roches éruptives de date récente (roche trachytique et basalte).

Les ramifications volcaniques des sierras pampaneas donnèrent lieu à certains endroits à des filons métallifères d'or, d'argent, de cuivre et de plomb.

Sur les bords de la plus grande partie des sierras pampaneas s'étend généra-

lement un terrain sablonneux et aggloméré qui disparaît bientôt par la formation sablonneuse argileuse de la pampa.

Les Cordillères ont au point de vue géologique, du 27° au 33° degré de latitude, un massif central de granit. Autour de ce massif s'adapte une couche de gneiss et de schistes.

Ce massif central, formé de roches cristallisées, a été plus tard perforé par du porphyre quartzeux, et ces éruptions s'effectuèrent d'une manière si colossale, que le porphyre quartzeux occupe une plus grande étendue que le granit. Les éruptions du porphyre quartzeux ne s'effectuèrent pas subitement mais progressivement, et il y a lieu de croire qu'elles durent avoir lieu dans l'intervalle qui a séparé la période silurienne de la période jurassique.

Une autre éruption qui a contribué puissamment à la formation de la Cordillère est celle des trachytes. Les roches éruptives, de date récente, sont celles de volcans actuellement en vigueur, et l'on peut considérer l'éruption volcanique actuelle comme une action tardive des éruptions trachytiques.

Les différentes couches les plus générales du territoire argentin sont le sable et les agglomérés, qui ont probablement, si l'on exclut l'argile sablonneuse de la pampa, une bien plus grande étendue que celle que l'on pourrait démontrer directement.

Nos roches sédimentaires appartiennent, suivant Stelzner, à cinq couches géologiques absolument distinctes.

La formation cambrienne, avec ses nombreux restes de la faune primitive, est très développée dans les provinces du Nord. Ces couches se trouvent sur la couche inférieure de l'époque silurienne.

A l'extrémité méridionale et au sud-ouest de la sierra de la Huerta, à San Juan, s'étendent des couches qui, d'après leur flore, paraissent être de formation réthique et qui est d'une grande importance pour la République, parce qu'elle est carbonifère.

La couche de l'époque jurassique ne se trouve dans le pays qu'à certains endroits déterminés, ainsi, par exemple, elle se rencontre dans la Cordillère de Mendoza, au Puente del Inca, et à San Juan, dans la Cordillère des Patos et à Espinacito. Ces couches sont pleines de fossiles caractéristiques. Les sédiments jurassiques sont venus après les éruptions du porphyre quartzeux. Les trachytes et les basaltes, au contraire, dont l'éruption a eu lieu à une époque beaucoup plus récente, l'époque tertiaire, traversèrent les terrains jurassiques.

La *formation tertiaire* couvre de grandes étendues : on peut l'observer avec tous ses caractères spécifiques dans la province d'Entre Rios, sur les bords du Parana, près de la ville de ce nom. Dans cette région elle consiste en couches superposées de sable, de gravier, de pierre calcaire et de marne qui renferment de nombreux fossiles, en parfaite conservation.

Les pierres calcaires tertiaires ont donné lieu à la création de nombreux fours à chaux qui envoient en grande abondance leurs produits sur le littoral. L'époque tertiaire va depuis Entre Rios, vers le Sud, jusqu'à Bahia Blanca, à l'embouchure du rio Negro et s'étend sur tout le territoire appelé patagonique, jusqu'à Punta Arenas dans le détroit de Magalanes.

L'époque tertiaire se trouve également représentée dans la partie ouest de la République à Catamarca et San Juan, par exemple, où elle est fréquemment traversée par d'épaisses couches de plâtre. La plus épaisse de ces couches se trouve, cependant, dans les Cordillères de Mendoza et de San Juan où elle forme différentes montagnes, comme dans Valle Hermoso.

Dans toute la partie plane de la République, entre l'océan Atlantique et le versant oriental des Cordillères, s'étend presque sans interruption une couche argileuse appelée généralement, à l'exemple de d'Orbigny, *formation pampeana* (diluvienne). Son épaisseur atteint 15 et même 20 mètres. En général, la chaux, intimement liée avec l'argile *pampeana*, s'est souvent concentrée en forme de blocs plus ou moins grands, ou a formé de petites couches, appelées *tosca* ou *cal de agua*. Cette chaux grossière se prête bien à la fabrication de la chaux hydraulique.

Dans ces terrains, on a trouvé des squelettes, en plus ou moins bon état, de mammifères disparus, comme par exemple de mastodonte, de mégathérium, de milodonte, de gliptodonte et de toxodonte.

Après la formation de l'argile diluvienne de la pampa, s'est formé un nouveau soulèvement sur le territoire argentin, comme cela s'explique par le fait de la découverte de bancs de coquillages qui ne purent exister que dans l'eau salée, sur différents points du littoral, jusqu'aux environs de Rosario, à une hauteur de plusieurs mètres au-dessus du niveau de la mer.

Par conséquent, le rivage de la mer a été, après l'époque diluvienne, beaucoup plus à l'intérieur, et son avancement vers l'Est ne peut avoir été occasionné que par un soulèvement quaternaire. Les grands lacs diluviens, qui existaient dans les sierras pampeanas, furent alors séparés de la mer, se séchèrent et formèrent la division entre la terre et l'eau ainsi que le système hydrographique qui existe actuellement. Les dépôts de gravier que l'on trouve dans l'argile de la pampa, près des montagnes, la masse de sable avec ses amoncellements mobiles ou errants, *medanos*, les grandes plaines de la partie centrale ainsi que les salines, tout cela est dû à la dernière époque de formation de la République Argentine, à l'époque d'alluvion.

Au sujet des salines, il faut se rappeler que si la plaine couverte d'argile *pampanea* s'élève vers l'Ouest, il arrive toutefois qu'elle subit en certains endroits des dépressions assez considérables.

Ainsi, par exemple, tandis que la pampa atteint sur le versant oriental de la sierra de Cordoba une hauteur de 400 mètres au-dessus du niveau de la mer, elle s'abaisse à l'ouest de cette chaîne de montagnes jusqu'à 160 mètres, pour se relever un peu plus loin à la même hauteur. Dans ces dépressions, comme celle qui se trouve entre les sierras Cordoba, d'un côté, et celles de Catamarca et de la Rioja, de l'autre (entre 28° et 32° de latitude) s'étend sur environ 5.000 kilomètres carrés la *saline* la plus vaste du pays. D'autres plus petites existent dans différentes parties basses de la pampa.

Ces salines sont presque totalement dépourvues de végétation, et se présentent, suivant la saison, sous différents aspects. Pendant les mois de sécheresse, le sol

argileux est dur et montre à sa surface comme une efflorescence qui forme une couche de sel de quelques millimètres d'épaisseur, de sorte que, à première vue, elle présente l'aspect d'un champ couvert de neige. La légère croûte cristalline est spécialement formée de chlorure de sodium (sel commun), de sulfate de magnésie et de sulfate de chaux. Pendant la saison des pluies, cette croûte disparaît, les sels dissous pénètrent dans l'argile et se mêlent à l'eau dans les parties basses, pour former de petits lacs très salés. Ceux-ci, à leur tour, se dessèchent au commencement de l'hiver, les sels cristallins et autres se séparent d'une manière très caractéristique. Les sulfates se concentrent sur les bords des lacs et le chlorure de sodium forme au centre, des bancs suffisamment solides, exploités au profit des communes et villages voisins.

L'origine des salines n'est pas encore suffisamment expliquée : ou ce sont des restes de lacs salés, qui à l'époque d'alluvion couvrirent les parties basses de la pampa, ou bien ce sont des produits d'extraction et de dissolution des dépôts de sel qui se trouvent dans les formations sédimentaires des sierras *pampeanas* et qui furent successivement entraînés vers de plus fortes dépressions par les fleuves qui prennent naissance dans ces montagnes. Comme les fleuves sont en grande partie très salés, et comme, d'un autre côté, l'on rencontre également des salines dans les montagnes et même sur les hauteurs des Cordillères, où sûrement les eaux de la mer n'arrivaient point dans la période diluvienne, on peut en conclure que cette seconde hypothèse de la formation des salines est plus admissible que la première, ou tout au moins que la plupart d'entre elles.

FLORE

Le regretté docteur Lorentz distingue dans la flore argentine neuf formations distinctes, qu'il appelle successivement, dans la direction du Sud au Nord : la formation des *forêts antarctiques*, la formation *patagonique*, celle de la *pampa*, celle du *Chanar*, la *sous-tropicale*, celle de la *puna*, celle du *Chaco*, la *paraguaya* et la *mesopotamica*.

Je mentionnerai ici les principaux caractères de chacune de ces formations, dans l'ordre même dans lequel les a décrites Lorentz, cependant vu le but du présent ouvrage, il me faudra donner à la description de l'illustre botaniste, une forme plus concise que celle qu'il a employée.

Le climat de la mer et l'humidité qui en résulte produisirent à l'extrémité sud du territoire argentin, dans les parties basses qui se trouvent à l'abri des forts coups de vent assez fréquents dans ces parages, une active végétation d'arbres,

consistant principalement en forêts de hêtres. Cette végétation n'existe probablement plus là où le continent s'élargit; c'est-à-dire près du 39° degré de latitude.

Sur les versants exposés aux vents, on ne trouve que des bruyères et des ronces.

Les seuls arbres qui existent sur les bords du détroit de Magallanes sont ces *hêtres*, mêlés à une sorte de *magnoliacea* (*Drimys*) qui pousse jusqu'à une certaine hauteur.

Dans les régions plus planes, d'où l'eau ne peut sortir, se forme une épaisse couche de tourbe qui se renouvelle sans cesse, à la merci de deux arbustes dont les rejetons très fournis ont à peine une hauteur de quelques pouces. Cette tourbe est très bonne pour la combustion.

La flore de l'intérieur de la Patagonie est encore peu connue, le plateau de la Patagonie entre les fleuves Colorado et Chubut présente en général l'aspect d'une plaine plus élevée que la pampa. La végétation porte en elle-même le caractère du climat sec. Les vallées seules présentent de véritables prairies et une végétation qui rappelle celle des pampas.

Dans cette région se trouve quelques *glumacées*, dont les plus remarquables sont la *cortadera*, le *carrizo*, la *totora* et quelques véritables graminées.

Dans la vallée du rio Negro, se trouve le *saule américain*, employé comme bois de construction.

Dans les vallées où se trouvent des salines, on rencontre la végétation propre à ces terrains, comme par exemple, les *salicornias*, appelés ici *jume*, dont les cendres contenant beaucoup de *soude* servent à la fabrication du savon.

La flore patagonique est un mélange d'herbacées, d'arbustes et d'arbres.

La flore herbacée consiste principalement en graminées, auxquelles se joignent en second lieu les *synanthérées*. Le gazon n'existe nulle part. Pendant l'hiver on trouve dans cette région une sorte de plante, appelée *alfilerillo* (sorte d'*erodium*) qui est un excellent aliment pour les brebis. La végétation boisée consiste en bruyères qui atteignent la hauteur d'un homme ou même d'un homme à cheval. Tous ces arbustes sont épineux et tortueux, et se caractérisent par le peu de développement de leurs feuilles, qui souvent manquent complètement.

Les espèces les plus connues sont: le *chanar*, l'*una de gato*, le *caroubier* ou *petit caroubier*, la *mata de incienso* ou *molle*, le *piquillin*, la *mata negra*, le *mata caballo* et la *jarilla*. Tous ces arbustes donnent un bois assez bon. L'écorce d'un arbrisseau, appelé par les Indiens *elcui*, contient beaucoup de cire, qu'ils mâchent après l'avoir fait fondre.

Les *tunas* (cactus) qui existent en grande quantité dans cette région sont également des plantes particulières à ce plateau patagonique.

Sur les terrains d'alluvion, humides et bas, le blé et la vigne y sont admirablement prospères. Les versants des vallées donnent encore de biens meilleurs résultats pour la culture de la vigne, que les terrains bas et humides. L'énorme quantité d'*algues* (*Fucus*) qui se trouve sur les côtes pourra atteindre plus tard une grande importance, par l'emploi que l'on fait de ses cendres, dans la fabrication de l'*iode*.

La formation de la pampa est non seulement au point de vue *pétrographique* mais encore au point de vue phytologique, l'antithèse de la formation patagonique.

La formation de la pampa manque absolument de bois tandis que les graminées y occupent le premier rang.

Les limites Nord et Sud de la formation de la pampa ne sont pas encore bien déterminées; elle est bornée à l'Est par le Parana et le Plata et à l'Ouest par une ligne irrégulière qui dans sa partie septentrionale suit sans beaucoup de déviations le 63e méridien de Greenwich (entre le Rosario et Cordoba), tandis que dans sa partie méridionale elle se prolonge davantage vers l'Ouest.

En laissant de côté les différences phytographiques qui distinguent la formation de la pampa de celle de Chanar, il faut ajouter que la première est plus favorisée par les pluies que la seconde

La population des campagnes distingue dans la pampa deux sortes de pâturages, réellement différents, le *pâturage dur* et le *pâturage tendre*. Le premier présente de véritables graminées constituant un excellent aliment, meilleur pour les vaches et les chevaux, que pour les brebis. Sont connus comme pâturages durs, le *revienta-caballo*, le *camambu*, la *quinoa*, le *yugo de sapo* el le *yuyo amarillo*.

Le pâturage tendre, les *gramillas* de la population de la campagne, est également formé de graminées mêlées à d'autres plantes herbacées. Parmi ces dernières figurent le *trébol* ordinaire et odorant, l'*alfilerillo* et le *cardo abigarado* (*chardon*). Ces plantes constituent un aliment excellent pour les brebis. On connaît encore : la *carretilla*, le *mastuerzo macho*, le *mastuerzo hembra*, la *mostaza*, la *cicuta*, la *viznaga*, le *hinojo*, le *capiqui*, le *chamico*, le *cuerno del diablo*, la *lengua de vaca*, la *ortiga*, le *yuyo de pajarito*, le *abrojo* et le *cepa-caballo*.

Dans les parties plus basses de la pampa dominent le trèfle et les graminées tendres. Dans les parties arrosées se trouvent une végétation vaseuse que la population rurale appelle *pâturages agrios* pour les distinguer des *pâturages dulces* des terrains secs. Sur les bords de la saline se trouve le *jume* déjà mentionné.

Dans la sierra du Tandil, depuis le *Tandil* jusqu'à la *Mar Chiquita*, et de l'autre côté, jusqu'à la *lagune de los Padres* s'étend une région où abonde un arbuste appelé *curumamuel* (une rhamnea) qui atteint la hauteur d'un homme. C'est un arbuste épineux et dépourvu de feuilles.

De Buenos Aires à la Mar Chiquita, s'étend sur le rivage de la mer une ligne de monts, principalement composée de *tala*, de *coronilla* et d'*espinillo*.

La famille qui, après celle des graminées, occupe le second rang dans la pampa, est la famille des *composées* régulièrement semi-arbustes aux fleurs mesquines.

Parmi les arbres qui croissent facilement et rapidement, il faut mentionner le *pêcher* qui donne des fruits et du bois, quelques espèces d'*eucalyptus*, la *robinia*, le *paraiso* et le *peuplier d'Italie*. L'*ombu*, arbre planté dans la pampa, appelle l'attention. On le cultive pour l'ombre épaisse qu'il donne.

La formation qui suit celle de la pampa, vers le Nord, composée principalement de forêts, de bruyères et de ronces, a reçu de Grisebach, le nom de formation du *chanar*.

Cette formation qui est propre aux provinces de Cordoba, de Santiago, de Catamarca, de la Rioja, de San Juan, de Mendoza et de San Luis, ressemble à la formation patagonique par son aridité et les bois qui y tiennent le premier rang.

401S

CAPITAL FEDERAL BIBLIOTECA SARMIENTO

On n'a pas encore pu trouver d'explication à ce phénomène remarquable que cette formation soit couverte de bois malgré son climat sec, tandis que la partie humide de la pampa manque complètement d'arbres. Le manque ou l'abondance d'eau, bien plus que les différences de température, déterminent la prédominance de telle ou telle formation dans la République.

Presque tous les arbres et arbustes qui constituent la formation du Chaînar, sont peu élevés et mesquins, avec des branches hérissées et diffuses, pourvues d'épines ou de feuilles épineuses. La famille qui présente plus particulièrement ce caractère est celle des *mimosa*.

Au point de vue pratique, il est utile de mentionner ici les *caroubiers*, parmi lesquels le *caroubier blanc* est le plus utile et le plus apprécié, et dont le bois qui est dur, trouve une application constante dans les constructions. Les fruits, qui servent d'aliment aux animaux, se préparent également en sorte de pâte, appelée *patai* pour la consommation des personnes, et en boisson appelée *aloja*, qui après sa fermentation, devient alcoolique.

A la même famille appartient le *nandubay*, contenant beaucoup de tanin et dont le bois est employé pour les entourages.

Après ces mimosas, la plante la plus commune est le *tala* qui se trouve également dans la formation sous-tropique, dans le Chaco, et dans la formation mesopotamica. Les différents talas appartiennent au genre *celtis*. Leur seule utilité pratique est l'ombre qu'ils donnent et l'emploi qu'ils reçoivent dans les constructions d'entourages : le bois n'a pas une grande valeur.

Viennent ensuite trois sortes de *quebrachos*, qui n'appartiennent point à la même famille.

Le *quebracho flojo* ou *quirilin*, arbuste qui, en dehors de la fabrication d'entourages, n'a aucune application industrielle.

Le *quebracho blanco* forme de grandes forêts. Son bois a une grande utilité et a été employé dernièrement pour la xylographie. Son écorce amère est un des nombreux remèdes populaires contre les fièvres intermittentes.

Le *quebracho colorado* appartient plutôt à la formation suivante. Le *molle* a une grande importance dans cette formation. L'espèce la plus caractéristique est le *molle a beber*. Avec ses fruits l'on prépare une liqueur douce, rafraîchissante et aromatique. Cet arbre caractéristique aux montagnes est le plus remarquable de toute la formation.

Il faut également mentionner ici le *molle a curtir*, dont les feuilles donnent un produit excellent pour le tannage incolore.

Une espèce voisine du molle est l'*alvarillo del campo*, remarquable par ses fruits savoureux qui rappellent les prunes.

L'espèce la plus commune de la famille des *verbénacées* est le *pouliot* dont les feuilles s'emploient comme thé; l'*oranger* est un ornement de la campagne, par son aspect élégant et l'odeur de vanille de ses fleurs blanches; le *pouliot de Castille* est un tonique très estimé de la population rurale.

L'arbuste le plus caractéristique de cette formation est le *chanar*, qui appartient à la famille des *papilionacées*.

Le chanar donne un fruit doux et de saveur agréable, son bois est tenace et assez estimé. Le chanar ne se présente comme un arbre élevé que dans les régions sous-tropicales.

La *brai* a beaucoup de ressemblance avec le chanar, elle abonde dans la province de Catamarca et donne une sorte de résine.

La *lagana de perro* est un des arbustes les plus communs de la campagne, ses fleurs sont jolies et il se trouve également dans la formation sous-tropicale et dans celle du Chaco.

Deux *cactées* forment de grandes bruyères. Ces plantes renferment une grande quantité de résine, ce qui les fait prendre feu rapidement, même lorsqu'elles sont vertes.

Le *gaiac*, près de Cordoba, appelé plus au Nord *cucharera*, fournit un bois dur employé pour toutes sortes de découpages et qui sert particulièrement pour la fabrication des cuillers.

Le *genet*, plante caractéristique des déserts, n'a pas de feuilles pendant la plus grande partie de l'année ; son bois est utilisé.

Appartenant à la famille des *rhamnées* figure principalement le *piquillin*, dont les fruits sont mangés par la population des campagnes.

L'*atamisqui* est également commun, principalement à Santiago, et n'a d'autre particularité que celle d'être un arbuste élevé, dont les feuilles, les fleurs et les fruits ont une odeur fétide et ne servent à rien.

La famille des *solanées* est représentée par de nombreux spécimens. Une sorte de piment, l'*aji*, a également la forme d'un arbuste. Ses petits fruits rouges sont employés pour relever les aliments.

Le *romarin*, arbuste de peu de hauteur, avec des feuilles en forme d'aiguilles et des fleurs jaunes, appartient à la famille des *composées*.

Parmi les *euphorbiacées* figurent quelques spécimens de *croton* dont les graines sont connues comme purgatif puissant. Cette même propriété, sinon aussi énergique au moins aussi salutaire, se trouve dans le *ricin*, qui dans cette formation se trouve sur les rivages.

Parmi les *cactées* figure une espèce qui produit le *nopal* ou figue d'Algérie. Sur quelques-uns on trouve la cochenille, dont l'exploitation rationnel pourra devenir importante à cause de l'industrie de la teinturerie.

Le *mistol* est un arbre assez élevé dont on mange les fruits et dont l'écorce est employée comme savon.

Il faut de plus mentionner le *cocotier*, le saule de Humboldt, arbre splendide caractéristique des rivages; le *sureau* qui s'emploie beaucoup pour les entourages et le *quenoa*.

Dans les *salinées* se trouvent en abondance les *jumes*.

Parmi les plantes à bois figurent encore, les *palmiers*, qui forment des forêts entières dans les régions montagneuses. Leur hauteur atteint environ 30 pieds; on fait des abat-jour avec leurs feuilles et leur bois n'a pas une grande valeur.

Parmi les plantes herbacées figurent, le *cabello de angel* dont les fruits servent comme vésicatoires, et le *tasi* qui est très commun.

Le *mechoacan*, des *convolvulacées*, a une grosse racine qui est un des purgatifs les plus efficaces de la médecine populaire et un ornement de la campagne sablonneuse et déserte.

Une forme transitoire entre les plantes grimpantes et les véritables parasites, est la *cuscute*.

Parmi les plantes du genre *Liliacées*, il faut mentionner les *flores del aire*, connues de tous.

Les graminées, la base de l'élevage, occupent le premier rang des herbes qui couvrent le sol.

Le *mata pulga*, de la famille des *composées*, s'emploie comme insecticide. Les *solanées* sont également riches en espèces et en individus, quelques-unes étant diaphorétiques, comme par exemple, le *raisin de bois* qui a des fruits de la même grandeur et du même goût que le raisin, mais sans former de grappes.

Les monocotylédones, si l'on excepte les graminées, sont pauvrement représentées.

Dans toutes les parties où l'eau ne manque pas, ou bien là où les montagnes donnent naissance à des fleuves ou à des cours d'eau, le sol donne d'excellentes récoltes.

Ces vallées des sierras ont toutes les conditions nécessaires à la culture des arbres fruitiers, du tabac, des plantes médicinales et des plantes servant à la teinturerie, tandis que les prairies alpines offrent un présent agréable et un grand avenir à l'élevage du bétail et une production de fromage et de beurre comme dans les Alpes de la Suisse.

La formation sous-tropicale constitue ce que l'on pourrait appeler le jardin de la République Argentine telle est la magnificence de ses paysages d'une fertilité enchanteresse.

Cette région doit ses richesses aux hautes Cordillères, dont fait également partie la chaîne de l'Aconquija. Ces montagnes arrêtent les vents humides venant de l'océan Atlantique et en absorbent l'eau. L'humidité qui couvre les versants des monts et fournit d'eau, de brumes, de pluies et de nombreux fleuves et cours d'eau, les terres situées au pied de ces montagnes, et une grande partie de la plaine, forme à elle seule cette végétation splendide.

On distingue dans cette formation le mont *Subtropico* à la partie inférieure des versants; le *Parque* là où les pentes se confondent avec la plaine; la *zone del cebil* dans la plaine; plus loin la zone du *quebracho colorado;* dans les montagnes la *région de l'aune* et celle du *quenoa;* et au-dessus d'elles ou à leur côté la région des *prairies alpestres*.

Le mont Subtropico se trouve seulement sur le versant oriental des montagnes et atteint au maximum une hauteur de 3.500 pieds. Il se compose d'une grande quantité d'arbres magnifiques à l'abri desquels croît une riche végétation d'arbustes. Dans les parties où il y a presque toujours de l'ombre, le sol se couvre de *fougères* tandis que dans les endroits où la lumière pénètre facilement, les graminées et différentes autres herbes y croisent en abondance. Les troncs d'arbres sont en général recouverts de parasites appartenant à diverses familles telles que les *orchidées*,

les *broméliacées*, les *cactées*, les *piperacées*, les mousses et les lichens. Des lianes gigantesques s'enroulent autour de ces troncs, laissant tomber à terre leurs racines de côté et d'autre, tandis que les tiges pendent aux branches des autres arbres, qu'elles ornent au printemps de leurs superbes fleurs. Les habitants de la province de Tucuman connaissent et admirent ces merveilles, et, cependant, les forêts d'Oran sont encore supérieures en beauté à celles de Tucuman.

Parmi les arbres de la forêt sous-tropicale figure en première ligne le *tipa*, arbre d'une forme élégante et dont le feuillage procure beaucoup d'ombre. Le printemps l'orne de nombreuses fleurs *papilionacées*. Dans les ravins de Monteros le tipa atteint une hauteur de 150 pieds et ses branches ne commencent qu'à une élévation de 60 à 70 pieds.

Le *laurier* est presque aussi abondant. C'est également un arbre magnifique, mais son sommet est moins ample. Près de *Lules* ou dans l'*Alto de las Solinas*, il forme des forêts.

Un troisième élément est formé par le noyer, semblable au noyer d'Europe; il donne des fruits enveloppés d'une écorce très dure. Viennent ensuite le *ramo blanco*, le *ramo colorado* et le *cèdre*, dont le bois est très apprécié pour l'ébénisterie.

Il faut ensuite mentionner les *acacias* connus sous les noms de *cebil blanco*, *cebil colorado*, *horco cebil* et quelques autres.

On trouve ensuite deux magnifiques espèces de *myrtacées*, la bruyère et le myrte, arbres majestueux donnant un fruit qui se mange, de la grosseur d'une guigne.

On doit également mentionner le *palo de San Antonio* et la *lanza blanca*. Parmi les arbres de haute taille il convient de citer le *palo borracho*, sorte de *bombacée* au tronc énorme, garni de fortes épines quadrangulaires, de feuilles dentelées, de grandes fleurs blanches et de fruits remplis d'une sorte de coton blanc, aux fils peu unis, qui ne s'emploient que pour la fabrication des mèches.

La *bardane*, sorte de *binoniacée*, est également un ornement des forêts sous-tropicales. L'aspect de ces arbres gigantesques est véritablement merveilleux, lorsque leurs branches noires et sans feuilles pendant l'hiver, se couvrent au printemps de millions de grandes fleurs roses ou jaunes, annonçant la pousse des feuilles.

Il faut de plus citer, parmi les arbres élevés, l'*urunday;* le quina-quina, qui renferme une résine aromatique; le cascaron, *légumineuse* élevée, le *rouvre*, le *mûrier*, le *tatané*, l'aubépine, arbre magnifique des légumineuses; le *palo mortero*, qui ressemble beaucoup au tipa; le *pacay;* le *suiquillo* et quelques autres. Tous ces arbres fournissent à l'industrie des bois précieux.

Parmi les arbres moins élevés que les précédents figurent : le *zapallo caspi*, d'un bois très poreux, le *petit pêcher blanc*, le *coronillo*, le *vicaru*, le *chalchal*, le *runacaspi* et le *coca del Monte*.

Un des principaux éléments de ces forêts est l'*oranger des bois* qui apparaît ici, où il s'est acclimaté, sans doute à la suite de quelques graines que l'on a transportées ou perdues.

Le cocotier des montagnes de la province de Cordoba s'appelle ici *cochuchu*. Il forme comme une lisière sur les confins supérieurs de la forêt sous-tropicale.

Le *tala* et le *garabato*, ce dernier de la famille des *mimosas*, croissent parmi les

grands arbres de cette forêt. Une variété de *garabato* se trouve en sorte de lianes après les arbres.

On trouve également dans les forêts de Tucuman un certain nombre de plantes grimpantes, de forme magnifique. L'on appellent *vejuco* les grandes plantes grimpantes, appartenant en grande partie aux *binoniacées*, tandis que les petites reçoivent le nom de *enredaderas*.

La *tripa de fraile*, une légumineuse, est une jolie *enredadera*, également connue dans la province de Cordoba.

En ce qui touche à la végétation des parasites, il faut mentionner de nombreuses *orchidées*, des *mousses* et des *lichens* qui sont plus nombreuses en variétés qu'en espèces.

Les fougères et les graminées forment presque toute la richesse des herbes, qui sont peu nombreuses à cause de l'ombre épaisse que donnent les arbres.

Le *parque* se distingue de la forêt, parce qu'il présente alternativement des groupes de bois, de bruyères, des prairies et des arbres dispersés. La région du parque est très fertile et sert à la culture de la canne à sucre, du maïs, du riz et du tabac.

Les variétés d'arbres qui se trouvent dans le parque sont en général les mêmes que celles que l'on rencontre dans la forêt sous-tropicale, possédant cependant quelques espèces de plus qui ne se rencontrent point dans cette dernière, comme par exemple : le *lecheron*, le *pacara*, dont les fruits et l'écorce fournissent un savon naturel; le *figuier*, le *tarco*, remède populaire contre les maladies vénériennes; le *ceiba*, qui orne le paysage de ses grandes fleurs rouges; le *sombrero del toro*, sorte de *myoschilus* de fruits agréables et que l'on mange.

Dans les bruyères des parties moins fertiles de la région du parque, figurent principalement deux espèces, le *tala* et l'*espinillo*.

Les prairies de cette région montrent une agréable verdure avec leur épais gazon, principalement formé d'une seule graminée, le *paspalum notatum*, qui constitue un excellent aliment pour les animaux.

Dans la zone du *cebil*, cet arbre domine complètement, et c'est à peine si l'on y rencontre le *gaïac* et quelques autres arbustes. Le cebil est, par son écorce riche en substance tannine, un des arbres les plus utiles du pays.

La végétation herbacée diffère de celle du parque, particulièrement par le fait de ce que le *paspalum* y est remplacé par une sorte de graminée qui ressemble à celle de la pampa.

Dans la zone du *quebracho colorado*, figurent principalement l'arbre du même nom, les *talas* et le *mistol*. Le quebracho colorado est un arbre élevé et superbe, dont le sommet est peu épais. Le bois de cet arbre donne lieu à une grande exploitation.

Au-dessus de la forêt sous-tropicale et plutôt sur les flancs escarpés des Cordillères que sur ceux de la chaîne de l'Aconquija s'étend la zone du *pin*. C'est un arbre d'une hauteur moyenne, avec beaucoup de branches et un sommet épais ; il ne ressemble cependant à aucune espèce de pins d'Europe. Son bois peut être utilisé.

La zone de l'*aune* est moins uniforme. Cet arbre forme une forêt épaisse et

sombre sur les versants escarpés et dans les profonds ravins, ayant beaucoup de ressemblance avec l'aune européen.

La zone du *quenoa* s'élève sur celle de l'aune, dont elle est assez distinctement séparée. L'arbre qui la caractérise est celui qui lui donne son nom. Le quenoa est une espèce de *rosacées*, très noueux et ayant beaucoup de branches, et dont l'élévation atteint jusqu'à 16 et 20 pieds. Son bois est très dur et son écorce en forme d'écailles, semblable à la feuille sèche du tabac, lui fait donner, dans la sierra de Cordoba, le nom de *tabaquillo*.

Les *prairies alpestres* occupent le versant occidental et la cime des montagnes, leur limite supérieure varie entre 10.000 et 11.000 pieds, tandis que leur limite inférieure s'étend jusqu'aux vallées. Les principaux éléments de la végétation des prairies alpestres s'y présentent à l'étude en un grand nombre de variétés.

Les bruyères se trouvent dans les prairies alpestres jusqu'à une hauteur considérable et particulièrement dans les ravins où elles consistent principalement en *solanées*, *composées* et *épine-vinette*.

Dans les Cordillères, à une plus grande élévation que les prairies alpestres, où le climat est rude et désagréable, le sol stérile et l'eau en petite quantité, on trouve une flore pauvre, composée de quelques plantes caractéristiques formées par de gigantesques *cactées* et par une végétation herbacée limitée, qui constitue la formation de la *puna*.

A quelque distance des Cordillères, un peu à l'Est, où le climat est plus sec que sur le versant oriental de ces montagnes, on remarque immédiatement un changement dans la végétation : c'est qu'elle commence à pénétrer dans la formation du *Chaco*.

Aux formes magnifiques de la forêt sous-tropicale succèdent des arbres moins élevés, tandis que les bruyères augmentent en proportion. Les bois et les bruyères sont fréquemment coupés de plaines couvertes de graminées. L'arbuste le plus caractéristique de cette formation est le *petit pêcher*, de taille assez élevée, très pourvu de branches, dont le bois est dur et l'écorce couleur tabac. Un des autres arbres caractéristiques est le *palo santo*, de la famille des *zygofilées*, de bois très résineux auquel la population rurale attribue des vertus médicales, et le *palo mataco*.

Le *vinal* et le *quilino*, deux *mimosées*, avec de grandes épines et d'une forme grotesque sont très répandus dans le Chaco et le nord de la province de Santa Fé. Le vinal est très estimé parce que ses fruits servent d'aliment aux animaux, que ses feuilles sont employées comme remède dans certaines maladies des yeux, et que le tronc s'utilise comme bois.

Il faut encore mentionner le *chaguary*, une *bromeliacée* avec les fibres duquel les Indiens font des petites cordes et différents tissus, et plus spécialement ces sortes de chemises qu'ils emploient comme cuirasse pour se garantir des flèches.

La formation paraguaya s'étend au nord de la province de Corrientes et sur le territoire national de Misiones. Elle est peu connue. Une forêt semblable à la forêt sous-tropicale couvre ces régions. L'arbuste de la *yerba* donna aux jésuites, à une

époque éloignée, de grands profits, lorsqu'ils exploitaient ces territoires à la manière féodale.

La formation mesopotamica est celle qui domine dans les provinces de Corrientes et d'Entre Rios. Cettè formation diffère en général de celle de la pampa par sa grande abondance d'arbres et d'arbustes. Les bruyères et les forêts ne manquent point. Le grand *bois de Montiel*, par exemple, est assez connu. Une partie de la végétation des lisières est formée de forêts dans lesquelles domine un arbre appelé *yatay*. Sur le gazon, l'élément principal est le *paspalum notatum* et quelques autres herbes caractéristiques de ces prairies.

TERMINOLOGIE SCIENTIFIQUE

DES NOMS VULGAIRES QUI FIGURENT DANS LA FLORE PRÉCÉDENTE

Chardon. — Zanthium italicum.
Piment. — Capsicum microcarpum.
Caroubier. — Prosopis.
Caroubier blanc. — Prosopis alba.
Aune. — Alnus ferruginea.
Alvarillo del campo. — Ximenea americana.
Myrte. — Eugenia uniflora.
Atamisqui. — Atamisquea marginata.
Oranger. — Lippia lycioides.
Brai. — Cæsalpina præcox.
Cabello de angel. — Clematis Hilarii.
Camambu. — Physalis vitiosa.
Capiqui. — Stellaria media.
Chardon noir. — Circium lanceolatum.
Carretilla. — Medicago denticulata.
Glaïeul. — Phalaris.
Cèdre. — Cedrela brasiliensis.
Ceibo. — Erithrina crista-galli.
Carline. — Xanthium spinosum.
Chalchal. — Schmidelia edulis.
Chanar. — Gourliæa decorticans.
Arsin. — Datura stramonium.
Cigué. — Conium maculatum.
Coca del Monte. — Erithroxylon ovatum.
Cocotier. — Xanthoxylon coco.
Cartadera. — Gynerium argenteum.
Cuerno del diablo. — Martynia lutea.
Garabato. — Acacia tucumanensis.
Gaïac. — Porliera hygrometrica.
Figuier. — Carica quercifolia.
Fenouille. — Coriandrium fœniculum.
Cactier. — Larrea divaricata.
Lagana de perro. — Ponicinia Gilliesii.
Lanza blanca. — Myrsine marginata.
Laurier. — Nectandra porphiria.
Lecheron. — Sapium aucuparium.
Lengua de vaca. — Rumex.
Mastuerzo macho. — Capsella bursa pastoris.
Mastuerzo hembra. — Senebiera pinnatifida.
Mata pulga. — Schkuhria abrotanoides.
Bruyère. — Eugenia mato.
Mechoacan. — Ipomœa megapotamica :
Mistol. — Zizyphus Mistol.
Molle. — Duvana.
Molle a beber. — Lithræa Gilliesii.
Sénevé. — Brassica nigra.
Noyer. — Juglans nigra.
Nandubay. — Acacia cavenia.
Ombu. — Pircunia dioica.
Ortie. — Urtica.
Pacara. — Enterolobium timbawa.
Pacay. — Juga Uruguensis.
Palo de San Antonio. — Myrsine floribunda.
Palo borracho. — Chorisia insignis.
Palo mataco. — Achatocarpus nigricans.
Pin. — Podocarpus angustifolia.
Piquillin. — Condolia microphylla.
Pouliot. — Lippia turbinata.
Pouliot de Castille. — Lippia polystachya.
Quebracho flojo a quirillin. — Jodina rhombifolia.
Quebracho blanco. — Aspidosperma Quebracho.
Quebracho colorado. — Loxopterygium Lorentzii.
Quenoa. — Polylepis racemosa.
Quinoa. — Chenopodium murale.
Ramo blanco. — Cupania uruguensis.

Ramo colorado. — Cupania vernalis.
Genêt. — Bulnesia retama.
Revienta-caballo. — Solanum elæagnifolium.
Romarin. — Heterothalamus brunioides.
Runacaspi. — Achato carpus nigricans.
Saule américain. — Salix Humboldtiana.
Sureau. — Sambucus australis.
Tarco. — Jacaranda chelonia.
Tasi. - Morrenia brachystephana.
Tipa. — Machærium fertile.
Totora. — Typha.
Trèfle. — Trifolium polymorphum.
Tripa de fraile. — Canavalia gladiata.
Raisin de bois. — Salpichroa rhomboidea.
Vicaru. — Ruprechtia excelsa.
Vinal. — Prosopis ruscifolia.
Viznaga. — Ammi viznaga.
Yuyo de zapo. — Pascalia glanea.
Yuyo amarillo. — Ximenesia micróptera.
Yuyo de pajarito. Lepidium pubescens.
Zapallo caspi. — Pisonia.

FAUNE

Les bimanes, qui habitent aujourd'hui la République Argentine, sont les représentants de trois grandes races humaines, à savoir : la race américaine, la race caucasienne, et la race africaine; la race caucasienne prédominant sur le littoral à cause de l'élément européen qu'introduit l'immigration. Le mélange de ces trois races a engendré un grand nombre de métis qui forme la masse du bas peuple indigène, plutôt dans l'intérieur que sur le littoral.

Les principales races indiennes que trouvèrent les conquérants furent les *Guaranies* à l'Est, les *Calchaquies* et *Quichuas* au Nord et au Centre, et les *Araucanos* et *Patagons* au sud.

Les *Minuanes* habitaient Entre Rios. De nombreuses tribus de *Guaranies* peuplaient la province de Corrientes et le territoire actuel de Misiones. Dans le Chaco, au sud de Bermejo vivaient les *Avipones*, les *Mocovies* et les *Tobas* tandis que les *Mataguayos*, les *Matacos*, les *Chiriguanos* et d'autres tribus habitaient la partie supérieure du Bermejo et du Pilcomayo. L'on désignait souvent toutes ces tribus sous le nom générique de *Guaycurues*, mais sans raison, parce que ce nom correspond seulement à la tribu plus énergique qui habitait le Chaco.

Sur la rive droite du Parana et de la Plata, occupée aujourd'hui par les provinces de Santa Fé et de Buenos Aires, viviaent les *Mbeguas*, les *Chanas*, les *Timbues* et aux environs de Buenos Aires les *Querandies*.

Dans les vallées des Andes du Nord-Ouest, dominaient les *Calchaquies* et plus à l'est les *Quichuas*. Le vocable *gasta* terminaison d'un grand nombre d'endroits des provinces de la Rioja, San Juan, Catamarca, Tucuman, Santiago est quichua et signifie *endroit*. La langue quichua s'est conservée jusqu'à nos jours dans la province de Santiago.

Parmi les Calchaquies, les plus guerriers étaient les *Quilmes*, qui furent relégués en 1670, dans les environs de Buenos Aires, ou ils formaient le peuple du même nom.

Dans la pampa qui s'étend à l'ouest de Buenos Aires vivaient les *Ranqueles*, les *Pehuenches* et au sud du rio Negro les *Puelches*, les *Tehuelches* et les *Patagons*.

En 1702 s'introduisirent les premiers nègres. A partir de 1825, lorsque fut proclamé l'abolition de la traite des esclaves, il ne vint plus dans le pays de nègres d'Afrique. La liberté complète des nègres fut proclamée par la constitution de 1853.

J'énumérerai maintenant les espèces argentines des différentes classes, dont l'ensemble forme la faune naturelle et originaire du pays. Cette faune est en général, pauvre, à l'exception de quelques groupes.

VERTÉBRÉS

I. Mammifères (Mammalia).

QUADRUMANES (QUADRUMANA). — Les singes sont rares; ils se rencontrent seulement dans les forêts primitives de l'Uruguay, dans la province de Corrientes et sur le territoire de Misiones, et au nord sur les frontières de la Bolivie. On en compte cinq différentes espèces.

Carnassiers (*carnivora*). — On compte trois espèces félines : le *jaguar*, appelé communément tigre qui vit sur les rivages des rios Parana et Uruguay, le *puma* ou *cuguar*, ou le lion des naturels qui habite principalement le centre, l'ouest et le sud de la République, et le *gato montes* qui se trouve dans tout le pays, mais principalement dans les régions accidentées. Le gato pampeano existe principalement dans les provinces de Buenos Aires et dans la Patagonie. Quelques autres espèces ont été signalés.

Dans la famille des chiens, on rencontre les espèces suivantes : l'*aguara*, sorte de loup vivant principalement sur les rivages des fleuves Parana et Uruguay, une seconde espèce de la sous-famille des renards est le *canis entrerianus* Burm., qui vit particulièrement dans la province d'Entre Rios. L'*aguarachay* des Indiens, appelé communément *renard*, abonde dans la province de Buenos Aires, et dans celles de Santa Fé, de Cordoba et de San Luis. Le *canis magellanicus*, appelé *culpen* au Chili, est assez commun dans les provinces de San Juan et de Mendoza.

La famille des *martres* (*mustelina*) est représentée par le *hediondo*, le *chincha* ou *zorrino*, le *furet*, qui se trouve dans tout le pays, le *huron mayor*, la *loutre* qui abonde sur le rio Parana (et qui est également appelé *petit loup d'eau*) et enfin une autre espèce de loutre, la *lutra platensis* qui vit sur les côtes de la mer.

Le genre *putois* (*pedimana*) compte la *belette*, petit mammifère voleur de poules, abondant dans tout le pays et d'autres espèces comme la *didelphys elegans*, etc.

Il existe deux espèces d'ours de la famille des *plantigrades*, à savoir : le *soncho o coati* assez commun dans tout le nord du pays et le *nasua solitaris*, qui est assez rare.

A l'embouchure du rio de la Plata existent encore les loups marins, mais en moins grande abondance qu'auparavant. On prétend que l'île de Lobos doit son nom à la grande quantité de ces animaux, que l'on y rencontrait dans les temps reculés.

Ruminants (*ruminantia*). — L'alpaga se rencontre seulement dans des petits parcs dans les sierras voisines de la Cordillière, tandis que, plus au sud, on le rencontre dans toute la Patagonie; la vigogne vit sur les plateaux de la Cordillère, dans la partie nord-ouest de la République. Un *cerf* de grande taille se trouve dans les monts du Parana, de l'Uruguay et du Chaco. Dans les mêmes régions ainsi que dans les montagnes de Tucuman, vit la daine. Le *cerf du Pérou*, très joli petit cerf, se trouve dans toute la République, mais en plus grande abondance dans les régions de l'Est et du Sud, que dans celles du Nord et de l'Ouest.

Pachydermes (*pachydermata*). Cet ordre ne compte que deux représentants, à savoir : le *pecari* ou *jabali* qui se trouve dans le centre et le nord de la République, et le *anta* ou *tapir* qui vit seulement dans les bois ou sur les rives des fleuves du nord.

Cétacés (*cetacea*). — Il paraît qu'il existe dans les mers de la République, quatorze variétés de cet ordre.

Cheiroptères (*chiroptera*). — De cet ordre on ne connaît encore aujourd'hui qu'un petit nombre de variétés.

Rongeurs (*rodentia*). — Cette classe d'animaux est parmi toutes celles qui composent la faune argentine des vertébrés la plus nombreuse et celle qui compte le plus grand nombre de variétés. Darwin trouve dix espèces distinctes de souris et d'écureuils parmi lesquelles une (*Reithrodon typycus*) qui s'étend jusqu'à la Terre de Feu. Répandu sur tout le pays, mais en petit nombre, se trouve le *tucutuco* et l'on peut dire de même du *cuis*. Le lapin est très commun; le *viscacha*, ou lapin de la pampa, est un véritable fléau; le *lièvre de la sierra* habite, comme son nom l'indique, les régions montagneuses. Le *carpincho*, le plus grand de tous les rongeurs, est abondant sur les rives du Parana. Il y a des personnes qui assurent, j'ignore sur quoi elles se basent, que le carpincho est le principal aliment du tigre. Le *mara* ou lièvre de la Patagonie se trouve dans les régions du centre et du sud de la République, et le *quiya* (improprement appelé loutre) se trouve dans presque tout le pays.

Édentés (*edentata*). — Cet ordre est représenté par différentes espèces de tatous, à savoir : le *mataco*, qui vit principalement dans la province de San Luis; le *peludo* qui se trouve dans tout le pays et qui forme l'espèce la plus abondante ; le *quirquincho* qui ressemble au peludo; la *mulita* dont la viande délicate est une véritable bouchée de roi; et le *pichi ciego* qui constitue un genre spécial et qui se trouve principalement dans la province de Mendoza, où il vit dans des caves souterraines.

II. Oiseaux (Aves).

Le nombre des classes d'oiseaux est bien plus grand que celui des mammifères. Très abondants dans le Nord, où l'on rencontre encore de nombreuses formes tropicales, les oiseaux diminuent au Sud à mesure que s'éteint la végétation des arbres.

Oiseaux de proie (*raptores*). — La famille des *vautours* (vulturini) compte le condor qui vit dans la Cordillère, ainsi que dans la sierra de Aconquija et celle de Cordoba; l'urubu qui se trouve principalement dans l'Ouest et le *gallinasse* qui vit plutôt dans les provinces de Corrientes et d'Entre Rios.

De la famille des *faucons* (*accipitrini*) on trouve le *carancho*, le *chimango* qui se rencontre dans tout le pays; l'*aigle*, l'*épervier* qui se trouve principalement sur le bord des fleuves, et quelques autres espèces.

La famille du *hibou* (*strigni*) compte différentes espèces parmi lesquelles figurent la *chouette* et la *noctua cunicularia*, espèce très commune, et qui se trouve généralement à l'entrée des cavernes *des viscachas*. Le *rey de los pajaritos* est une petite chouette très intéressante.

Grimpeurs (*scansores*). — On a trouvé de nombreuses espèces de la famille des *perroquets*. Les plus communes sont le *perroquet*, qui se trouve dans le nord et le centre du pays, et la *catita* qui se rencontre fréquemment apprivoisée dans les maisons.

Les *carpinteros* (*picidæ*) sont variés, et un certain nombre de leurs variétés se trouve particulièrement dans le Nord.

L'ordre des *oiseaux* (*insessores*) est représenté par une grande quantité d'espèces.

A la famille des *anabatidos* appartiennent : le *cachalot*, connu par son nid volumineux; on le rencontre dans tout l'intérieur; le *pajaro del rey*, le *hornero*, appelé ainsi par la forme de son nid construit de boue, et différentes autres espèces.

La famille des *criodoridos* est moins nombreuse; le *gallito* appartient à cette famille, c'est un oiseau de forme et de coutumes bizarres.

La famille des *floricoles* (*trochilidæ*) est représentée par différentes espèces. Les plus jolies variétés se trouvent dans les provinces du Nord, comme celles de Catamarca, de Tucuman, de Salta et de Jujuy ainsi que dans le Chaco et sur le territoire de Misiones.

Parmi les *liotrichidæ* on remarque le *charançon* et la *calandre*.

Dans la famille des merles figure comme l'espèce la plus intéressante la *grive* qui chante.

Les insectes les plus connus de la famille des coléoptères sont le *bienteveo* et l'*alfrechero* qui ne se trouvent que dans les régions méridionales du pays, pendant l'été, tandis qu'au commencement de l'hiver ils s'éloignent vers le Nord. Il faut ensuite y ajouter le *fueguero* ou *churrinche* et la *viudita*.

La grive qui dépose ses œufs dans les nids des autres oiseaux, appartient à la famille des *icteridæ,* ainsi que le *pecho colorado* et le *pecho amarillo* et quelques autres.

La famille des *corbeaux* (*corvina*) compte la *pie* et d'autres variétés indigènes.

Le *cardinal*, le *chingolo*, le *cachilo*, le *chardonneret* et le *chipiu* sont du genre des *passereaux* et très répandus dans le pays.

A la famille des *tanagridos* appartiennent le *siete cuchillos*, le *sahiobi* et autres.

Les *pêcheurs* (*halcyonidæ*) comptent trois espèces. La famille des *hirondelles* (*hirundinidæ*) est représentée par de nombreuses variétés.

Dans l'ordre des *pigeons* figurent : le pigeon ramier, la jolie *colombelle*, la *tourterelle* et quelques autres espèces.

La famille des *poules* compte : la perdrix, qui est très commune, la jolie *aigrette* qui vit dans les endroits où il y a beaucoup de paille, et qui comprend de nombreuses espèces qui existent dans la République. La *poule faisane* se rencontre beaucoup dans les sierras et dans les bois, ainsi que les *poules d'Inde*.

Échassiers (*cursores*). — L'unique variété de cet ordre qui existe dans le pays est l'*autruche* américaine ou *ñandu* qui se rencontre dans toute la pampa, mais qui disparaît peu à peu à mesure que se peuplent les régions de l'Ouest et du Sud. L'exportation décroissante des plumes de cet oiseau en est la preuve. En vue de cela, plusieurs fermiers se sont décidés à l'élevage de cette espèce dans des champs clos.

Dans ces dernières années on a commencé l'élevage domestique des autruches d'Afrique. Cette industrie pourra, dans un temps peu éloigné, produire de bons résultats, comme il les produit déjà au Cap de Bonne-Espérance, si elle est faite par des personnes pratiques et qui sont aptes à cet élevage.

Longirostres (*grallatores*). — Cet ordre compte : le *chaja*, espèce grande qui n'est pas rare sur les rives du rio Primero et qui se trouve principalement sur les bords du Parana et dans la pampa ; la *chuña* qui se rencontre fréquemment dans les maisons à l'état domestique ; le *héron*, le *tuyuyu*, la *cigogne*, le *spatule*, l'*ibis* qui se trouve dans toute la pampa et principalement dans les marais ; le *terutero*, la *bécassine*, le *pluvier*, le *batitu*, et différentes autres espèces.

Dans l'ordre des *palmipèdes*, figurent : le *flamant*, la *mouette* et quelques autres espèces de la même famille, qui sont assez abondantes sur les côtes maritimes.

La famille des *canards* (*anatidæ*) est nombreuse. Ses variétés les plus connues sont : l'*oie*, le *canard*, le *pinque*, le *cygne*, l'*avutarda* et autres.

L'unique espèce de *pingouins* (*impennes*) qui jusqu'à ce jour ait été observée sur les côtes de la Patagonie, est l'*aptenodytes patagonicus* ; comme diverses espèces de cet ordre vivent sur les côtes de la Terre de Feu et des îles Malvines, il n'est pas douteux que l'on puisse également en rencontrer d'autres espèces dans la Patagonie.

III. Amphibies (Amphibia).

La classe des amphibies est assez nombreuse, quoique encore insuffisamment connue.

Dans l'ordre des *chéloniens* (*chelonii*), figure une tortue terrestre répandue dans toute la pampa; différentes espèces qui vivent dans les grands fleuves et deux espèces de tortues qui se trouvent sur les côtes de la mer.

Les *sauriens* (*saurii*) ne sont pas très nombreux, surtout dans l'Ouest. Dans le Parana, mais au-dessus de la ville du même nom et dans les grandes lagunes de Corrientes, comme par exemple celle d'Ibera, on rencontre parfois le *crocodile*. Le *reptile ovipare*, fameux voleur d'animaux de basse-cour et d'œufs, se trouve répandu sur une étendue considérable du pays; on l'appelle également *lézard*. Les petits *lézards gris* de différentes espèces ne sont pas rares, et l'on peut mentionner dans cet ordre le *matoasto* que le vulgaire considère à tort comme venimeux.

Il semble que jusqu'à présent peu d'*ophidiens* (*ophidii*) soient connus. Le *serpent devin* se trouve dans presque tout le pays et le serpent à sonnettes se rencontre dans le centre, le nord et l'ouest de la République, où il vit dans les endroits pleins de sable ou de gravier dans les terrains incultes.

Les amphibies ou *batraciens* (*batrachii*) comptent dans la province de Buenos Aires, celles de Santa Fé, de Cordoba et autres un volumineux représentant de la famille des *grenouilles*, l'*escuerzo*. Il existe différentes espèces de la famille des crapauds.

IV. Poissons (Pisces).

La connaissance de la faune ichtyoïde, aussi bien celle des fleuves que celle des côtes maritimes, est encore très superficielle.

Les plus connus sont l'*anchois* et la *palometa*, et les espèces de *poissons plats* de la famille des *pleuronectes* qui se trouvent sur nos côtes. Dans les fleuves Parana et Salado vivent la *tararira*, la *bogue*, la *dorade*, la *corvina*, le *peje rey* et la *truite*.

Parmi les poissons d'eau douce on connaît de nombreuses espèces de *bagres* et de *viejas del agua*. On connaît également diverses espèces de *raies* (*rajidæ*).

L'approvisionnement du poisson frais de Buenos Aires se fait par le marché de Montevideo, d'où l'on importe des *corvinas*, des *pescadillas*, des *palometas*, des *congres*, des *lisas*, des *casones* et des *raies*, comme poissons communs, et comme qualité supérieure, les *brotulas*, les *borriquetas*, les *anchois*, les *soles*, les *sargos*, les *pargos* et d'autres encore ; le *peje-rey* (*mugil*) s'envoie en grande quantité de la lagune de Chascomus.

INVERTÉBRÉS

L'on connaît, comme appartenant à l'ordre des *mollusques* (*malacozoa*), différentes espèces des *gastéropodes*, des *lamelibranches* et des *tunicariés*. Il existe de plus sur notre littoral deux ou trois espèces d'*huîtres* (*ostracea*).

Dans la classe des *insectes* (*insecta*) et appartenant à l'ordre des *coléoptères* (*coleoptera*), figurent différentes espèces du genre *brachinus*, appelées dans la campagne *bombarderos*, et qui se trouvent partout. Le groupe des *lamellicornia* est ici richement représenté. Du genre des *annelés* (*elateridæ*) sont très connus les *tucos* qui répandent une lumière intense par la partie supérieure de leur thorax : les *vers luisants* (*lampyris*) ne sont pas rares. Le *bicho moro* est également commun et est employé comme vésicatoire par les gens du peuple. L'on connaît également de nombreuses espèces de la famille des *longicornia* et parmi elles les *gallitos* et les *taladros*. Différentes espèces de *cochenilles* sont également communes et on les appelle dans le pays *vacas de San Antonio*.

Dans l'ordre des *orthoptères* (*orthoptera*), on remarque le groupe des *dermatoptera* improprement appelé *taladra orejas*, par la *forficula* de laquelle on a trouvé ici différentes espèces. Dans les maisons on rencontre fréquemment des *cafards* de la famille des *blattes*. Les *mamboretaes* ou *come piojos*, représentés par différentes espèces, appartiennent aux *mantidæ*. Les *caballos del diablo* du genre des *phasmidæ* forment de nombreuses espèces. Le genre des *grillons* a de nombreux représentants. La sauterelle, de son nom vulgaire, est périodiquement très nombreuse et forme souvent un véritable fléau.

Différentes espèces de l'ordre des *neuroptères* (*neuroptera*) ont leurs représentants dans le pays. Les neuroptères les plus connus sont ceux appelés *alguaciles*.

L'ordre des *hyménoptères* (*hymenoptera*) est nombreux dans le pays, mais jusqu'à présent l'étude n'en est pas achevée. Parmi les guêpes on connaît principalement l'*abeille* et le *bourdon* et différentes espèces de *palistes*.

L'ordre des *lépidoptères* (*lepidoptera*) compte de nombreuses variétés. Parmi les papillons, il s'en trouve de véritablement splendides, principalement dans le nord de la République, où la magnificence des couleurs étonne l'observateur. La dangereuse chenille connue sous le nom de *bicho de cesto*, détestée de tout le monde, est pour les fermes et les jardins une véritable plaie, à cause de la grande quantité de ces insectes.

Dans presque toute la République abonde la diabolique et sanguinaire *vinchuca* de l'ordre des *hémiptères* (*hemiptera*). La *punaise* commune importée, différentes espèces de *cigales*, les *cochenilles*, et les *poux* de l'homme et des animaux, font tous partie de cette sale et nombreuse famille.

A l'ordre des *diptères* (*diptera*) appartiennent les *cousins*, les *taons*, les *mouches*, les *puces* et spécialement dans le Chaco le *pique* ou *nigua*.

Dans l'ordre des *myriapodes* (Myriapoda) sont connues de nombreuses espèces, mais ce groupe n'a pas encore été bien étudié ici.

Les *scorpions* de l'ordre des *arachnides (arachnoidea)* ne sont pas rares.

Les différentes espèces du groupe des *ixodidæ* sont connues sous le nom vulgaire de *teignes*. Le *bicho colorado* du groupe des *trombididæ* est un animal très incommode et très répandu dans la campagne,

La faune inférieure qui nous reste à examiner est encore peu connue et les espèces décrites et déterminées sont relativement rares.

Presque tous les animaux domestiques qui se trouvent dans la République Argentine, ont été importés de l'ancien continent, pendant le cours du premier siècle qui suivit la découverte de l'Amérique, comme par exemple les vaches, les chevaux, les ânes, les brebis, les chèvres, les chiens, les chats, les porcs, les lapins, les poules, les dindes, les canards, les oies, les pigeons, les abeilles, les vers à soie, etc. Les animaux importés involontairement, comme sont les parasites, atteignent chacun d'eux un chiffre respectable.

TERMINOLOGIE SCIENTIFIQUE

DES NOMS VULGAIRES QUI FIGURENT DANS LA FAUNE PRÉCÉDENTE

Aguara. — Canis jubatus.
Renard. — Canis Azaræ.
Aigle. — Haliaetus melanoleucus.
Alfrechero. — Elænea modesta.
Tapir (gran bestia). — Tapirus suillus.
Ibis. — Ibis chalcoptera.
Batitu. — Acticturus longicauda.
Bécassine. — Scolopax frenata.
Bicho moro. — g. Lytta.
Bientevéo. — Saurophagus sulphuratus.
Bogue. — Leporinus obtusidens.
Cachalot. — Anabates unirufus.
Cachila. — Zonotrichia strigiceps et aussi Anthus furcatus.
Calandre. — Mimus calandria.
Bourdon. — g. Polybia.
Carancho. — Polyborus vulgaris.
Cardinal. — Calyptrophorus cucullata.
Carpincho. — Hydrochœrus capybara.
Catita. — Conurus murinus.
Chimango. — Milvago pezoporus.
Chaja. — Palamedea chavaria.
Poule faisane — Penelope canicollis.
Punaise. — Acanthia lectularia.
Chingolo. — Zonotrichia matutina.
Chipiu. — Sycalis lutei ventris.
Chuna. — Dicholophus Burmeisteri.
Churrinche. — v. *Fueguero.*
Cerf. — Cervus paludosus.
Cigogne. — Tantalus loculator.
Coati. — Nasua socialis et solitaria.
Belette. — Didelphys Azaræ.
Lapin, Cuis. — Cavia leucopyga.
Condor. — Vultur gryphus.
Culpeu. — Canis magellanicus.
Congre. — Umbrina.
Dormilon. — Caprimulgidæ.
Escuerzo. — Ceratophrys ornata.
Spatule. — Platalea ajaja.
Dorade. — Salminus brevidens.
Flamant. — Phœnicopterus ignipalliatus.
Fueguero. — Platyrhynchus parvirostris.
Gallinasse. — Cathartes fœtens.
Gallito. — Rhinomya lanceolata.
Daine. — Cervus rufus.
Pie. — Cygnus coscoroba.
Héron. — Ardea cocoi.
Gato monté. — Felis Geoffroyi.
Gato pampeano. — Felis pajeros Azara.
Épervier. — g. Asturina.
Mouette. — Larus vociferus.
Hirondelle. — Progne domestica et autres.
Alpaga. — Auchenia lama.
Hornero. — Furnarius rufus.

Furet. — Galictis vittata.
Huron mayor. — Galictis barbara.
Reptile ovipare ou *lézard.* — Podinema Teguixin.
Jaguar. — Felis Onça.
Javali (pécari). — Dicotyles torquatus.
Chardonneret à tête noire. — Chrysomitris magellanica.
Sauterelle. — Acridium migratorium.
Abeille. — Nectarina lechiguana.
Chouette. — Strix perlata.
Loup marin. — Phoca.
Perroquet. — Chrysotis amazonica.
Aigrette. — Eudromia elegans.
Mataco. — Tolypentes conurus.
Cousin. — Culex.
Mulita. — Praopus hybridus
Loutre. — Lutra paranensis.
Autruche. — Rhea americana.
Pajaro del Rey. — Anabates gutturalis.
Colombelle. — Columbula picui.
Canard. — Sarcidiornis regia.
Pecho amarillo. — Leistes anticus.
Pecho colorado. — Trupialis loyca et de Filippii.
Peludo. — Euphractus villosus.
Perdrix. — Nothura maculosa.
Pichi-ciego. — Chlamydophorus truncatus.
Pinque. — Chloephaga melanoptera.
Pique (nigua). — Sarcopsylla penetrans.
Lion (cuguar). — Felis concolor.
Quirquincho. — Euphractus minutus.
Quiya. — Myopotamus coypus.
Petite chouette. — Glaucidium ferox.
Rossignol. — Turdus fuscater.
Siete cuchillos. — Tanagra striata.
Charançon. — Troglodites platensis.
Tararira. — Macrodon trahira.
Tanche. — Mimus thenca.
Terutero. — Vanellus cayanensis.
Pigeon ramier. — Patagiœnas maculosa.
Grive. — Molothrus sericens.
Tourterelle. — Zenaida maculata.
Truite. — Persichthys lævis.
Tuco. — Pyrophorus punctatissimus.
Tucutuco. — Ctenomys brasiliensis.
Tuyuyu. — Ciconia maguari.
Pie. — Cyanocorax pileatus.
Urubu. — Cathartes fœtens.
Cerf du Pérou. — Cervus campestris.
Serpent devin. — Bothrops alternatus.
Serpent à sonnettes. — Crotalus horridus.
Vigogne. — Auchenia vicuna.
Vieja del agua. — Hypostomus plecostomus.
Vinchuca. — Conorhinus infestans.
Viudita. — Tænioptera mœsta.
Lièvre des Indes. — Lagostomus trichodactylus.
Lièvre de la sierra. — Lagidium Cuvieri.
Crocodile. — Alligator sclerops.
Zorrino. — Mephitis patagonicus.
Grive. — Turdus rufiventris.

CLIMAT

La République Argentine appartient en totalité, à l'exception toutefois d'une petite lisière au Nord, à la zone tempérée australe. Par sa configuration le pays s'étend dans la direction du Nord au Sud sur environ 34 degrés de latitude, à savoir entre le 22e et le 56e degré, ce qui laisse comprendre que les variations du climat des différentes parties du territoire argentin peuvent être assez sensibles, principalement aux points extrêmes.

La situation du pays par rapport à l'Océan à l'Est et à la Cordillère des Andes à l'Ouest, ainsi que les notables différences hypsométriques qui caractérisent la configuration de son sol, exercent cependant sur son climat une bien plus grande influence que les différences de latitude.

Si l'on observe de quelle manière sont distribuées les eaux de pluie dans les différentes parties du territoire argentin, on remarque au point de vue climatérique qu'il faut diviser le sol en trois grandes régions : celle du littoral, celle de la Méditerranée et celle des Andes.

La région du littoral comprend les provinces de Buenos Aires, de Santa Fé, d'Entre Rios et de Corrientes; la température annuelle est de près de 19 degrés Celsius, et s'élève depuis Buenos Aires, où elle atteint environ 17 degrés, d'un 1/2 degré par chaque degré de latitude, dans la direction du Sud au Nord.

La température moyenne de l'été (décembre, janvier et février) est d'environ 25 degrés; celle de l'automne (mars, avril et mai) de 18 degrés; celle de l'hiver (juin, juillet et août) de 12 degrés et celle du printemps (septembre, octobre et novembre) de 17 degrés; celle du mois le plus chaud (janvier) est de 26 degrés, et celle du mois le plus froid (juillet) de 11 degrés.

L'on peut considérer comme limite extrême de la température de cette région 42 degrés et — 5 degrés, en faisant observer qu'une température de 40 degrés et au-dessus est rare, et dans tous les cas de peu de durée, tandis que celle de 35 degrés, est fréquente de une à trois heures de l'après-midi pendant les mois de décembre, janvier et février.

La température de — 5 degrés est également rare et si le thermomètre descend au-dessous de zéro pendant les mois de mai, juin, juillet et août, cela n'arrive guère que trois ou quatre fois par mois et encore avec un ciel pur. La neige est excessivement rare sur le littoral, et il se passe souvent des années entières sans que ce phénomène se reproduise.

Quant aux extrêmes de la température annuelle, et qui ne sont guère distincts, la région du littoral se confond avec le climat maritime. Les rapides changements de température qui atteignent parfois dans une même journée environ 20 degrés Celsius sont une particularité de ce climat. La saison de la température la plus uniforme est l'automne, tandis que les plus grands et les plus rapides changements de température s'observent au printemps.

Le climat de cette région, plane dans sa presque totalité, est régulièrement ventueux. Les calmes complets sont peu fréquents, tandis que les vents forts et même de tempête abondent toute l'année. Les vents qui soufflent ordinairement sont ceux du Nord et du Sud, les premiers étant de beaucoup les plus fréquents. A Buenos Aires l'on observe pendant l'été la succession régulière des brises de mer (vent de mer) et de terre, les premières pendant le jour et les secondes pendant la nuit. Ce changement de brises s'opère dans les vingt-quatre heures au moyen d'un virement suivant le cours de la boussole, en accomplissant à cet effet la loi de virement de Dove, puisque ces virements s'opèrent dans la plupart des cas dans le sens contraire de celui de l'aiguille d'une montre.

Les vents du Nord sont toujours chauds et généralement suffocants, et leur influence se manifeste sur le système nerveux de l'organisme humain par des douleurs névralgiques à la tête (migraine) dont souffrent un grand nombre de personnes.

Pendant que soufflent les vents du Nord, l'air se charge d'électricité, jusqu'au

moment où après un certain nombre de jours cet état atmosphérique insupportable se termine par un orage qui rétablit l'équilibre; il souffle, alors, un fort vent du Sud-Ouest appelé *pampero* qui souvent ne dure que quelques heures, bien que d'autres fois il dure plusieurs jours.

Ces pamperos, ainsi appelés parce qu'ils viennent des pampas, ont quelquefois toute l'intensité d'un véritable ouragan.

Dans la rade de Buenos Aires les pamperos ne sont pas aussi à craindre que les vents du Sud-Est qui sont toujours accompagnés de grandes marées ; tandis que les pamperos sont véritablement à craindre dans le port de Montevideo où ils produisent le même effet que les vents du Sud-Est à Buenos Aires.

En général les vents du Sud-Est *(suestadas)*, accompagnés presque toujours de fortes pluies et d'une atmosphère brumeuse, sont surtout fréquents pendant les mois de mai et d'octobre, ils sont les plus dangereux pour la navigation du fleuve de la Plata.

Voici la fréquence relative des vents, d'après une observation de vingt-deux années faite à Buenos Aires. Sur mille vents observés dans chacun des huit virements principaux de la boussole, figure :

Le N.	182,5 fois
» N.-E.	139,3 »
» E.	166,9 »
» S.-E.	134,4 »
» S.	107,1 »
» S.-O.	134,1 »
» O.	59,3 »
» N.-O.	73,3 »
» Calmas	3,1 »
	1,000 fois

Les pluies de la région littorale correspondent en général à ses latitudes géographiques, la quantité de pluie annuelle étant, en moyenne, à Buenos Aires de 865 millimètres, dans le Rosario de 978, dans le Parana de 949, et dans Corrientes de 1440 millimètres. La pluie, comme l'on voit, est suffisante, mais il arrive malheureusement que sa distribution par saison et même par années est très irrégulière. Ainsi par exemple, l'on ne voit jamais qu'à une année sèche, succède une année de pluie. Cela contribue, comme l'on conçoit, à augmenter les préjudices que causent les sécheresses à l'agriculture et à l'élevage.

Dans la distribution des pluies par saison, l'on remarque que l'automne est la saison la plus pluvieuse, tandis que l'hiver est celle où il pleut le moins; bien entendu, il y a des exceptions à cette règle.

Pendant une période de dix-sept années d'observations faites à Buenos Aires, l'on a trouvé, comme moyenne pour la distribution des pluies par saison, les hauteurs pluviométriques suivantes :

Été	233,44	Hiver	156,02
Automne	237,61	Printemps	224,73

A Buenos Aires, il est rare qu'il se passe un mois sans pluies, mais plus au Nord et plus l'on s'éloigne de cette ville, l'on remarque que les hivers deviennent plus secs et les étés plus pluvieux. Les pluies torrentielles de peu de durée sont ici plus fréquentes que les pluies fines et longues. En général, les pluies se produisent au milieu d'ouragans, accompagnées souvent d'une forte grêle.

Le ciel est en général bien plus souvent clair que nuageux, à l'exception du ciel de Buenos Aires qui, après vingt années d'observations faites à deux heures de l'après-midi, donne :

Nombre de jours totalement clairs dans l'année	39
» clairs avec 50 0/0 de nuages	112
» avec plus de 50 0/0 de nuages	115
» totalement nuageux	57
» sans observation	42
	365

Le climat de la région méditerranéenne, à l'exception de la partie montagneuse des provinces de Cordoba et de San Luis, se distingue davantage de celui de la région du littoral par sa plus grande sécheresse et par ses différences extrêmes plus remarquables de la température journalière. Les étés sont plus chauds dans les plaines et il n'est pas rare que la température s'élève à 40 degrés tandis que les hivers se caractérisent par de fortes gelées dues plutôt à la forte irradiation du sol qu'au refroidissement de l'atmosphère.

Les vents du Nord et du Sud sont, comme dans la région du littoral, les plus fréquents. Les vents du Nord sont très chauds et acquièrent, dans les parties sablonneuses et les salines, sous le nom de *zonda*, tous les caractères de la *trombe d'air* des déserts africains. Les temps calmes, cependant, sont fréquents dans toutes les saisons.

Les pluies sont plus rares que sur le littoral et tombent presque exclusivement en été et en automne. L'hiver est, à quelques exceptions près, totalement sec.

Le climat de la ville de Cordoba, qui est le climat caractéristique de toute cette région, a donné en 1885 une température annuelle moyenne de 16°,15; une température maxima de 38°,3 en décembre et une température minima de — 8°,5 en juin. La pluie couvrait dans la même année 641^{mm},6, le maximum étant de 151^{mm},3 au mois de mars, et le minimum de 1 millimètre au mois de mai. La fréquence des vents s'observe comme suit pour chaque mille cas :

N.	21 fois
N.-O.	198 »
E.	52 »
S.-E.	69 »
S	138 »
S.-O.	27 »
O.	7 »
N.-O.	10 »
Calmas	478 »
	1,000 fois

Dans la province de Cordoba les pluies sont souvent torrentielles, mais ont alors peu de durée. La grêle tombe fréquemment. La neige ne s'observe que très rarement. Il n'en est pas de même dans la province de Mendoza qui se trouve déjà située sur la limite de la région méditerranéenne des Andes, où il neige presque chaque année pendant le mois d'août, bien que la neige se fonde presque immédiatement. La pluie est moins fréquente dans la province de Mendoza que dans celle de Cordoba, et plus au Nord dans celles de San Juan, La Rioja et Catamarca elle est encore beaucoup plus rare que dans la province de Mendoza.

On remarque également que dans toutes ces provinces l'hiver manque de pluies.

Dans les provinces de San Juan, la Rioja et Catamarca, la neige est inconnue. Les parties montagneuses des provinces de Cordoba et de San Luis sont en général plus favorisées par les pluies, que les parties planes. En été, principalement, il pleut énormément dans les sierras de Cordoba et de San Luis. Ce sont précisément ces pluies qui ont donné naissance et qui alimentent les cinq fleuves numérotés et leurs affluents.

La province de Tucuman, qui occupe le nord de cette région, a déjà un caractère sous-tropical, en ce qui concerne les pluies. L'hiver y est sec, mais en échange il pleut beaucoup en été, principalement sur le versant oriental de la sierra de Aconquija, où grâce à ces pluies s'est développée une forêt épaisse et étendue.

Dans la région des Andes le climat varie beaucoup, suivant les élévations du sol; les grands contrastes pendant la journée et une excessive sécheresse sont cependant les caractères distinctifs de ces endroits. Il ne pleut jamais sur le versant oriental des Andes et sur les plateaux du Nord. Ces plateaux, continuellement fouettés par les vents furieux, sont absolument stériles et seulement dans les vallées existe un peu d'élevage.

Dans ces parages élevés, où l'air est très rare, il fait en été une chaleur intense, là où donne le soleil; tandis qu'à l'ombre on reçoit la sensation du froid. Des changements de température de 20° en vingt-quatre heures sont ici une chose habituelle. La grêle est fréquente dans cette région.

Le rôle de la sierra de Aconquija dans cette région est assez remarquable. A l'ouest de celle-ci, tout est désert et stérile, par suite de sécheresses continues, tandis qu'à l'Est s'étend, grâce aux pluies fréquentes et abondantes, la plus brillante végétation qui existe dans la République.

Le climat de cette région, malgré les inconvénients que je viens d'énumérer, c'est-à-dire les grands et rapides changements de température et la sécheresse qui prédomine dans la plus grande partie du pays, est éminemment salubre. La mortalité n'est élevée que pour l'enfance, à cause des nombreuses fautes contre l'hygiène, commises par les mères. D'un côté des soins défectueux, de l'autre une alimentation irrationnelle, font que 25 0/0 des nouveau-nés meurent avant d'atteindre leur première année. En échange, parmi les adultes, la mortalité est celle des pays les plus salubres du globe.

Les vieillards sont très nombreux, principalement ceux du sexe féminin, qui vivent plus méthodiquement que les hommes. Ainsi moi, qui vis depuis vingt-cinq ans dans ce pays, je n'ai pas été une seule fois véritablement malade. Les fièvres

paludéennes sont seulement connues comme une maladie de l'endroit, dans les parties humides des provinces de Tucuman, Salta et Corrientes. Les maladies qui dominent sont celles des organes respiratoires qui occasionnent dans la mortalité 25 0/0 des cas, mais quant à la phtisie pulmonaire, ce pays accuse une mortalité bien plus favorable que celle de la plupart des autres contrées de la terre.

Ci-joint les tableaux de la température et des pluies observées dans la République pendant l'année précédente (1888).

LA TEMPÉRATURE EN 1888

MOIS et POINTS D'OBSERVATION	TEMPÉRATURE (Celsius) MOYENNE	MAXIMA	MINIMA
Isla de los Estados.			
Janvier	9°,93	18°,6	3°,6
Février	8,80	19,0	4,0
Mars	8,25	14,8	2,2
Avril	6,43	9,6	1,6
Mai	4,20	9,0	—0,4
Juin	1,97	6,0	,0
Juillet	2,52	7,0	—5,0
Août	3,16	8,0	—0,6
Septembre	3,07	7,8	0,1
Octobre	4,48	9,0	0,6
Novembre	5,24	10,9	0,2
Décembre	8,01	17,9	2,0
Colonia Chubut.			
Janvier	20,07	30,1	7,0
Février	18,15	28,0	9,0
Mars	17,59	31,0	7,0
Avril	13,33	30,0	—0,2
Mai	7,95	19,0	—1,8
Juin	3,64	16,6	—7,0
Juillet	»	»	»
Août	»	»	»
Septembre	»	»	»
Octobre	»	»	»
Novembre	»	»	»
Décembre	»	»	

MOIS et POINTS D'OBSERVATION	TEMPÉRATURE (Celsius) MOYENNE	MAXIMA	MINIMA
Viedma (Rio Negro).			
Janvier	24,31	39,3	15,0
Février	22,43	36,2	15,0
Mars	20,22	34,2	12,0
Avril	14,56	26,0	8,2
Mai	9,13	19,0	0,0
Juin	5,74	15,2	0,1
Juillet	7,84	20,1	1,0
Août	8,91	17,0	3,2
Septembre	10,26	18,2	4,0
Octobre	14,67	25,1	8,0
Novembre	16,35	30,1	8,1
Décembre	22,13	35,1	15,0
Ayacucho (Buenos Aires).			
Janvier	22,83	35,0	11,0
Février	20,43	33,0	8,0
Mars	20,87	30,0	11,0
Avril	16,89	25,0	10,0
Mai	10,29	20,0	0,0
Juin	7,52	13,0	0,2
Juillet	10,66	20,0	0,2
Août	10,23	20,0	0,0
Septembre	11,09	20,0	2,0
Octobre	14,74	25,0	2,6
Novembre	15,55	28,0	3,0
Décembre	19,54	32,0	8,0

MOIS et POINTS D'OBSERVATION	TEMPÉRATURE (Celsius) MOYENNE	MAXIMA	MINIMA
Dolores (Buenos Aires).			
Janvier	27,27	35,4	17,0
Février	22,91	30,6	10,0
Mars	20,06	28,0	8,4
Avril	15,39	26,2	7,4
Mai	10,14	19,4	0,1
Juin	6,99	13,6	0,0
Juillet	10,66	20,2	1,6
Août	11,03	21,6	2,4
Septembre	11,55	21,6	6,4
Octobre	15,63	23,0	8,4
Novembre	16,38	31,0	6,6
Décembre	20,95	33,2	10,6
Salado (Buenos Aires).			
Janvier	22,67	36,0	14,0
Février	21,98	37,0	14,0
Mars	19,57	30,0	10,0
Avril	16,49	26,0	10,0
Mai	15,14	21,0	10,0
Juin	8,91	12,0	6,0
Juillet	9,72	21,0	0,1
Août	11,11	24,0	2,0
Septembre	11,92	20,0	6,0
Octobre	14,45	22,0	8,0
Novembre	18,60	33,0	11,0
Décembre	23,34	33,0	14,0
Estancia de San Juan (Arrondissement de Quilmes).			
Janvier	26,26	38,4	12,0
Février	24,12	36,2	15,0
Mars	20,96	30,0	11,2
Avril	16,52	26,0	5,0
Mai	10,93	21,0	0,1
Juin	7,46	16,0	0,1
Juillet	11,66	20,0	3,0
Août	11,69	21,2	4,0
Septembre	12,50	22,0	6,2
Octobre	16,12	24,2	10,4
Novembre	18,19	32,4	9,2
Décembre	22,67	34,4	12,4

MOIS et POINTS D'OBSERVATION	TEMPÉRATURE (Celsius) MOYENNE	MAXIMA	MINIMA
Buenos Aires.			
Janvier	24,31	34,0	12,0
Février	22,87	32,4	12,0
Mars	21,01	27,4	13,2
Avril	17,01	25,4	7,0
Mai	11,62	21,1	2,2
Juin	7,82	16,4	0,0
Juillet	12,10	20,0	2,0
Août	12,51	22,0	3,0
Septembre	13,07	21,4	7,3
Octobre	16,58	23,0	10,0
Novembre	18,40	32,0	9,0
Décembre	22,38	32,0	12,0
Matanzas (Buenos Aires).			
Janvier	27,62	40,0	15,0
Février	25,61	42,0	17,0
Mars	23,26	32,0	12,0
Avril	18,76	28,0	6,0
Mai	12,88	23,0	2,0
Juin	9,16	19,0	0,1
Juillet	13,97	25,0	3,0
Août	14,62	27,0	6,0
Septembre	15,18	25,0	9,0
Octobre	19,21	28,0	10,0
Novembre	21,15	33,0	10,0
Décembre	25,21	37,0	18,0
Rosario.			
Janvier	27,29	37,5	9,7
Février	25,38	36,5	12,4
Mars	23,38	35,0	11,2
Avril	18,86	29,6	7,0
Mai	12,80	23,2	2,5
Juin	8,91	24,0	2,5
Juillet	14,01	26,2	1,8
Août	14,52	29,0	0,4
Septembre	16,42	29,7	6,7
Octobre	18,86	29,1	12,9
Novembre	21,24	32,2	5,1
Décembre	25,31	34,9	8,9

MOIS et POINTS D'OBSERVATION	TEMPÉRATURE (CELSIUS) MOYENNE	MAXIMA	MINIMA
Hernandarias (Entre Rios).			
Janvier	27,49	37,0	15,0
Février	26,46	38,6	15,0
Mars	24,27	34,2	15,2
Avril	21,44	33,4	14,0
Mai	»	»	»
Juin	»	»	»
Juillet	»	»	»
Août	12,97	25,6	6,0
Septembre	17,72	28,5	7,2
Octobre	18,78	29,0	14,0
Novembre	21,19	31,0	12,0
Décembre	»	»	»
Goya (Corrientes).			
Janvier	26,23	36,2	13,1
Février	26,29	37,2	16,4
Mars	23,01	33,0	13,2
Avril	19,92	32,2	10,1
Mai	14,13	26,0	4,0
Juin	11,17	24,3	1,0
Juillet	15,79	24,4	4,4
Août	16,57	27,2	4,0
Septembre	18,22	31,0	9,2
Octobre	19,29	32,1	12,1
Novembre	21,23	30,0	12,0
Décembre	24,95	34,2	14,4
Corrientes.			
Janvier	27,56	35,9	24,4
Février	29,12	35,5	22,8
Mars	25,88	32,8	19,4
Avril	22,07	30,2	13,7
Mai	16,73	27,2	10,0
Juin	13,58	23,8	5,8
Juillet	18,31	26,0	10,5
Août	19,64	29,5	9,6
Septembre	21,40	31,0	14,4
Octobre	22,01	30,2	15,4
Novembre	24,67	32,4	17,5
Décembre	27,31	33,2	20,0

MOIS et POINTS D'OBSERVATION	TEMPÉRATURE (CELSIUS) MOYENNE	MAXIMA	MINIMA
Formosa (Chaco).			
Janvier	27,97	38,5	17,0
Février	27,73	37,5	18,0
Mars	26,03	37,0	18,0
Avril	22,25	37,5	11,0
Mai	16,42	29,0	4,5
Juin	14,20	29,5	0,5
Juillet	19,10	30,0	8,0
Août	19,36	34,0	5,0
Septembre	21,52	34,0	12,0
Octobre	22,61	37,0	15,0
Novembre	25,49	37,0	14,0
Décembre	27,11	37,0	18,5
San Marcial (Entre Rios).			
Janvier	25,21	35,4	13,0
Février	24,35	36,8	12,6
Mars	22,55	32,2	14,1
Avril	17,96	30,0	9,8
Mai	12,11	24,6	1,2
Juin	8,19	20,2	2,3
Juillet	12,86	26,4	0,4
Août	13,01	27,6	2,6
Septembre	14,57	27,3	6,1
Octobre	17,18	27,7	9,9
Novembre	18,88	29,6	8,3
Décembre	23,08	33,2	14,1
Concordia (Entre Rios).			
Janvier	27,12	39,0	16,0
Février	26,52	42,1	15,2
Mars	23,97	35,0	12,0
Avril	19,01	36,0	10,0
Mai	12,04	23,2	0,2
Juin	9,34	24,4	0,2
Juillet	13,89	24,3	3,2
Août	14,33	27,0	2,0
Septembre	15,91	28,2	6,2
Octobre	19,46	30,4	11,3
Novembre	21,18	34,3	9,1
Décembre	25,66	36,4	15,2

MOIS et POINTS D'OBSERVATION	TEMPÉRATURE (Celsius) MOYENNE	MAXIMA	MINIMA
Villa Maria (Cordoba).			
Janvier	26,06	33,0	19,0
Février	25,95	34,2	19,1
Mars	22,06	29,0	17,0
Avril	19,97	25,5	15,0
Mai	14,64	20,5	9,0
Juin	9,37	19,6	6,5
Juillet	14,06	21,4	8,0
Août	14,78	23,2	8,2
Septembre	17,51	24,8	10,0
Octobre	18,96	24,2	11,5
Novembre	22,35	29,2	14,0
Décembre	26,25	32,8	19,4
Las Selvas (Cordoba).			
Janvier	25,12	37,0	12,0
Février	22,70	38,4	14,2
Mars	20,14	30,1	10,0
Avril	16,38	29,2	6,0
Mai	10,66	22,4	1,4
Juin	5,79	18,3	3,3
Juillet	»	»	»
Août	»	»	»
Septembre	16,99	32,2	5,3
Octobre	»	»	»
Novembre	»	»	»
Décembre	»	»	»
Guaimaillen (Mendoza).			
Janvier	»	»	»
Février	»	»	»
Mars	»	»	»
Avril	»	»	»
Mai	10,44	22,0	0,0
Juin	4,85	13,0	3,0
Juillet	»	»	»
Août	»	»	»
Septembre	»	»	»
Octobre	»	»	»
Novembre	»	»	»
Décembre	»	»	»

MOIS et POINTS D'OBSERVATION	TEMPÉRATURE (Celsius) MOYENNE	MAXIMA	MINIMA
San Juan.			
Janvier	27,42	36,7	16,5
Février	25,46	36,8	16,0
Mars	23,61	34,6	17,0
Avril	18,82	37,0	9,1
Mai	13,07	26,0	4,8
Juin	6,49	19,8	1,8
Juillet	11,20	26,0	0,4
Août	12,45	31,6	2,6
Septembre	15,96	32,4	6,4
Octobre	19,18	31,0	10,6
Novembre	24,40	39,8	10,4
Décembre	27,01	41,4	16,0
Paramillo de Uspallata (Mendoza).			
Janvier	12,87	24,0	4,1
Février	12,06	24,7	5,0
Mars	11,18	23,4	0,9
Avril	9,76	23,6	—1,0
Mai	3,97	17,2	—7,0
Juin	0,44	14,6	—13,9
Juillet	3,55	15,8	—9,1
Août	0,02	4,9	—8,2
Septembre	5,98	20,2	—4,2
Octobre	4,82	20,2	—6,8
Novembre	11,07	22,8	—0,1
Décembre	11,84	25,6	4,3
Cordoba.			
Janvier	26,02	39,0	5,8
Février	23,49	40,2	10,7
Mars	20,36	32,6	7,0
Avril	18,13	31,6	5,0
Mai	12,34	28,0	3,2
Juin	6,98	21,4	4,2
Juillet	12,88	29,1	1,2
Août	14,01	33,0	0,2
Septembre	16,04	35,7	2,3
Octobre	17,58	35,9	4,3
Novembre	20,68	35,0	5,5
Décembre	23,37	38,3	6,0

MOIS et POINTS D'OBSERVATION	TEMPÉRATURE (CELSIUS) MOYENNE	MAXIMA	MINIMA
Rioja.			
Janvier	»	»	»
Février	»	»	»
Mars	»	»	»
Avril	»	»	»
Mai	»	»	»
Juin	8,87	14,6	5,0
Juillet	14,72	21,2	7,6
Août	16,44	28,0	10,4
Septembre	20,16	30,0	12,8
Octobre	21,40	28,4	15,0
Novembre	24,87	33,0	15,2
Décembre	27,22	34,0	20,4
Catamarca.			
Janvier	»	»	»
Février	»	»	»
Mars	»	»	»
Avril	»	»	»
Mai	»	»	»
Juin	8,12	17,2	2,0
Juillet	14,83	27,0	5,8
Août	16,43	30,0	7,6
Septembre	21,16	34,0	12,4
Octobre	21,38	34,0	13,0
Novembre	»	»	»
Décembre	»	»	»
Santiago del Estero.			
Janvier	»	»	»
Février	»	»	»
Mars	»	»	»
Avril	»	»	»
Mai	»	»	»
Juin	10,32	23,0	0,3
Juillet	16,67	29,2	2,8
Août	17,19	32,2	4,5
Septembre	20,13	36,9	8,3
Octobre	22,67	40,0	14,6
Novembre	24,36	39,7	14,4
Décembre	28,20	40,7	17,2

MOIS et POINTS D'OBSERVATION	TEMPÉRATURE (CELSIUS) MOYENNE	MAXIMA	MINIMA
Tucuman.			
Janvier	25,54	38,4	10,9
Février	24,20	40,0	9,9
Mars	22,52	35,4	10,5
Avril	19,47	33,2	9,0
Mai	14,41	27,0	0,2
Juin	8,86	24,9	2,6
Juillet	14,52	28,0	0,7
Août	16,14	36,5	0,0
Septembre	19,23	39,3	7,0
Octobre	19,99	34,1	6,1
Novembre	21,95	31,9	11,0
Décembre	23,34	33,4	15,6
Rosario de la Frontera (Salta).			
Janvier	»	»	»
Février	»	»	»
Mars	»	»	»
Avril	»	»	»
Mai	»	»	»
Juin	10,32	29,0	3,0
Juillet	16,67	32,0	8,0
Août	»	»	»
Septembre	20,06	37,1	8,1
Octobre	20,93	25,0	9,3
Novembre	»	»	»
Décembre	»	»	»
Salta.			
Janvier	»	»	»
Février	21,99	31,0	15,0
Mars	20,21	27,0	15,2
Avril	»	»	»
Mai	»	»	»
Juin	»	»	»
Juillet	»	»	»
Août	13,98	28,0	4,0
Septembre	17,90	31,0	7,0
Octobre	19,62	31,8	12,2
Novembre	20,97	32,0	12,2
Décembre	20,04	32,2	15,0

LES PLUIES PENDANT L'ANNÉE 1888

POINTS D'OBSERVATION	JANVIER FÉVRIER et MARS	AVRIL MAI et JUIN	JUILLET AOUT et SEPTEMBRE	OCTOBRE NOVEMBRE et DÉCEMBRE	TOTAL de L'ANNÉE
	Millimètres.	Millimètres.	Millimètres.	Millimètres.	Millimètres.
Isla de los Estados	317,2	324,0	249,0	350,0	1240,2
Colonia Chubut	25,8	142,1	82,9	28,7	279,5
Viedma (Rio Negro)	»	»	»	»	»
Bahia Blanca (Buenos Aires)	119,6	74,6	68,3	124,7	387,2
Naposta (Bᵉ Aˢ)	326,8	233,5	193,6	226,6	980,5
Mar del Plata (Bᵉ Aˢ)	213,9	167,7	173,0	348,6	903,2
Tres Arroyos (Bᵉ Aˢ)	238,8	250,7	199,4	365,6	1054,5
Sauce Corto (Bᵉ Aˢ)	327,8	108,7	132,3	240,7	809,5
Pigüé (Bᵉ Aˢ)	307,8	81,3	69,0	198,1	656,2
Juarez (Bᵉ Aˢ)	203,0	279,2	210,1	233,0	925,3
Curumalan (Bᵉ Aˢ)	289,9	110,8	75,7	242,9	719,3
La Gama (Bᵉ Aˢ)	186,7	90,2	127,0	263,1	667,0
Tandil (Bᵉ Aˢ)	86,4	184,7	224,5	169,1	664,7
Ayacucho (Bᵉ Aˢ)	154,9	206,4	227,3	132,5	721,1
Olavarria (Bᵉ Aˢ)	91,4	109,3	184,5	288,8	674,0
Maipu (Bᵉ Aˢ)	196,8	209,6	216,9	218,7	842,0
Azul (Bᵉ Aˢ)	156,5	134,6	330,5	707,7	1329,3
Villanueva (Bᵉ Aˢ)	204,3	167,4	150,9	260,6	783,2
Dolores (Bᵉ Aˢ)	273,0	220,6	258,0	121,8	873,4
Cachari (Bᵉ Aˢ)	114,2	196,6	225,3	380,5	916,6
Guerrero (Bᵉ Aˢ)	255,8	131,0	237,8	231,9	856,5
Las Flores (Bᵉ Aˢ)	156,0	236,9	220,8	298,0	911,7
Salado (Bᵉ Aˢ)	262,7	156,9	152,3	268,5	840,4
Chascomus (Bᵉ Aˢ)	239,3	198,9	196,1	274,9	909,2
Ranchos (Bᵉ Aˢ)	236,2	144,0	149,5	323,7	853,4
Jeppener (Bᵉ Aˢ)	202,0	181,3	245,1	327,2	955,6
San Vicente (Bᵉ Aˢ)	193,5	132,5	221,9	417,7	965,6
Estancia San Juan (Quilmes)	287,4	150,0	350,4	393,4	1181,2
Lomas (Bᵉ Aˢ)	235,7	134,9	297,7	338,6	1006,9
Plaza Constitucion (Bᵉ Aˢ)	130,6	165,1	331,9	404,9	1032,5
Matanzas (Bᵉ Aˢ)	337,7	160,3	280,6	295,6	1074,2
Hernandarias (Entre Rios)	148,8	25,4	110,7	129,9	380,8
Goya (Corrientes)	212,4	208,2	251,2	463,2	1135,0
Corrientes	150,0	208,2	112,3	463,4	933,9
Formosa	156,9	190,0	205,0	468,5	1015,0
San Marcial (Entre Rios)	120,1	90,7	260,9	350,1	821,8
Concordia (Entre Rios)	108,8	145,8	491,8	294,5	1040,9
Rosario de Santa Fe	118,0	93,0	85,1	411,5	707,6

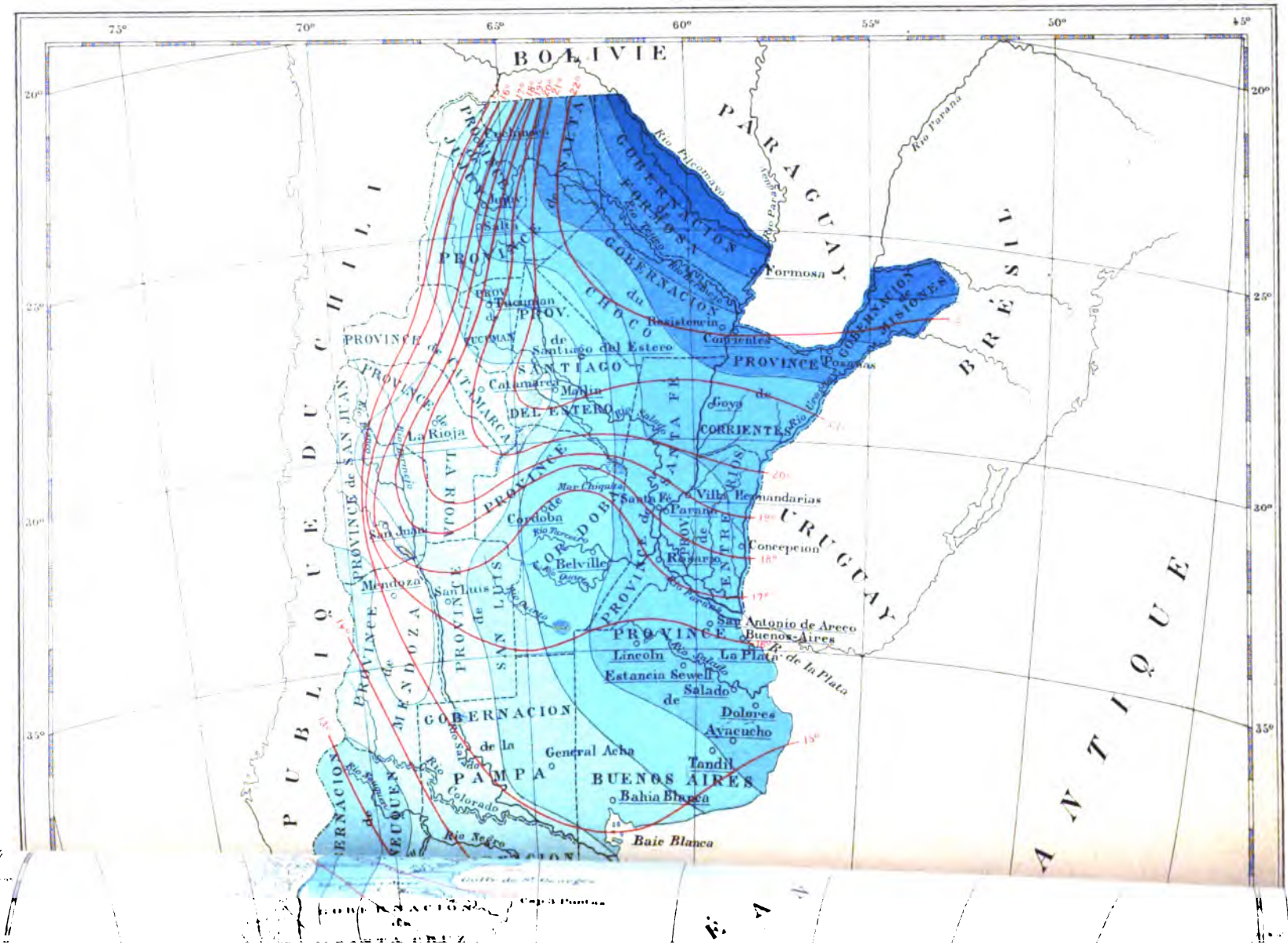

BOLIVIE
PARAGUAY
BRÉSIL
URUGUAY
PUBLIQUE DU CHILI
ANTIQUE
Rio Pilcomayo
Rio Parana
Formosa
GOBERNACION FORMOSA
GOBERNACION du CHOCO
Resistencia
Corrientes
GOBERNACION de MISIONES
Posadas
PROVINCE de CORRIENTES
Goya
Villa Hernandarias
Concepcion
Rosario
Santa Fé
Parana
PROVINCE de SANTA FE
PROVINCE de ENTRE RIOS
Mar Chiquita
Cordoba
Belville
PROVINCE de CORDOBA
PROVINCE de SAN LUIS
San Luis
Mendoza
PROVINCE de MENDOZA
San Juan
PROVINCE de SAN JUAN
La Rioja
PROVINCE de LA RIOJA
Catamarca
Mailin
PROVINCE de CATAMARCA
Santiago del Estero
PROV. de SANTIAGO DEL ESTERO
Tucuman
PROV. de TUCUMAN
Salta
PROVINCE de SALTA
Jujuy
PROVINCE de JUJUY
Cuchinoca
San Antonio de Areco
Buenos-Aires
R. de la Plata
La Plata
PROVINCE de BUENOS AIRES
Lincoln
Estancia Sewell
Salado
Dolores
Ayacucho
Tandil
Bahia Blanca
Baie Blanca
General Acha
GOBERNACION de la PAMPA
Rio Colorado
Rio Negro
Rio Salado
Rio Parana
Rio Uruguay
Rio Salado
Rio Tercero
Rio Quarto
Rio Dulce
Rio Salado
Rio Negro
Rio Salado
Rio Parana
Rio Uruguay
Rio Salado
Rio Colorado
Rio Negro
Cap 3 Puntas
75°
70°
65°
60°
55°
50°
45°
20°
25°
30°
35°

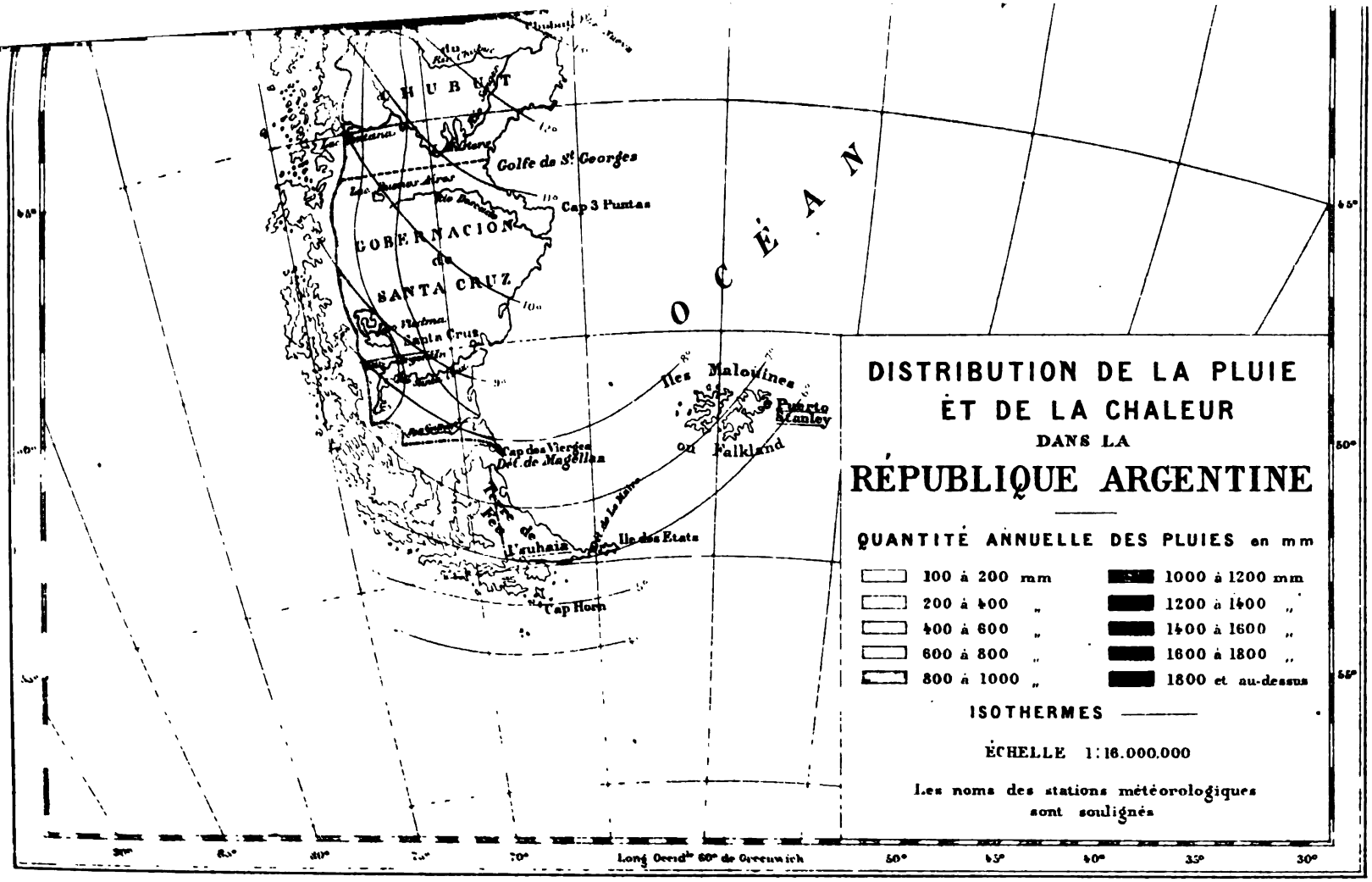
DISTRIBUTION DE LA PLUIE
ET DE LA CHALEUR
DANS LA
RÉPUBLIQUE ARGENTINE
QUANTITÉ ANNUELLE DES PLUIES en mm
100 à 200 mm
200 à 400 „
400 à 600 „
600 à 800 „
800 à 1000 „
1000 à 1200 mm
1200 à 1400 „
1400 à 1600 „
1600 à 1800 „
1800 et au-dessus
ISOTHERMES
ÉCHELLE 1:16.000.000
Les noms des stations météorologiques sont soulignés
OCÉAN
CHUBUT
GOBERNACION de SANTA CRUZ
Golfe de St Georges
Cap 3 Puntas
Santa Cruz
Iles Malouines ou Falkland
Puerto Stanley
Cap des Vierges
Dét. de Magellan
Terre de Feu
Ile des Etats
Cap Horn
Long Occidle 60° de Greenwich
70°
50°
45°
40°
35°
30°

POINTS D'OBSERVATION	JANVIER FÉVRIER et MARS	AVRIL MAI et JUIN	JUILLET AOUT et SEPTEMBRE	OCTOBRE NOVEMBRE et DÉCEMBRE	TOTAL de L'ANNÉE
	Millimètres.	Millimètres.	Millimètres.	Millimètres.	Millimètres.
Roldan (Santa Fé)	187,3	73,3	72,9	480,6	814,1
Carcarana (Santa Fé)	96,6	74,8	58,8	258,6	488,8
Canada de Gomez (Santa Fé)	127,7	87,0	60,4	460,9	736,0
Armstrong (Santa Fé)	125,1	125,0	14,0	195,0	459,1
General Roca (Cordoba)	43,4	29,6	45,5	347,5	466,0
Leones (Cordoba)	71,2	76,2	52,5	269,8	469,7
Belle Ville (Cordoba)	56,2	10,2	22,4	144,6	233,4
Ballesteros (Cordoba)	149,5	44,7	2,2	72,5	268,9
Villa Maria (Cordoba)	192,9	237,9	42,0	299,0	771,8
Chanares (Cordoba)	185,5	15,0	19,8	98,0	318,3
Oncativo (Cordoba)	196,0	18,5	2,0	»	216,5
Rio Segundo (Cordoba)	197,9	0,0	8,6	105,4	311,9
Cordoba	211,9	69,3	9,5	239,5	530,2
Las Selvas (Cordoba)	198,1	173,0	11,8	»	382,9
Paramillo de Uspallata (Mendoza)	98,3	29,5	109,5	21,1	258,4
San Juan	64,5	0,0	0,2	23,3	88,0
San José (Tucuman)	103,1	0,0	0,0	»	103,1
La Madrid (Tucuman)	89,5	15,4	25,0	454,0	583,9
Simoca (Tucuman)	349,5	103,0	»	»	452,5
Rioja	»	9,0	6,2	139,1	154,3
Catamarca	»	0,0	0,0	34,7	34,7
Santiago del Estero	»	2,8	24,1	340,7	367,6
Zanjon (Santiago)	98,7	11,0	0,0	99,0	208,7
Tucuman	345,6	85,7	71,5	473,3	976,3
Tapia (Tucuman)	197,1	29,3	93,5	13,9	333,8
Alurralde (Tucuman)	337,9	13,0	»	»	350,9
Rosario de la Frontera (Salta)	»	11,6	23,9	29,8	65,3
Salta	252,5	»	0,0	363,6	616,1

L'AGRICULTURE

Il n'y a guère que onze années que les productions de l'agriculture argentine sont supérieures aux nécessités de la consommation. Les quantités de blé, par exemple, qui s'exportaient avant 1878 sont si minimes, qu'elles ne méritent pas d'être prises en considération. Eh bien, dans ces onze dernières années on arriva à exporter jusqu'à 237.865.925 kilos de blé (en 1887), 6.392.442 kilos de farine (en 1888), 361.844.305 kilos de maïs (en 1887) et 81.208.176 kilos de lin (en 1887).

Celui qui examinera ces chiffres trouvera peut-être que c'est aller un peu vite en si peu de temps.

Dans toutes les provinces l'on cultive la terre sur une plus ou moins grande échelle, mais principalement dans les provinces de Buenos Aires et de Santa Fé, comme le démontrent les chiffres suivants :

	SUPERFICIE DES CULTURES AGRICOLES	
	ABSOLUE	RELATIVE
Buenos Aires	932.591 hect.	3,1 0 0
Santa Fé	586.537 »	5,9 »
Entre Rios	136.151 »	1,7 »
Corrientes	46.631 »	0,5 »
Cordoba	234.395 »	1,3 »
San Luis	19.869 »	0,2 »
Mendoza	88.546 »	0,5 »
San Juan	79.715 »	0,8 »
La Rioja	22.217 »	0,2 »
Catamarca	44.618 »	0,5 »
Santiago	120.400 »	1,2 »
Tucuman	35.943 »	1,5 »
Salta	40.256 »	0,3 »
Jujuy	18.994 »	0,4 »
Gouvernement de Misiones	4.606 »	0,1 »
» Formosa	648 »	»
» Chaco	3.623 »	»
» Pampa	5.964 »	»
» Rio Negro	1.291 »	»
Totaux	2.422.995 »	1,1 »

Les gouvernements de Santa Cruz et de la Terre de Feu sont encore déserts. Dans le gouvernement de Neuquen, l'émigration chilienne, qui augmente chaque année, cultive les vallées des Andes, mais l'on n'a encore pu obtenir des renseignements officiels sur la superficie et le genre des cultures de cette région. Dans la vallée de Chubut (gouvernement du même nom) à environ 40 kilomètres au-dessus de l'embouchure du rio Chubut existe une colonie anglaise qui a 39.000 hectares de terrain dont environ 1.000 hectares sont cultivés, et dont la culture principale est le blé.

La superficie totale cultivée de la République occupait, en 1888, 2.422.995 hectares, soit 24.230 kilomètres carrés. Cette superficie est presque égale à la superficie totale de la province de Tucuman.

Comparée avec la superficie totale de la République, elle représente seulement un 0,008 0 0, mais si l'on fait abstraction des territoires déserts et de ceux qui n'envoyèrent aucun renseignement, comme par exemple les gouvernements de Neuquen et de Chubut, l'on obtient, comme superficie relative de l'agriculture argentine, un 1,1 0 0 de la superficie totale.

Cette superficie se trouve cultivée avec

	Hectares. a	100 a. Σ a.
Blé	815.438	33,7
Maïs	801.583	33,0
Luzerne	390.009	16,1
Lin	121.073	5,0
Orge	28.672	1,2
Vignobles	23.345	0,9
Canne à sucre	21.062	0,8
Pommes de terre	14.137	
Arachides	6.794	
Haricots	6.775	
Mandioca	4.742	
Patates	3.757	2,1
Alpiste	3.456	
Tabac	3.234	
Avoine	2.371	
Riz	1.286	
Légumes et cultures diverses	175.261	7,2
Totaux	2.422.995	100

Le blé, le maïs et la luzerne se cultivent dans toutes les provinces ; le lin, principalement dans les provinces de Buenos Aires et de Santa Fé; la vigne, dans toutes les provinces, mais plus particulièrement dans les régions des Andes ou dans les provinces de Mendoza, San Juan, la Rioja et Catamarca. La canne à sucre dans les provinces de Tucuman, Santiago, Salta, Jujuy et Corrientes et dans les gouvernements de Misiones, du Chaco et de Formosa. Le riz dans la province de Tucuman et le tabac plus particulièrement dans celles de Cordoba et de Tucuman.

Si aux chiffres précédents l'on ajoute les superficies occupées par les plantations d'arbres à savoir :

Buenos Aires	18.786	hectares.
Santa Fé	12.031	»
Corrientes	514	»
Mendoza	158	»
San Juan	584	»
La Rioja	28	»
Tucuman	98	»
Salta	1.028	»
Jujuy	8	»
Chaco	218	»
Formosa	54	»
Rio Negro	74	»
Misiones	40	»
Pampa	4	»
Total	43.652	hectares.

l'on obtient comme total de la terre cultivée le chiffre de 2.456.620 hectares.

Bien entendu que, dans les précédentes énumérations, qui ne sont pas d'une exactitude absolue, ne sont pas comprises les forêts naturelles qui, à l'exception de la province de Buenos Aires, couvrent une grande étendue dans toutes les autres et principalement dans les territoires du Chaco, de Formosa et de Misiones.

Les arbres, que l'on plante principalement dans toute la République, sont les pêchers, et dans les provinces de climat sous-tropical, c'est-à-dire celles du Nord, les orangers et les figuiers. La taille du bois du pêcher s'emploie comme bois, bien entendu dans les endroits où le combustible est rare, comme dans les pampas, et le fruit se mange soit frais, soit coupé en tranches que l'on fait sécher au soleil. Ainsi séché, il prend le nom de *orejon,* et sert comme dessert aux époques où il n'y a plus de fruits frais.

Dans les provinces du littoral, Buenos Aires, Santa Fé et Entre Rios les fréquents changements atmosphériques sont la base de l'agriculture; tandis que dans les provinces de l'intérieur, qui se distinguent par leur climat sec, l'on ne peut se livrer à l'agriculture, sans l'arrosage artificiel. Il est absolument indispensable pour rendre la terre productive, de profiter pour l'arrosage, des eaux fluviales. Les prairies naturelles sont rares dans cette région et c'est pour cela que l'on cultive la luzerne en si grande quantité, à force d'arrosage, dans les provinces méditerranéennes. Dans les champs de luzerne des provinces des Andes l'on engraisse le bétail qui doit ensuite traverser la Cordillère à destination du Chili, où il est consommé.

La superficie arrosée est dans les différentes provinces, suivant les documents du recensement, la suivante :

Buenos Aires..	115.351	hectares.	Salta.....	96.321	hectares.
Corrientes.....	18.893	»	Jujuy.....	67.271	»
San Juan.....	79.715	»	Misiones.....	92	»
Rioja.....	13.491	»	Pampa.....	58	»
Catamarca....	24.237	»	Rio Negro....	1.440	»
Tucuman.....	74.648	»			

Il est hors de doute que, dans les provinces de Tucuman, Salta et Jujuy, les trois assez riches en fleuves et cours d'eau, l'on a répondu à la question sur l'arrosage, dans le sens de la superficie susceptible d'être arrosée, et non dans le sens de la superficie qui profite réellement des bénéfices de l'arrosage. Je dis cela, parce que je vois que dans ces provinces la superficie arrosée est plus grande que la superficie cultivée. Il peut se faire également que l'excès d'arrosage soit employé pour fertiliser les terres destinées à former des prairies naturelles.

Les pr ovinces qui ne figurent point dans l'énumération précédente sont celles qui n'envoyèrent aucuns renseignements à ce sujet.

Les propriétés purement agricoles sont en général de peu d'étendue, tandis que celles qui sont destinées à l'élevage sont généralement grandes. Il arrive fréquemment que, dans les grandes propriétés d'élevage, l'on cultive le sol pour le compte du pro priétaire et même que l'on en afferme une partie plus ou moins étendue, que le fermier ensemence ensuite. Les petites propriétés agricoles, maisons de campagne et jardins maraîchers, pour la culture des légumes et des plantes sont généralement

situées aux environs des centres de population. Dans les provinces méditerranéennes, les cultures agricoles sont plutôt aux mains des propriétaires qu'affermées; tandis que le contraire se produit dans les provinces du littoral où l'on fait de la grande culture en affermant les terres.

Sur 24.209 propriétés rurales qui figurent dans le recensement de la province de Buenos Aires, 1.771 sont purement agricoles, 16.922 destinées à l'agriculture et à l'élevage et seulement 5.776 purement réservées à l'élevage.

Dans la province de Corrientes sur un total de 8.219 propriétés, 60 seulement sont purement agricoles, 6.559 destinées à l'agriculture et à l'élevage, et 1.600 particulièrement réservées à l'élevage.

Dans les autres provinces et sur les territoires nationaux, on observe les proportions suivantes :

	I	II	III	IV
San Luis	353	1.998	873	3.224
Mendoza	767	1.994	595	3.356
San Juan	679	3.273	185	4.137
La Rioja	222	1.918	85	2.225
Tucuman	258	2.752	732	3.742
Salta	152	1.515	166	1.833
Jujuy	106	850	216	1.172
Pampa	—	343	429	772
Rio Negro	—	114	112	226
Misiones	32	831	72	935
Chaco	25	252	50	327

Dans ce tableau les chiffres de la première colonne représentent les propriétés purement agricoles, ceux de la deuxième les propriétés d'agriculture et d'élevage, ceux de la troisième colonne les propriétés réservées seulement à l'élevage, enfin ceux de la quatrième, le nombre total.

Je dois dire que les renseignements, pris sur quelques-uns des départements des provinces méditerranéennes, manquent.

Dans les provinces de Buenos Aires, Santa Fé, Entre Rios et Cordoba la formation de ce que l'on appelle colonies (Santa Fé, Entre Rios et Cordoba) et centres agricoles (Buenos Aires) prend chaque jour une plus grande extension. Cette institution se développe simplement de la manière suivante: une personne quelconque divise le sol de sa propriété, ou le terrain qu'un gouvernement, soit national soit provincial, lui a cédé à certaines conditions, en lots de 20, 25 ou 30 hectares, pour les vendre aux agriculteurs qui émigrent continuellement dans les endroits où il trouvent certaines facilités de payement. On conserve alors un ou plusieurs lots des terrains ainsi divisés pour former un centre de population.

C'est ainsi que la spéculation privée a créé dans la province de Santa Fé en un temps relativement court (la première colonie *Esperanza* date de 1857) 190 colonies agricoles plus ou moins étendues et peuplées. Santa Fé doit à cette institution,

qui donna lieu à la subdivision de son sol, tous ses progrès et sa prospérité actuelle.

La province d'Entre Rios compte cinquante de ces colonies, presque toutes de création récente, à l'exception de celle de *San José*, dans le département de Colon et d'où sortit la ville florissante de Colon. La colonie de San José est encore plus ancienne que celle d'Esperanza puisqu'elle fut fondée en 1853 c'est-à-dire quatre ans avant cette dernière.

La province de Cordoba compte trente-une colonies, presque toutes de création récente. Finalement dans la province de Buenos Aires, la loi provinciale du 25 novembre 1887 introduisit une institution analogue, sous le nom de *centres agricoles*. Vers la fin de 1888, soixante centres agricoles étaient en voie de formation.

Comme le lecteur étranger peut avoir intérêt à connaître la législation des centres agricoles, je joins ici *in extenso* la loi et la réglementation qui les régissent.

LOI SUR LES CENTRES AGRICOLES

Le Sénat et la Chambre des Députés de la province de Buenos Aires sanctionnent avec force de

Loi.

ARTICLE PREMIER. — Le Pouvoir exécutif procédera à la formation et à l'organisation des centres agricoles dans la province, en prenant pour base les terrains qui entourent les stations de chemins de fer qui n'auraient point à l'époque un centre de population agricole, et qui, étant susceptibles d'être cultivés, se trouvent situés hors d'un rayon de 100 kilomètres de la capitale fédérale.

ART. 2. — D'après l'article précédent est déclaré propre à la culture un périmètre de 2.699 hectares, 84 ares, 16 centiares de terres au moins, environnant les stations dont parle l'article précédent.

ART. 3. — Les centres agricoles, créés suivant la précédente loi, pourront se former soit par expropriation faite par le P. E. suivant la loi générale respective, soit par l'initiative d'entreprises ou de particuliers propriétaires des terrains mentionnés, qui ne se soumettront point aux dispositions de cette loi.

Le P. E. pourra user du droit d'expropriation auquel se rapporte cet article, pendant une durée de deux ans.

ART. 4. — Pour déterminer la manière de mener à bien la formation des centres agricoles, le P. E. invitera les propriétaires des terrains choisis à cet effet à faire connaître dans le mois qui suivra, s'ils sont disposés à accomplir les ordonnances de cette loi, et, à cet effet, ils en recevront une copie légalisée.

Art. 5. — Si les propriétaires mentionnés se refusaient à effectuer ces travaux pour leur compte, ou ne répondaient point dans la limite de temps voulu, limite pouvant être prorogée dans certains cas par le P. E., il sera autorisé à l'expropriation après enquête du Bureau de l'agriculture qui fera dans le plus bref délai un rapport sur la qualité des terrains.

Art. 6. — Le P. E. aura faculté pour supprimer les stations des chemins de fer de l'État lorsque les propriétaires des terrains voisins se refuseront à former des centres agricoles, ou que leur organisation serait trop onéreuse pour l'État ou enfin que ces terrains se trouveraient être impropres à la culture.

Art. 7. — Création d'un Bureau de l'agriculture, chargé de la direction immédiate des centres agricoles, répartissant les terrains vendus à leurs acheteurs respectifs, informant le gouvernement de la marche de ces centres et exerçant les fonctions que lui attribue la présente loi, d'accord avec les instructions établies dans le règlement général.

Art. 8. — La direction supérieure du Bureau de l'agriculture sera à la charge d'un directeur général et d'un conseil composé de quatre membres nommés par le P. E.

Art. 9. — De droit seront également membres du conseil, avec voix et vote dans les décisions, les gérants des chemins de fer de la province, dont les compagnies auront accordé la remise à laquelle se rapporte l'article 22 dans les zones colonisées et qui seront invités par le P. E. à faire partie de ce conseil.

Art. 10. — Le Bureau de l'agriculture, tant qu'il n'entrera pas dans le budget général, aura le personnel suivant : un directeur général ayant une mensualité de 400 piastres, un secrétaire comptable avec 200, trois inspecteurs avec 150 et trois auxiliaires avec 80.

Art. 11. — Le Bureau de l'agriculture tiendra des registres où l'on inscrira : les ventes de terrains faites par le P. E. ainsi que celles effectuées ensuite par les acheteurs ; la production annuelle de chaque centre agricole ; les rapports qu'il remettra pour fixer le taux de l'escompte de la banque.

Il tiendra également un livre à souche pour l'expédition des billets auxquels se réfèrent les articles 18 et 24, et formera la statistique annuelle correspondante sur la population et la production des centres.

Sur un registre spécial il inscrira les contrats conclus avec des entreprises particulières, les concessions faites par celles-ci et les rapports que doit remettre le Bureau aux acquéreurs de ces terrains.

Art. 12. — Le Bureau de l'agriculture interviendra dans tous les dossiers faits, aussi bien pour les centres agricoles formés officiellement, que pour ceux organisés par des entreprises particulières.

Art. 13. — Les inspecteurs du Bureau de l'agriculture visiteront au moins une fois par mois les centres agricoles, et informeront le directeur général de leur marche et de leur développement.

Art. 14. — Le Bureau de l'agriculture aura à sa charge la direction des colonies existantes et de celles qui se formeront, et il devra de plus propager l'émigration dans la province.

Centres agricoles formés par expropriations.

ART. 15. — Chaque fois que les propriétaires des terrains désignés par l'article 2 se refuseront à créer les centres agricoles ou chaque fois que le P. E. n'acceptera pas les offres d'entreprises disposées à les former pour leur compte, le P. E. procédera à l'expropriation du terrain nécessaire.

Cette expropriation terminée pour chaque centre agricole, le P. E. en fera effectuer une division convenable par le corps des ingénieurs, tout en réservant un certain nombre d'hectares autour des stations de chemins de fer pour former la base de la population urbaine.

ART. 16. — L'étendue de la disposition de chaque centre une fois approuvée, le P. E. hypothéquera le sol à la Banque hypothécaire, en attribuant à chaque hectare la valeur supposée qui lui correspond et en le mettant immédiatement aux enchères publiques.

ART. 17. — La vente des terres des centres agricoles se fera par les soins du Bureau de l'agriculture, les acheteurs payant la différence de prix qui pourrait se produire entre la valeur réelle et l'hypothèque et ayant le devoir de faire leur service depuis la date où aura été passé l'acte de vente.

ART. 18. — La vente dont parle l'article précédent une fois terminée, le Bureau de l'agriculture livrera aux acheteurs leurs terrains respectifs au moyen d'un billet signé par l'acheteur et le directeur général, qui indiquera le jour où commenceront les obligations de l'acheteur envers l'État et le jour où il commencera à jouir des bénéfices de cette loi. La possession sera concédée dans les dix jours qui suivront la signature de l'acte.

ART. 19. — Les acheteurs auront l'obligation de cultiver, au moins la moitié du terrain acheté, pendant trois ans, sous peine de voir retourner au fisc les terres non cultivées; toute transmission de terrain pendant le cours de ces trois années comportera également cette obligation.

ART. 20. — Le P. E. prendra ses mesures pour faire jouir les centres agricoles de la sécurité publique, et établira à cet effet dans chacun d'eux un officier de service avec les agents de police nécessaires.

ART. 21. — Chaque fois que la population agricole d'un centre dépassera cent cinquante personnes, la direction générale des écoles le dotera d'une école primaire, en proportionnant leurs bénéfices à l'augmentation de la population.

ART. 22. — Les propriétaires de terrains dans les centre agricoles jouiront d'un rabais de 25 0/0 sur les tarifs généraux pour le transport de leurs produits dans les chemins de fer de l'État; les agriculteurs, en général, dont les cultures se trouveraient hors du rayon prévu par l'article 1er, jouiront d'un rabais de 10 0/0 sur les tarifs généraux des transports des produits de l'agriculture.

ART. 23.— Le P. E. demandera à s'entendre avec les autres entreprises de chemins de fer de la province, pour obtenir ce rabais en faveur des agriculteurs.

ART. 24. — Pour rendre effectives les dispositions des articles précédents, chaque agriculteur devra indiquer la production qu'il désire faire transporter et

le lieu de destination, au Bureau de l'agriculture, qui vérifiera l'exactitude de la demande et, si le demandeur a rempli toutes les formalités de cette loi, lui délivrera un bulletin lui donnant faculté pour faire transporter ses produits avec le rabais indiqué.

ART. 25. — Les crédits accordés aux propriétaires des centres agricoles par la Banque de la province seront amortis en annuités de 10 0/0.

Pour que l'agriculteur puisse jouir de ce bénéfice, il lui faudra déclarer devant le Bureau de l'agriculture qu'il conserve les terrains et les destine à la culture, et d'après le rapport, remis par le Bureau, la Banque se trouvera accréditée pour lui accorder sous escompte la somme qu'elle jugera convenable.

ART. 26. — Les agriculteurs qui se trouvent en dehors du rayon des centres agricoles, qui sont propriétaires et qui cultivent chaque année au moins cent *cuadras* de terrain, jouiront du privilège accordé par l'article précédent.

Centres agricoles formés par des particuliers.

ART. 27. — Toute entreprise ou tout particulier, qui voudra prendre à sa charge la formation et l'organisation de centres agricoles, devra se présenter devant le P. E. et déclarer l'étendue des terrains possédés et s'engager à s'assujettir aux prescriptions de cette loi.

ART. 28. — La demande de présentation devra être accompagnée : 1° du titre de propriété de la terre ; 2° d'un plan, en double exemplaire, où l'on désignera les parties à vendre et sa subdivision, ainsi que la spécification des populations qui existent et la subdivision de la partie urbaine projetée; 3° de la valeur approximative du terrain destiné à former un centre agricole.

ART. 29. — La demande examinée par le corps des ingénieurs et le Bureau de l'agriculture, le P. E. autorisera la formation du centre agricole et l'entrepreneur commencera à jouir des bénéfices que lui accorde cette loi.

ART. 30. — Tout entrepreneur autorisé à former un centre agricole aura le droit d'hypothéquer à la Banque hypothécaire les terrains destinés à cet effet, pour une somme en cédules égale aux trois quarts de la valeur réelle, en attribuant à chaque partie la valeur proportionnelle correspondante, d'accord avec le conseil de la Banque.

ART. 31. — L'écriture d'hypothèque accordée, l'entrepreneur distribuera le terrain en concessions dans un délai de six mois, sous la condition expresse que ce terrain lui sera enregistré en tant que la moitié au moins en aura été cultivée pendant le délai de trois ans. Le manquement à cette prescription donnera droit au Bureau de l'agriculture de laisser sans effet en faveur de l'entrepreneur la succession sauf recours devant le P. E.

L'entrepreneur devra rendre compte au Bureau de l'agriculture de toutes les concessions qu'il fera.

ART. 32. — Passé le délai de trois ans prévu par l'article précédent l'entrepreneur accordera un enregistrement définitif des terres accordées aux concessionnaires.

ART. 33. — La culture de la moitié de la partie de terrain destinée à former un

centre agricole une fois justifiée, l'entrepreneur jouira des bénéfices établis par les articles 22 et 24 dans la forme et les conditions prescrites par eux.

Le concessionnaire de petites parties jouira des mêmes avantages lorsqu'il justifiera avoir cultivé la moitié de la partie achetée par lui.

Art. 34. — Les centres agricoles, organisés par des entreprises particulières, auront le même service de sécurité et d'éducation concédé par cette loi à ceux créés par le gouvernement.

Art. 35. — Pour l'accomplissement loyal des dispositions de cette loi, les entrepreneurs déposeront une caution fixée par le P. E. et qui reviendrait de droit au fisc dans le cas où ils ne rempliraient pas quelques-unes des clauses de la concession.

Art. 36. — Le P. E. est autorisé à modifier la forme de concession pour obtenir de cette façon les résultats prévus par cette loi.

Art. 37. — Les entreprises particulières faciliteront à l'agriculteur les instruments de travail et des avances de fonds dans la forme qu'ils jugeront la meilleure, en établissant d'un commun accord le mode de remboursement.

Art. 38. — Les entreprises ou les particuliers, qui s'obligeront envers le gouvernement à organiser un centre agricole, ne pourront en aucun cas transférer leurs droits et obligations à des tiers, à moins du consentement exprès du P. E.

Dispositions générales.

Art. 39. — Le terrain de chaque établissement aussi bien dans les centres officiels que dans ceux formés par des particuliers, ne pourra être moindre de 20 hectares ni être supérieur à 100.

Art. 40. — Chaque concessionnaire de terrains dans les centres agricoles ne pourra acquérir plus de trois établissements de 100 hectares, pendant les trois années où il est obligé de les cultiver. Les entrepreneurs pourront malgré cela cultiver pour leur compte pendant la première et la seconde année de la concession ceux qu'ils n'auront pu placer convenablement, restant dans l'obligation, ce délai écoulé, de les aliéner aux enchères publiques ou en vente privée.

Art. 41. — Les concessionnaires ne pourront transférer leurs propriétés sans justifier par un certificat de la Banque de la province le remboursement des crédits obtenus par l'amortissement établi pour cette loi.

Art. 42. — Tout acte de concession de terres, faite dans ces centres par l'État ou les entreprises, se délivrera sur papier libre, étant, par conséquent, exempt de tout droit de timbre, pour cette raison.

Art. 43. — Les officiers ministériels qui dresseront les actes de transfert de terrains dans les centres agricoles devront rendre compte au Bureau de l'agriculture de l'écriture qu'ils délivreront et cela dans un délai de dix jours après celui qui suivra la date de l'écriture.

En cas de contravention à la disposition de ce présent article, ils payeront pour la première fois une amende de deux cents piastres nationales et pourront en cas de récidive être révoqués par le P. E.

ART. 44. — Sont exempts de tous droits et contributions directes pendant un délai de trois ans, les habitants des centres agricoles formés d'après la présente loi; ils ne pourront, par conséquent, être inquiétés en aucune façon par n'importe quelle autorité de la province.

ART. 45. — Tout concessionnaire de terrains dans les centres agricoles aura le droit de voyager gratuitement deux fois par an sur les chemins de fer de la province; le bulletin nécessaire, qui sera personnel, sera délivré par le chef de gare de la station, sur la présentation de l'ordre remis par le Bureau de l'agriculture.

ART. 46. — Le P. E. s'entendra avec les autres entreprises particulières de chemins de fer de la province, pour obtenir les mêmes avantages pour les agriculteurs de centres formés sur leurs lignes respectives.

ART. 47. — Les propriétaires de champs ou les entreprises, qui désireraient former des centres agricoles en dehors des stations actuelles des chemins de fer de l'État, auront le droit de faire ordonner par le P. E. la création d'une station, après un rapport de la direction générale et en tant que les conditions imposées par les articles 28, 29 et 35 auront été remplies.

ART. 48. — Le P. E. facilitera la création de centres agricoles autour des stations qui pourraient s'établir dans la suite sur les nouvelles voies ferrées de la province.

ART. 49. — Le P. E. est autorisé à disposer des terrains publics en faveur d'entreprises particulières à un prix ne pouvant être inférieur à cinq piastres nationales l'hectare, ou à l'hypothèque dont ils sont grevés, et pour être destinés à la formation de centres agricoles, en rapport et dans la forme prescrite par la présente loi, ces mêmes entreprises restant dans l'obligation de rattacher ces terrains par des chemins de fer construits à leurs frais.

ART. 50. — Les frais, auxquels donne lieu cette loi, seront à la charge d'elle-même et couverts par les rentes générales.

ART. 51. — Le P. E. réglementera la présente loi.

ART. 52. — Malgré les obligations imposées au Bureau de l'agriculture de surveiller l'accomplissement des dispositions de cette loi, les municipalités des arrondissements respectifs devront informer le P. E. des fautes qu'elles pourraient y relever.

ART. 53. — Communiquez au P. E.

Fait dans la salle des sessions de la Législature de la province de Buenos Aires, dans la ville de la Plata, le vingt-deux novembre mil huit cent quatre-vingt-sept.

VICTOR DEL CARRIL	ALBERTO LARTIGAU
VICENTE A. MERLO	ARTURO UGALDE
SECRÉTAIRE DU S.	SECRÉTAIRE DE LA C. DES D.

La Plata, 25 novembre 1887.

Accomplissez, communiquez, publiez et insérez dans le R. O.

M. PAZ.
MANUEL B. GONNET.

RÉGLEMENTATION DE LA LOI SUR LES CENTRES AGRICOLES

La Plata, 27 décembre 1887.

D'après les dispositions de l'article 51 de la loi sur les centres agricoles, le Pouvoir exécutif décrète :

ARTICLE PREMIER. — Aux termes de la loi sur les centres agricoles, l'on distinguera les groupes suivants de colonies et d'établissements consacrés à l'agriculture :

1° Colonies formées par les propriétaires des terrains adjacents aux stations actuelles et futures de chemins de fer qui traversent la province ;

2° Colonies formées par des particuliers ou des entreprises, sur des terrains achetés autour des stations construites ou à construire ;

3° Colonies officielles sur des terrains expropriés, adjacents aux stations actuelles ou à celles qui s'établiront dans la suite ;

4° Colonies particulières sur des terrains adjacents aux voies ferrées qui existent, et situées entre deux stations ;

5° Colonies particulières sur des terrains publics, avec obligation de relier ces centres, par des embranchements, aux plus proches voies ferrées traversant la province ;

6° Colonies particulières dont l'établissement a été conclu avec le gouvernement de la province par des entreprises de colonisation ;

7° Cultures de plus de cent *cuadras* carrées, en dehors du rayon des colonies.

ART. 2. — Sera considérée comme cultivée, aux termes de la loi, toute la superficie qu'occupent :

1° Les habitations des colons et de leur famille ;

2° Les moteurs, instruments, machines, ustensiles et matériaux destinés à la culture du sol : semences, engrais, arrosage, transports, récolte et transformation des produits agricoles ;

3° Les constructions rurales comme les entourages, chemins, abreuvoirs, galpones, greniers, étables, pallissades ;

4° Les cultures de céréales, légumes, tubercules, plantes horticoles, fourragères, textiles, oléagineuses, pour la teinture, etc. ;

5° Les arbres fruitiers des forêts ou d'une utilité spéciale.

ART. 3. — La superficie des prairies artificielles, comme celle de toute culture ayant nécessité des engrais, ou des travaux de défrichement, dessèchement, bénéficiera d'un vingt ou cinquante pour cent d'augmentation sur son étendue réelle.

ART. 4. — Dans les colonies formées par des entreprises particulières, l'on pourra réserver un certain nombre de lots destinés exclusivement à l'arboriculture forestière.

ART. 5. — Le Bureau de l'agriculture comprendra trois sections :

1° La *direction générale*, de qui dépendront les deux suivantes, et qui aura à sa

charge l'intendance de tous les centres agricoles, la direction supérieure et l'exercice de toutes les fonctions relatives à la propagation de l'agriculture, de l'immigration et de la colonisation;

2° *L'inspection des centres agricoles* formant le ressort intermédiaire entre la direction générale et les colonies ou établissements agricoles et exerçant de plus toutes les fonctions mobiles et de propagande du Bureau ;

3° Le *secrétariat et la comptabilité*, chargés du régime intérieur, du mouvement administratif, de la comptabilité et des archives de toutes les répartitions.

Art. 6. — La direction générale sera constituée par le conseil, présidé par le directeur général, qui aura voix aux délibérations et droit de vote lorsqu'il y aura égalité de voix.

Art. 7. — Le conseil se réunira à dates fixes, et pourra être convoqué en session extraordinaire par le ministre des travaux publics et par le directeur général. Lorsque le ministre aura convoqué le conseil, il présidera de droit, et le directeur général aura droit de voix et de vote.

Art. 8. — Correspondent au conseil de l'agriculture :

1° Sanctionner toutes les réglementations ou dispositions de caractère général qui, sur l'agriculture, l'immigration ou la colonisation, auraient été projetées par l'un de ses membres, ou par le directeur général, et devant être ou non soumises à l'approbation du ministre ;

2° Considérer également, avant de les soumettre au gouvernement, tous les accords *ad referendum*, intervenus entre le directeur général et les entreprises de transports, ainsi que les dénonciations pour manquement à la loi pouvant entraîner la déchéance d'une concession, la révocation d'un privilège, ou le renvoi d'un employé;

3° Connaître les rapports trimestriels de l'inspection, du secrétariat et de la comptabilité, ainsi que le rapport semestriel qui en janvier et juillet doit être remis au ministre par le directeur général;

4° Solliciter du directeur général, ou par son entremise, tous les renseignements que puisse désirer l'un des directeurs ;

5° Prendre toutes dispositions nécessaires concernant le régime intérieur et rural des colonies et résoudre toute question que, bien que du ressort du directeur général, celui-ci croit devoir soumettre au conseil.

Art. 9. — Au sujet des colonies formées par les propriétaires ou par les entreprises qui auront acquis les terrains adjacents aux stations, l'on observe la procédure suivante :

1° La pétition présentée dans la forme prévue par l'article 28 de la loi sur les centres agricoles, après visa du titre par l'employé du gouvernement, sera soumise à un rapport fait par le Bureau de l'agriculture au secrétariat duquel on l'enregistrera sur un livre spécial et dont le contenu formera un dossier;

2° Le directeur général pourvoira à l'inspection du terrain, pouvant vérifier personnellement les renseignements sur la qualité, les conditions et la valeur du sol, et il remettra de suite le rapport au corps des ingénieurs avec les indications

nécessaires, afin que l'on fasse les réformes, d'accord avec un plan général adopté par le P. E. pour l'emplacement des centres ;

3° Dans les quinze jours qui suivront l'autorisation, l'entrepreneur ou propriétaire devra remettre trois copies de la concession, faisant connaître en même temps au Bureau de l'agriculture son désir d'hypothéquer le terrain et faisant joindre à la copie destinée à la Banque sa demande de prêt hypothécaire;

4° L'employé remettra immédiatement une copie de l'acte d'hypothèque au Bureau de l'agriculture qui inscrira sur ses livres les charges respectives du propriétaire ou de l'entrepreneur :

5° Dans les six mois qui suivront l'enregistrement de la concession ou celui de l'acte d'hypothèque, devront exister au secrétariat du Bureau de l'agriculture : les doubles des concessions particulières des parties louées et les contrats d'exploitation à la charge de l'entrepreneur ou du propriétaire des parties qui n'auront pu être louées;

6° Si après la première année on n'a point encore commencé de cultures dans les parties non louées, le directeur général ordonnera à l'entrepreneur ou au propriétaire de les faire vendre aux enchères publiques;

7° Si après la seconde année il se trouvait encore quelques parties non louées, le directeur général en ordonnera la vente immédiate à l'entrepreneur ou au propriétaire ;

8° Les trois années écoulées, le directeur général ordonnera l'inspection du centre agricole, ou le visitera personnellement. Si la moitié au moins du terrain se trouve cultivée, il autorisera l'enregistrement définitif en faveur des colons. Dans le cas contraire il en référera au conseil pour obtenir du gouvernement la révocation de l'autorisation ;

9° Tout ce qui concerne le régime intérieur et l'administration des colonies particulières sera soumis à la direction générale de l'agriculture ; et le directeur général, à son tour, prêtera son concours à toute initiative des entrepreneurs tendant à donner de l'impulsion aux travaux de la colonie, à en améliorer les cultures et à en faciliter les transports.

Art. 10. — Pour la formation des colonies officielles, l'on suivra la procédure suivante, sauf les modifications indiquées par la pratique :

1° Le Bureau de l'agriculture invitera les propriétaires des terrains situés aux environs des stations actuelles de chemins de fer et ceux qui s'établiront dans la suite hors du périmètre déterminé par l'article 1er de la loi sur les centres agricoles, à faire connaître s'ils sont disposés à destiner leurs terrains à la formation de centres agricoles;

2° Le directeur général, aidé des inspecteurs, déterminera les centres propre à former des centres agricoles, et devra en référer au gouvernement;

3° Le propriétaire des terrains ne se décidant pas à former une colonie et aucune entreprise particulière ne se présentant pour les acheter dans le but d'établir le centre agricole, le directeur général convoquera le propriétaire à une réunion du conseil où seront traitées les bases d'une expropriation extra-judiciaire, soumise seulement à l'approbation du gouvernement:

4° Dans le cas où le ou les propriétaires feraient défaut ou ne se mettraient point d'accord avec le conseil, le directeur général sollicitera l'expropriation en faisant un rapport sur la superficie, la qualité et la valeur des terrains ;

5° Dans les cas d'expropriation, un employé ou un avocat désigné *ad hoc* par le ministère représentera le gouvernement. Dans le cas où l'expropriation serait impossible ou préjudiciable, le directeur général de l'Agriculture demandera au gouvernement la suppression de la station pour la reporter sur un terrain voisin dont les propriétaires offriraient de plus grandes facilités pour la formation de centres agricoles ;

6° La copie de l'acte d'expropriation une fois aux mains du Bureau de l'Agriculture, le directeur général la remettra avec ses indications au corps des ingénieurs, qui la lui retournera avec un plan en double exemplaire de l'étendue et de la division du Centre Agricole ;

7° Avec le rapport du directeur général, qui gardera un des plans, le Ministère transmettra le dossier à la Banque hypothécaire afin d'établir l'hypothèque sur les terrains d'accord avec le directeur général sur le nombre de cédules correspondant à chaque établissement; la comptabilité du Bureau de l'Agriculture devra ouvrir un compte courant de cette colonie à la Banque hypothécaire qui à son tour remettra chaque trimestre à ce Bureau un état des amortissements correspondant à chaque établissement ;

8° Le terrain hypothéqué, le directeur général fera immédiatement aliéner ces établissements, il rendra compte au Conseil du résultat obtenu et délivrera de suite les titres de propriété aux acheteurs;

9° Après les trois années de possession, le directeur général délivrera les titres définitifs aux colons qui auront cultivé plus de la moitié du terrain qu'ils possèdent.

Art. 11. — Pour la formation des colonies particulières adjacentes aux voies ferrées, entre deux stations, l'on observera les mêmes règles que pour les colonies qui avoisinent les stations; il sera toutefois obligatoire pour le directeur général d'en faciliter les transports, soit en aidant à l'établissement de stations voisines, soit au moyen de charrettes, de canaux ou d'embranchements. Il faut bien comprendre que par colonies adjacentes aux voies ferrées l'on entend non seulement celles qui se trouvent sur l'un ou sur les deux côtés de la voie, mais encore celles qui ne sont pas éloignées de plus de vingt kilomètres de la ligne la plus proche.

Art. 12 — Toute colonie qui ne se trouvera point dans ces conditions, ou qui se formera en vertu de l'achat de terrains appartenant au fisc, fera l'objet, entre le P. E. et les entrepreneurs, d'un contrat dont la procédure et les conditions essentielles seront :

1° Que les entrepreneurs se présentent devant le P. E. pour faire connaître l'étendue et la situation des terrains qu'ils désirent coloniser, le prix qu'ils offrent de l'hectare, les délais et conditions de payement, l'obligation qu'ils vont contracter envers l'État, et les avantages qu'ils peuvent accorder aux colons ;

2° La pétition une fois examinée par le Bureau de l'agriculture, le P. E. fera taxer la terre que l'on désire acheter, et s'en rapportant à l'article 149 de la loi du 25 novembre 1887, en fera l'adjudication au prix qu'il juge convenable, prenant en

considération l'objet auquel on la destine, les obligations que s'impose l'entrepreneur et les travaux qu'il se promet d'exécuter dans les centres qu'il formera;

3° Une condition indispensable à l'adjudication pour centres agricoles de terres fiscales sera d'obliger les entrepreneurs à destiner quatre pour cent au moins de la terre adjugée, à des plantations d'arbres, qui seront soit réparties dans les centres, soit formant des forêts dont l'exploitation sera réservée;

4° La condition imposée par l'article précédent devra être intégralement remplie dans un délai de six ans à dater de l'époque de la concession;

5° Le P. E. interviendra par les inspecteurs du Bureau de l'agriculture, dans l'exploitation des forêts formées sur les concessions, à seule fin d'en empêcher leur déboisement complet;

6° Tout concessionnaire de terrains fiscaux devra construire à ses frais; avec droit d'exploitation, une voie ferrée reliant le centre agricole à l'une des voies ferrées qui existent, afin de faciliter le transport des produits aux marchés;

7° Pour se conformer à la clause précédente les concessionnaires devront présenter pendant la deuxième année de la fondation de chaque centre agricole, un plan du tracé de la voie qui sera soumis à l'approbation du P. E. qui signalera, sur chaque plan, le délai dans lequel devra s'effectuer la construction;

8° Le P. E. déterminera dans chaque contrat les garanties nécessaires à l'accomplissement des conditions stipulées.

Art. 13. — Le Bureau de l'agriculture examinera tous les contrats de colonisation, intervenant également dans ceux qui pourraient se conclure dans la suite, après rapport du directeur général.

Ce dernier, aidé par l'inspection, sera chargé de surveiller l'accomplissement de toutes les obligations contractées par les concessionnaires.

Art. 14. — Lorsqu'un établissement rural sollicitera un crédit de la Banque aux conditions des colons des centres agricoles, le directeur général, accompagné d'un inspecteur, vérifiera s'il se trouve ou non dans les conditions requises par la loi.

Art. 15. — Le directeur général de l'agriculture reste chargé de donner au secrétariat, à l'inspection et à la comptabilité, l'organisation la plus convenable pour atteindre le but que se proposent la loi sur les centres agricoles et le présent décret.

Art. 16. — Toutes les voies ferrées traversant la province donneront libre parcours au directeur général et à deux des inspecteurs, et la demande de permis de circulation devra être faite par le ministère pour les lignes qui ne sont point de sa dépendance.

Art. 17. — La comptabilité du Bureau de l'agriculture, en plus de la statistique coloniale, aura à sa charge la statistique de voisinages et celle du mouvement d'immigration des centres agricoles, ainsi que les comptes courants avec les Banques officielles et le local du Bureau.

Art. 18. — Le directeur général remettra mensuellement au ministère, un rapport complet du mouvement de fonds, de cédules et de passage du Bureau.

Art. 19. — Le directeur général, aidé des municipalités respectives, devra se

tenir au courant de la production de chaque colonie, et réparer toutes ses erreurs administratives ou judiciaires.

ART. 20.— Le directeur général de l'agriculture devra requérir, du directeur de l'instruction populaire et du chef de la police, les garanties nécessaires à la sûreté et à l'éducation des centres agricoles.

ART. 21. — Également, le directeur général de l'Agriculture comprendra dans ses rapports semestriels toutes les indications nécessaires à l'introduction dans le plan colonial en vigueur, des réformes conseillées par l'expérience et pouvant servir au développement de l'agriculture, de l'immigration et de la colonisation.

ART. 22. — Le présent décret, précédé de la loi qui le motive, et suivi de toutes les autres lois, décrets et ordonnances futurs, formera le Digeste de l'agriculture que publiera annuellement la direction générale.

ART. 23. — Communiquez, etc...

M. PAZ.
MANUEL B. GONNET.

Voici maintenant l'énumération des colonies agricoles et la superficie qu'elles occupent :

Province de Buenos Aires.

	Hectares.		Hectares.
Brandzen (Clotilde)	1.760	Junin	1.571
Cañuelas (Uribelarea)	3.092	Junin	4.212
Cañuelas (Santa Elena)	1.609	Junin	4.210
Cañuelas	805	Junin	3.418
Chascomus	4.199	Junin (El Chañar)	10.983
Onilmes	3.283	Junin (Gobernador Paz)	4.079
Rivadavia	11.816	Junin	5.400
San Vicente (Maximo Paz)	2.516	Nueve de Julio	9.299
Viedma (Tigre)	10.616	Nueve de Julio	8.542
Mercedes	3.923	Nueve de Julio	4.102
San Pedro	3.724	Nueve de Julio (Septimo)	5.397
Pergamino	1.657	Pehuajó (Nueva Plata)	16.000
Rojas	5.165	Lincoln	8.100
Rojas	5.756	Lincoln	8.909
Dolores	941	Lincoln	16.200
Dolores	5.548	Lincoln	2.117
Dolores (Coronel Aquino)	1.800	Lincoln	13.499
Tandil	6.353	Lincoln	12.501
Tandil	6.302	Villegas	16.955
Tandil	1.563	Saladillo	2.719
Ayacucho	2.730	Guamini	5.400
Dorrego	8.000	Guamini	5.400
Dorrego	10.800	Rauch (Santa Rosa)	12.560
Dorrego	8.100	Olavarria	11.146
Chacabuco	3.927	Tapalqué	11.700
Chacabuco (Las Toscas)	4.030	Bahia Blanca	10.125
Chacabuco (Felix Lynch)	2.380	Bahia Blanca	10.000

Province de Buenos Aires (*Suite*).

	Hectares.		Hectares.
Puan	9.049	Suarez	17.240
Puan	8.000	Suarez	10.799
Puan	8.000	Suarez	21.600

Province de Santa Fé.

Angeloni (Départ de la Capitale)	7.222	Castelar	6.400
Cayastacito	5.636	Castellanos	16.199
Emilia	10.732	Cavour	5.670
Guadalupe	8.100	Clara	23.425
1° de Mayo	1.600	Clucellas	12.149
Principe Umberto	4.083	Cello	6.750
San Justo	8.100	Colonizadora de Cordoba	7.070
San Martin	1.350	Compañia de Tierras	32.398
San Martin	10.799	Constanza	9.000
Sol de Mayo	2.700	Egusquiza	12.319
Tres Reyes	5.729	Elisa	21.207
Ureta	1.350	Enrique Sanchez	15.240
Alejandra (Départ de San Javier)	59.059	Esmeralda	21.599
Avellaneda	30.200	Esperanza	11.373
California	9.787	Eustolia	10.799
Florencia	80.000	Felicia	24.298
Francesa	8.100	Franck	7.593
Inglesa	1.350	Galvez	7.762
La Brava	6.400	Garibaldi	8.100
Las Garzas	28.000	Grulli	13.490
Las Toscas	4.900	Hipatia	13.499
Nuevo Torino	16.199	Humboldt	13.634
2a Reconquista	30.200	Humbult chica	1.350
Ocampo	80.000	Iturraspe	5.197
Piazza	14.400	Jacinto Araoz	22.474
Reconquista	10.799	Josefina	10.799
Romang	16.199	Larrechea	3.375
San Antonio	4.200	Lehmann	18.629
San Javier	10.799	Lorenzo Torres	12.486
Victor Manuel	14.400	Lopez	2.500
Adolfo Alsina (Départ de las Colonias)	18.859	Luis Viale	11.474
Aldao	11.200	Maria Juana	5.400
Angélica	14.800	Maria Luisa	14.950
Alvaro Istueta	14.011	Matilde	10.124
Argentina	3.206	Maria	26.080
Ataliva	16.199	Merediz	4.674
Aurelia	7.020	Monigotes	205.006
Bauer y Siegel	18.899	Nueva	10.799
Bella Italia	16.199	Nuevo Torino	16.199
Bunge	12.201	N° 4	10.799
Carolina	5.400	N° 5	10.799

Province de Santa Fé (*Suite*).

	Hectares.		Hectares.
Monte Paraguayo	28.800	Lastenia	18.936
Monte Paraguayo al Norte	56.000	Larrechea	13.499
Pilar	16.199	La Algarroba	3.510
Piquete	1.012	Maciel	3.375
Pi y Margall	2.908	Maradona	3.000
Progreso	10.124	Margarita	8.100
Providenca	18.899	Oroño	5.703
Pujato	4.016	Ortiz	13.000
Pujol	9.618	Piamonte	10.799
Rafaela	15.659	San Genaro	10.799
Raquel	13.499	San Joaquin	3.645
Reina Margarita	16.199	San Jorge	13.000
Rivadavia	9.449	San Martin	14.849
Roca (Presidente)	22.139	Sastre	13.000
San Agustin	10.035	Thomas	10.790
San Carlos	30.036	Aldao (Départ d'Iriondo)	8.100
San Gerónimo	10.799	Amistad	12.014
San José	4.753	Armstrong	13.499
San Vicente	5.400	Bustinza	9.499
Santa Clara	16.199	Cañada de Gomez	35.857
Santa Clara de Buena Vista	9.449	Caracciolo	9.449
Santa Elena	16.788	Correa	10.799
Santa Maria	18.318	Germania	59.481
Saguier	15.659	Jewel	16.199
Santurce	10.799	Larguia	9.112
Sarmiento	10.799	Marull	4.050
Sauce y Lubary	7.171	Montes de Oca	8.100
Souto Mayor	16.199	Rodrigañez	2.700
Sunchales	27.300	Santa Isabel	17.549
Susana	21.869	Santa Teresa	14.874
Tunas (Las)	6.378	Tietjen	3.359
Umberto I°	16.199	Tortugas	10.796
Vila	16.199	Union	5.400
Virginia	9.000	Wheelwright	10.799
Cayastá (Départ de San José)	8.100	Arequito (Départ de San Lorenzo)	12.900
Helvecia	17.718	Arteaga	8.100
Santa Rosa	18.899	Candelaria	26.998
San José	18.224	Carcarañá	21.295
Aldao (Départ de San Gerónimo)	13.499	Clodomira	21.599
Belgrano	10.799	Iriondo	10.799
Bauer	2.700	Jesus Maria	11.474
Cárcano	5.400	J. M. Ortiz	4.400
Concepcion	13.000	Pellegrini	8.000
Corondina	1.750	Pampa	2.800
Elisa	2.700	Piamontesa	6.000
Gessler	6.750	Republica	3.200
Jrigoyen	8.100	Roca (General)	18.899

Province de Santa Fé (*Suite*).

	Hectares.		Hectares.
Roldan	10.799	Sauce (Dépar^t de Rosario)	2.167
San Gerónimo	10.799	Augier (Dépar^t de Gl. Lopez)	7.700
San José	7.000	San Urbano	479
San Lorenzo	21.599	Teodolina	1.961
Santa Catalina	6.000	Venado Tuerto	304
Toscana	9.900	Villa Constitucion	2.700
Urquiza	5.600		

Province d'Entre Rios.

Cerrito (Dépar^t du Paraná)	2.700	Nueva Roma	600
Crespo	5.400	San Carlos	500
Brugo	4.515	Capraia	140
Florentina	2.500	Ejido (Dépar^t de Gualguaychú)	8.100
Hernandarias	10.800	Moran	2.715
Santa Maria	2.700	Sarandi	500
Villa Urquiza	10.800	Santa Maria	400
Municipal	10.862	Loreto Vela	250
Auli	3.030	Santa Valentina	848
Argentina	800	Basavilbaso	2.952
Meron	2.690	Spangenberg	5.400
Cuesta	2.700	Perfeccion (Dépar^t de l'Uruguay)	1.629
San José (Dépar^t de Colon)	13.800	Caseros	17.820
Nueva	5.400	Rocamora	509
Hugues	373	Ejido (Dépar^t de Nogoyá)	5.400
Pereyra	380	Sauce	2.700
San Anselmo	913	Nueva (Dépar^t de Tala)	6.000
San Juan	906	Federal (Dépar^t de Concordia)	12.400
Santa Rosa	302	Libertad (Dépar^t de la Federacion)	11.120
Sol de Mayo	3.424	Ejido	10.400
Granja (Dépar^t de Gualguay)	300	Mandisobi	10.400
Retiro	2.700	Belga (Dépar^t de Villaguay)	8.100
San Antonio	165	Nueva Alemania	2.700
El Paraiso	165	Alvear (Dépar^t de Diamante)	21.600
San Martin	1.625	Ejido	10.400

Province de Cordoba.

Sampacho	17.700	Espinillo	13.528
Chacabuco	21.644	Adela	6.087
Sarmiento	11.400	Marcos Sastre	15.000
Maipú	21.644	Juarez Celman	50.053
Tortugas	16.233	Olmos	32.129
Garibaldi	5.421	Montes Grandes	9.737
Santa Cecilia	4.058	Cordoba	10.822
Los Angeles	24.350	Leones	—

Province de Cordoba (*Suite*).

	Hectares.		Hectares.
Elisa	26.921	Freire	21.645
Tixier	4.143	Luxardo	10.822
Italiana	2.367	Monte del Toro	5.411
San Francisco	21.645	Arruíó	5.411
Iturraspe	21.645	Caroya	7.025
Malbertina	10.822	Villa Maria	4.396
San Pedro	16.233	Velez Sarsfield	4.210
Milessi	20.749		

A cette longue énumération de colonies il faut ajouter celles que le gouvernement national fit tracer à différentes époques dans les gouvernements, telles que : Candelaria et Santa Ana sur le territoire de Misiones; Formosa, sur le territoire du même nom ; Resistencia, dans le Chaco ; Linares, Conesa, Général Roca, Bajada del Turco, Juntas des Limay et Chelforó dans le gouvernement du Rio Negro.

Je n'ai fait cette longue énumération que dans le seul but de montrer au lecteur l'intérêt qui s'est développé dans la République Argentine pour la culture du sol. La population de toutes ces colonies n'est pas à beaucoup près celle qu'elles pourraient contenir, mais il est hors de doute que, si l'immigration continue dans les mêmes proportions, l'époque n'est pas éloignée où elles formeront des centres ruraux assez importants. Comme les terrains sont bon marché et les délais de payement commodes, les premières familles d'agriculteurs, qui arrivent dans une colonie, essayent naturellement de posséder beaucoup plus de terrain qu'elles n'en peuvent cultiver. Ainsi par exemple, dans la plupart des colonies nationales, les lots ont une étendue de 100 hectares. Une famille composée, par exemple, de cinq personnes ne peut, comme l'on comprend, cultiver un pareil terrain, elle en cultive la dixième partie et souvent moins et destine le reste à l'élevage, en changeant chaque année, si cela est possible, dans le même lot, la situation de la partie qui doit être cultivée. L'augmentation de la population et la nécessité toujours croissante de tirer du terrain le plus grand parti possible amèneront avec le temps de nouvelles subdivisions du sol jusqu'au moment où l'équilibre s'établira entre les nécessités réelles et véritables de l'agriculteur et l'étendue de la petite propriété. Ceux qui arrivent maintenant et ceux qui arriveront encore pendant quelques années sont naturellement ceux qui profiteront des conditions favorables permettant à l'agriculteur européen de se rendre possesseur du terrain dont il a besoin.

Aujourd'hui on lui vend à crédit le terrain, les instruments de travail et les animaux, on lui avance les vivres pendant la première année, et il est exempt de la cote personnelle dans les années de mauvaise récolte. Dans quelques années peut-être, ces libéralités n'auront plus raison d'être, et ceux qui désirent encore émigrer dans la République Argentine pour se livrer à l'agriculture feront bien d'avoir présent à la mémoire tous ces avantages.

L'époque des semences et des récoltes varie cependant, comme l'on comprend, dans les différentes provinces argentines, suivant le climat, qui, à son tour, est déterminé par leur situation géographique et la configuration de leur sol.

Dans la province de Buenos Aires, dans celles d'Entre Rios et de Santa Fé, l'on sème le blé, l'orge et l'avoine, de mai à juillet; le maïs, de septembre à novembre; la luzerne en avril et mai, septembre et octobre. L'on récolte le blé, l'orge et l'avoine en décembre et janvier; le maïs de février à avril, et la luzerne de novembre à avril.

L'époque des semences et des récoltes varie généralement très peu dans la partie peuplée de la République, parce que, si d'un côté les provinces du Nord ont dans les vallées un climat plus chaud que celles du Sud, il arrive de l'autre que sur les plateaux l'élévation du sol compense la moins grande obliquité des rayons solaires.

La canne à sucre se sème dans les provinces de Santiago, Tucuman, Salta, Jujuy et Corrientes et dans les gouvernements du Chaco, Formosa et Misiones de juillet à octobre et se récolte de juin à octobre de l'année suivante. Le riz se sème de septembre à octobre et se récolte de mars à mai. La mandioca se sème en juin et se récolte d'avril à mai.

Le sol, qui a encore peu perdu de ses phosphates naturels, donne en général si les pluies ne sont ni trop fortes ni trop rares, d'abondantes récoltes. Un seul inconvénient semble avoir été observé : c'est que la semence dégénère après un certain temps; se produisant ainsi qu'il a pu déjà être observé chez les animaux. Cette idée m'a été suggérée par une très sage mesure du gouvernement de Santa Fé, qui ordonna, il y a peu de temps, l'achat en Europe de grandes quantités de semences de blé, pour être distribuées aux cultivateurs. L'intention visible de cette mesure n'est autre que de contribuer à l'amélioration du grain qui, à ce qu'il semble, est devenu avec le temps trop léger.

Les rendements ordinaires du sol sont, par hectare :

	Kilos.		Kilos.
Blé	1.100	Tabac	850
Maïs égrainé	3.000	Canne à sucre	45.000
Lin	800	Luzerne sèche	2.500
Riz avec enveloppe	3.000	Alberges	1.200
Riz sans enveloppe	1.500	Haricots	1.200
Pommes de terre	12.000	Pois chiches	1.200

Ces rendements sont, bien entendu, les rendements moyens de terrains simplement bons, d'arrosages suffisants et d'une époque normale.

Les prix ordinaires qu'atteignirent, l'année précédente (1888), les produits agricoles sur la place de Buenos Aires, sont les suivants :

Luzerne, les 1000 kilos	$ 25.76	Semence de navet, le kilo	$ 0.048
Orge, les 100 kilos	2.81	Blé, les 100 kilos	4.61
Lin, le kilo	0.053	Son, le kilo	0.025
Maïs, les 100 kilos	3.36	Farine, les 100 kilos	10 »

La valeur du terrain varie beaucoup d'une province à l'autre et même dans une seule province, suivant la situation, la qualité du terrain et les distances. Ainsi, par exemple, tandis que le prix moyen des ventes en 1888 dans l'arrondissement de Patagones, dans la province de Buenos Aires, n'a point dépassé 4 piastres l'hectare, celui de l'arrondissement de Barracas a atteint 4.639 piastres, 83. La raison en est que l'arrondissement de Patagones se trouve à l'extrémité S.-O. de la province entre les rios Negro et Colorado, à la limite du gouvernement du Rio Negro, tandis que celui de Barracas est simplement séparé de la capitale de la République par le Riachuelo. Les arrondissements, où la terre vaut 100 piastres l'hectare et moins, sont en grand nombre. Dans les petits arrondissements qui entourent la capitale, les terrains sont déjà d'un prix si élevé, qu'ils ne servent plus pour l'agriculture; l'on n'y peut guère exploiter que l'horticulture ou le jardinage.

Dans la province de Santa Fé, les terrains sont en général moins chers que dans celle de Buenos Aires. Dans l'arrondissement de la capitale, au Nord, l'on obtient l'hectare, lorsque l'on achète de grandes propriétés, au prix de 2 piastres; tandis que dans celui de Rosario le prix moyen des ventes a été de 1488 piastres.

Dans la province d'Entre Rios qui possède le meilleur terrain de la République, recouvert de la plus épaisse couche végétale et où le pays est singulièrement favorisé par un réseau de fleuves et de cours d'eau, le prix de l'hectare est à la portée de toutes les bourses, puisque, sauf de rares exceptions, il n'atteint pas 50 piastres. J'appelle spécialement sur cette province l'attention des agriculteurs européens.

Dans la province de Corrientes la terre est également très bon marché. L'eau abonde et le sol est de bonne qualité. Le Nord de la province a un climat assez chaud. La valeur de l'hectare n'atteint pas en moyenne 20 piastres.

Dans la province de Cordoba, les terrains ne sont pas aussi bon marché que dans la précédente, tout au moins dans la partie frontière de Santa Fé. Dans celle de San Luis la terre est très bon marché, mais cette province a l'inconvénient de son climat sec. Les terrains ne pouvant profiter de l'arrosage artificiel sont très bon marché dans les provinces des Andes (Mendoza, San Juan, La Rioja et Catamarca), tandis que dans celles qui jouissent de cet avantage ils sont très chers.

Les tableaux qui suivent donneront au lecteur une idée plus précise de la valeur de la terre dans la République et c'est pour cela que je ne crois pas nécessaire d'insister davantage sur ce sujet.

LA VALEUR DE LA TERRE

Nota. — Les chiffres de la colonne « valeur déclarée » sont ceux qui ont été déclarés lors du recensement; tandis que ceux de la colonne « prix obtenu » représentent les prix moyens des ventes qui eurent lieu pendant l'année 1888.

ARRONDISSEMENTS ou DÉPARTEMENTS	VALEUR DÉCLARÉE — L'Hectare	PRIX OBTENU — L'Hectare	ARRONDISSEMENTS ou DÉPARTEMENTS	VALEUR DÉCLARÉE — L'Hectare	PRIX OBTENU — L'Hectare
Province de Buenos Aires.			**Province de Buenos Aires** (*Suite*).		
	Piastres.	Piastres.		Piastres.	Piastres.
Ajó	»	22,00	Lincoln	15,62	13,61
Alvear	16,83	18,30	Loberia	19,74	19,45
Alsina	7,67	»	Lobos	»	100,00
Arrecifes	98,98	»	Lomas de Zamora	»	262,82
Ayacucho	32,46	28,36	Lujan	69,40	98,74
Azul	30,24	45,66	Magdalena	80,66	25,04
Bahia Blanca	12,43	14,05	Marcoz Paz	213,43	187,00
Balcarce	25,96	36,33	Matanzas	382,87	902,05
Baradero	107,12	119,30	Mar Chiquita	»	»
Barracas	2464,58	4639,83	Mercedes	140,79	193,95
Bolivar	»	8,45	Merlo	257,00	181,44
Bragado	30,90	16,08	Monsalvo (Maipú)	32,02	»
Brandzen	73,11	90,65	Monte	51,70	34,04
Brown	334,86	»	Moreno	325,35	334,00
Cañuelas	152,00	93,01	Moron	702,00	625,86
Campana	48,70	90,00	Navarro	67,70	67,71
Cármen de Areco	134,77	»	Necochea	17,33	»
Castelli	»	80,00	Nueve de Julio	18,15	16,36
Chacabuco	46,60	77,64	Olavarria	15,08	14,24
Chascomus	77,30	112,08	Patagones	2,00	4,00
Chivilcoy	64,66	69,53	Pergamino	61,50	71,59
Conchas	»	184,00	Pila	21,90	115,00
Dolores	32,24	32,05	Pilar	207,73	223,13
Dorrego	17,18	»	Pringles	10,70	12,13
Exaltacion de la Cruz	121,80	91,18	Puan	9,49	9,35
Giles	90,22	137,22	Pueyrredon	»	56,97
Guamini	8,71	9,04	Quilmes	352	304,79
Juarez	8,06	19,49	Ramallo	67,63	69,53
Junin	36,60	63,03	Ranchos	59,16	91,56
La Plata	»	1215,40	Rauch	22,15	28,76
Las Heras	»	84,88	Rodriguez	»	166,35
Las Flores	28,14	27,12	Rojas	39,82	38,95

Province de Buenos Aires (*Suite*).

ARRONDISSEMENTS ou DÉPARTEMENTS	VALEUR DÉCLARÉE — L'Hectare	PRIX OBTENU — L'Hectare
	Piastres.	Piastres.
Saladillo	37,07	21,94
Salto	»	59,96
San Antonio de Areco	71,21	»
San Fernando	»	»
San Isidro	»	1995,26
San Martin	414,30	1080,00
San Nicolas	103,35	141,59
San Pedro	90,14	320,00
San Vicente	139,35	88,60
Suarez	16,71	17,73
Suipacha	88,32	150,40
Tandil	19,50	15,00
Tapalqué	15,21	31,09
Tordillo	23,13	»
Tres Arroyos	10,96	14,69
Trenque Lauquen	12,60	11,69
Tuyú	33,85	»
Vecino	25,36	»
Veinte y Cinco de Mayo	21,60	23,00
Villarino	»	6,68
Villegas	9,05	6,46
Zárate	189,20	199,54

Province de Santa Fé.

Depart de la Capitale	»	2,36
— de las Colonias	»	6,33
— Général Lopez	»	12,76
— Rosario	»	1488,00
— San Gerónimo	»	16,66

Province d'Entre Rios.

Colon	»	11,00
Concordia	»	19,34
Diamante	»	25,00
Feliciano	»	27,88
Gualeguay	»	25,77

Province d'Entre Rios (*Suite*).

	Piastres.	Piastres.
Gualeguaychú	»	22,00
La Paz	»	19,00
Nogoyá	»	23,00
Paraná	»	25,00
Victoria	»	12,00
Villagnay	»	10,00

Province de Corrientes.

Paso de los Libres	4,60	»
Curuzú-Cuatiá	5,40	6,00
Esquina	3,10	»
Mercedes	4,40	»
San Luis del Palmar	2,60	»
Goya	5,20	»
Sauce	6,00	»
Bella Vista	7,50	»
Caacati	3,60	»
San Cosme	2,80	»
Santo Tomé	4,30	»
La Cruz	3,25	1,65
San Miguel	2,20	»
Itati	3,20	»
Monte Caseros	4,90	»
San Roque	3,30	»
Lomas	12,30	»
Concepcion	2,60	»
Lavalle	5,35	»
Mburucuyá	3,00	»
Saladas	3,40	»
Empedrado	1,70	»
Ituzaingó	3,80	»

Province de Cordoba.

Rio Cuarto	»	9,45
Tercero Abajo	»	14,83
San Justo	»	9,25
Union	»	9,22

ARRONDISSEMENTS ou DÉPARTEMENTS	VALEUR DÉCLARÉE — L'Hectare	PRIX OBTENU — L'Hectare
Province de San Luis.		
	Piastres.	Piastres
Départ de la Capitale.	1,50	»
— Ayacucho.....	3,60	»
— Pedernera.....	2,40	2,00
— Pringles.....	1,70	»
— Chacabuco.....	3,10	»
— Belgrano.....	2,30	»
— San Martin....	2,00	»
— Junin.....	2,40	»
Province de Mendoza.		
Départ de la Capitale*	3364,20	»
— Junin*.....	169,20	»
— Tunuyan.....	4,60	»
— La Paz.....	1,80	»
— Lasheras.....	8,30	»
— Chacabuco.....	2,20	»
— Belgrano*.....	644,50	»
— Tupungato....	1,80	»
— Rivadavia.....	35,50	»
— Lujan.....	44,80	»
— Lavalle.....	4,50	»
— Maipú*.....	80,90	»
— San Martin*...	60,50	»
— Guaymallen*..	217,40	»
— Beltran.....	0,90	»
— 9 de Julio.....	4,60	»
Province de San Juan.		
Desamparados*.....	250,65	»
Pedernal.....	0,80	»
Iglesia.....	1,50	»
Angaco*.....	70,60	»
Valle Fertil.....	0,80	»
Caucete.....	29,60	»

ARRONDISSEMENTS ou DÉPARTEMENTS	VALEUR DÉCLARÉE — L'Hectare	PRIX OBTENU — L'Hectare
Province de San Juan (*Suite*).		
	Pastres	Piastres
Huanacache.....	0,60	»
Santa Lucia*.....	160,80	»
Pocitos*.....	123,00	»
Trinidad*.....	232,55	»
Concepcion*.....	308,90	»
Albardon*.....	111,00	»
Jachal.....	8,70	»
Province de la Rioja.		
Départ de la Capitale.	1,30	»
— Famatina*....	312,70	»
— Arauco*.....	68,30	»
— Juarez Celman.	5,30	»
— General Roca..	0,80	»
— San Blas de los Sauces*.....	124,75	»
— Chilecito*.....	84,10	»
— Rivadavia.....	1,00	»
— Lavalle*.....	128,00	»
— Belgrano.....	0,60	»
— Sarmiento*....	126,60	»
— Velez Sarsfield.	19,80	»
— Ocampo.....	0,90	»
— Castro Barros..	4,75	»
— San Martin....	1,00	»
Province de Catamarca*.		
Départ de la Capitale.	205,90	»
— La Paz.....	45,10	»
— Piedra Blanca.	205,90	»
— Paclin.....	167,80	»
— Ancasti.....	137,47	»
— Belén.....	161,20	»
— Alto.....	29,60	»

* Terrains bénéficiant d'un arrosage artificiel.

ARRONDISSEMENTS ou DÉPARTEMENTS	VALEUR DÉCLARÉE — L'Hectare	PRIX OBTENU — L'Hectare
Province de Catamarca (*Suite*).		
	Piastres. —	Piastres. —
Départ^t Poman.....	168,20	»
— Valle Viejo....	154,50	»
— Ambato.....	141,40	»
— Capayan.....	120,30	»
— Tinogasta.....	202,00	»
— Andalgalá.....	277,20	»
— Santa Rosa....	68,75	»
— Santa Maria...	205,90	»
Province de Santiago.		
Moyenne de tous les départements.....	»	1,50
Province de Tucuman.		
Départ^t de la Capitale.	34,50	»
— Rio Chico.....	42,40	»
— Leales.....	5,40	»
— Chicligasta....	29,00	»
— Monteros.....	14,75	»
— Graneros.....	1,30	»
— Famaillá.....	29,00	»
— Trancas.....	3,00	»
— Burruyacu.....	3,80	»
Province de Salta.		
Départ^t de la Capitale.	14,70	»
— San Carlos....	1,30	»
— Molinos.....	1,00	»
— Iruya.....	0,50	»
— Cachi.....	4,35	»
— Caldera.....	2,30	»
— Chicoana.....	3,55	»
— Cafayate.....	7,00	»
— Campo Santo..	3,50	»
— Guachipas.....	3,10	»
— Cerrillos.....	12,90	»

ARRONDISSEMENTS ou DÉPARTEMENTS	VALEUR DÉCLARÉE — L'Hectare	PRIX OBTENU — L'Hectare
Province de Salta (*Suite*).		
	Piastres. —	Piastres. —
Départ^t La Viña.....	2,20	»
— Rosario de la Frontera....	0,40	»
— Rosario de Lerma.....	1,40	»
— Anta.....	1,00	»
Province de Jujuy.		
Départ^t de la Capitale.	2,40	»
— Rinconada....	0,10	»
— Santa Catalina.	1,15	»
— Cochinoca.....	0,15	»
— Ledesma.....	0,25	»
— Perico de San Antonio.....	3,70	»
— Humahuaca....	1,80	»
— Yaví.....	0,65	»
— Tumbaya.....	0,30	»
— Valle Grande..	0,10	»
— Perico del Cármen.....	3,60	»
— San Pedro.....	1,15	»
— Tilcara.....	1,40	»
Gouvernement de Misiones.		
Départ^t de la Capitale.	0,90	0,95
— Concepcion....	0,50	
— San Javier.....	1,90	
— Corpus.....	6,10	
Gouvernement de Formosa.		
1er Département.....	1,15	»
Gouvernement du Chaco.		
Départ^t Solalindo.....	6,40	0,93
— Puerto Bermejo	0,90	

ARRONDISSEMENTS ou DÉPARTEMENTS	VALEUR DÉCLARÉE — L'Hectare	PRIX OBTENU — L'Hectare	ARRONDISSEMENTS ou DÉPARTEMENTS	VALEUR DÉCLARÉE — L'Hectare	PRIX OBTENU — L'Hectare
Gouvernement de la Pampa.			**Gouvernem. de la Pampa** (*Suite*).		
	Piastres —	Piastres —		Piastres —	Piastres —
1er Département.....	10,90	2,50 à 5,35	6e Département.....	3,90	2,50 à 5,35
2e —	6,70		7e —	2,15	
3e —	7,60		8e —	4,30	
4e —	4,00		9e —	4,45	
5e —	3,90		10e —	2,00	

En me basant sur les chiffres précédents, j'ai calculé la valeur de la propriété rurale dans la République en 1888, dans le tableau suivant :

	SUPERFICIE TOTALE en HECTARES.	VALEUR MOYENNE de L'HECTARE.	VALEUR TOTALE du TERRAIN.
Capitale de la République.....	18.141	61.065,48	1.107.788.907
Province de Buenos Aires.....	31.123.700	30,00	933.711.000
— Santa Fé.....	13.158.200	7,66	100.879.518
— Entre Rios.....	7.545.700	20,00	150.914.000
— Corrientes.....	8.114.800	2,94	23.832.452
— Córdoba.....	17.476.700	6,50	113.598.550
— San Luis.....	7.591.700	2,19	17.192.757
— Mendoza.....	16.081.300	2,28	36.724.516
— San Juan.....	9.750.500	2,22	21.684.681
— La Rioja.....	8.903.000	1,34	11.966.414
— Catamarca.....	9.064.400	1,78	16.191.501
Santiago.....	10.235.500	2,00	20.471.000
— Tucuman.....	2.419.900	7,35	17.545.396
— Salta.....	12.826.600	1,41	18.134.815
— Jujuy.....	4.528.600	1,70	7.621.212
Gouvernement de Misiones.....	5.395.400	1,02	5.509.964
— Formosa.....	11.567.100	1,00	11.567.100
— Chaco.....	12.483.400	1,09	13.582.048
— Pampa.....	14.491.900	2,78	40.362.429
— Neuquen.....	10.908.100	1,00	10.908.100
Rio Negro.....	21.216.300	1,00	21.216.300
— Chubut.....	24.733.100	0,50	12.366.550
— Santa Cruz.....	27.691.000	0,25	6.922.750
— Terre de Feu.....	2.104.800	0,10	210.480
	289.429.841	»	2.720.902.440

Le chiffre de 1.107.788.907 piastres correspondant à la capitale de la République est basé sur 6.949 ventes effectuées l'année précédente. Pour arriver à ce chiffre, j'ai vérifié la valeur moyenne du mètre carré dans chaque paroisse ; de la superficie totale, j'ai ensuite déduit le 15 0/0 pour les rues et les places, et j'ai enfin multiplié la superficie qui restait par la valeur moyenne du mètre carré respectif. L'on voit donc que j'ai procédé scrupuleusement. Les chiffres correspondant aux provinces de Buenos Aires, Santa Fé, Entre Rios et Cordoba sont également basés sur les ventes effectives. Les valeurs de Corrientes, San Luis, Mendoza, San Juan, La Rioja, Catamarca, Santiago, Tucuman, Salta, Jujuy, Misiones, Formosa, Chaco et La Pampa : je les ai calculées en me basant sur les déclarations faites par les propriétaires lors du recensement. Il est inutile de dire que je me suis abstenu de tout optimisme. Enfin les chiffres correspondant aux gouvernements de Neuquen, Rio Negro, Chubut, Santa Cruz et la Terre de Feu ne sont que présumés puisqu'ils sont basés sur une valeur moyenne hypothétique de l'hectare.

Le chiffre susceptible d'objections est celui de Salta, évidemment trop bas. L'hectare vaut sûrement dans cette province en moyenne 2 piastres, si celui de Jujuy vaut 15.70. Le chiffre peu élevé de Salta a pour cause principale la circonstance suivante : au moment où j'ai terminé la compilation de cet ouvrage je n'avais point encore obtenu les renseignements correspondant à quatre arrondissements de cette province parmi lesquels un très important, celui de Metan. La valeur de la propriété rurale de ces arrondissements aurait sans aucun doute haussé la valeur moyenne de l'hectare dans toute la province.

Il n'est peut-être pas exagéré d'estimer la valeur totale de la propriété rurale de la République à 3 milliards de piastres.

Le quart de la superficie totale des terrains affermés se trouve dans la province de Buenos Aires qui est la plus importante comme population, superficie et richesse. Une superficie de 7.494.997 hectares est répartie entre 9.053 locataires. Les superficies affermées sont en général d'une étendue considérable s'il s'agit de l'élevage du bétail, tandis qu'elles sont bien moins grandes lorsqu'on les destine à l'agriculture. Le prix annuel du fermage par hectare varie beaucoup, d'un arrondissement à l'autre, suivant la valeur de la terre. L'on peut toutefois considérer comme prix extrêmes le 3 et le 20 0/0 de la valeur du sol et comme prix moyen le 8 0/0. Les chiffres ne rentrant pas dans ces limites sont exceptionnels.

Ci-joint quelques détails sur les fermages. Le lecteur fera bien de comparer ces chiffres avec ceux correspondant à la valeur de la terre pour se donner ainsi, dans n'importe quel cas, une idée du revenu que donne le sol.

Je répète que quelques-uns de ces chiffres, comme ceux d'Ajó et d'Alvear, par exemple, ne sont qu'exceptionnels.

L'affermage des terres.

Province de Buenos Aires.

ARRONDISSEMENTS ou DÉPARTEMENTS.	NOMBRE de locataires.	EXTENSION EN HECTARES de la PROPRIÉTÉ affermée.	PRIX ANNUEL du FERMAGE.
			Piastres.
Ajó	19	11.186	10. » à 15. »
Alvear	101	192.885	6. » 8 50
Alsina	41	94.736	» 0.25
Arrecifes	40	47.045	3. » 6. »
Ayacucho	78	226.424	1.20 5. »
Azul	156	170.926	0.80 2.50
Bahia Blanca	110	323.362	0.12 0.80
Balcarce	58	56.867	3.20 7. »
Baradero	203	29.722	2.90 28. »
Barracas	186	3.536	26. » 92. »
Bolivar	79	244.460	0.35 0.60
Bragado	155	137.515	0.80 5.40
Brandzen	85	24.237	3. » 8. »
Brown	71	8.133	12. » 16.50
Cañelas	89	28.464	2. » 6. »
Campana	140	22.291	» 15. »
Carmen de Areco	30	14.371	2. » 4. »
Castelli	11	24.700	0.70 2. »
Chacabuco	161	88.138	3.50 14. »
Chascomus	100	105.377	2.70 7.60
Chivilcoy	691	139.751	2. » 7.60
Conchas	74	9.380	1. » 9. »
Dolores	60	14.241	1. » 3. »
Dorrego	49	176.912	0.50 6. »
Exaltacion de la Cruz	65	10.105	5. » 8. »
Giles	159	28.611	3. » 8. »
Guamini	75	643.019	1.70 4. »
Juarez	27	32.426	1.50 5. »
Junni	65	42.461	0.50 3.50
La Plata	125	27.857	1. » 40. »
Las Heras	76	13.876	» »
Las Flores	182	105.450	1. » 2. »
Lincoln	46	173.977	0.15 3. »
Loberia	53	203.414	0.50 1.30
Lobos	321	24.584	2. » 12. »
Lomas de Zamora	77	18.758	9. » 17. »
Lujan	175	15.929	6. » »
Magdalena	142	46.807	1.50 6. »
Marcoz Paz	68	13.948	7. » 8.50
Matauzas	86	17.486	3. » 18. »
Mar Chiquita	12	2.166	1.50 5. »
Mercedes	194	16.219	5. » 20. »
Merlo	82	10.596	7. » 11. »
Monsalvo (Maipú)	48	70.870	1. » 2. »

Province de Buenos Aires (*Suit e*).

ARRONDISSEMENTS ou DÉPARTEMENTS	NOMBRE de locataires	EXTENSION EN HECTARES de la PROPRIÉTÉ affermée	PRIX ANNUEL du FERMAGE
Monte	97	47.597	1.80 5. »
Moreno	127	6.342	4. » 9. »
Moron	47	4.288	12. » 17. »
Navarro	164	149.528	2. » 3.50
Necochea	66	219.942	0.30 5. »
Nueve de Julio	188	289.698	0.50 2.20
Olavarria	185	296.118	0.50 2.30
Patagones	»	»	»
Pergamino	94	39.487	1. » 7. »
Pila	59	64.853	1. » 4. »
Pilar	199	28.804	6. » 15. »
Pringles	46	151.944	0.40 1.60
Puan	37	272.578	0.30 0.60
Pueyrredon	54	98.222	0.75 2. »
Quilmes	315	20.558	4.10 17.30
Ramallo	103	35.966	2. » 10. »
Ranchos	75	28.073	2.30 4.70
Rauch	162	98.874	1.10 4.90
Rodriguez	187	9.454	»
Rojas	19	37.792	1. » 4. »
Saladillo	365	165.694	1.20 14. »
Salto	40	33.204	2. » 4. »
San Antonio de Areco	150	21.915	4. » 10. »
San Fernando	4	627	10. » 25. »
San Isidro	210	3.907	13. » 25. »
San Martin	78	23.379	12. » 28. »
San Nicolas	124	19.126	8. » 12. »
San Pedro	241	42.935	4. » 8. »
San Vicente	160	34.988	4. » 16. »
Suarez	27	219.800	1. » 1.40
Suipacha	18	4.172	3.50 4.70
Tandil	61	161.037	0.50 10.00
Tapalqué	58	136.373	0.50 2.80
Tordillo	5	23.230	0.30 1.75
Tres Arroyos	9	91.026	0.50 1.20
Trenque Lauquen	158	522 150	0.20 0.30
Tuyú	5	45.770	1.50 3.30
Vecino	23	21.435	1.30 2. »
Venite y Cinco de Mayo	174	111.538	1. » 2. »
Villarino	27	192.500	0.20 0.50
Villegas	5	3.874	0.20 0.30
Zarate	22	2.981	»
Totaux	9.053	7.494.997	»

Province de Corrientes.

ARRONDISSEMENTS ou DÉPARTEMENTS	NOMBRE de locataires	EXTENSION EN HECTARES de la PROPRIÉTÉ affermée	PRIX ANNUEL du FERMAGE
			Piastres.
Lavalle	15	3.151	5. »
San Cosme	45	316	10. »
Monte Caseros	36	68.032	1. »
San Miguel	10	7.901	1. »
Curuzu Cuatia	21	10.725	2.50
Sauce	37	1.299	10. »
Lomas	5	283	1. »
Goya	33	2.753	11. »
La Cruz	7	14.464	1. »
Itati	27	25.456	2. »
Empedrado	4	87	3. »
Bella Vista	59	10.808	5. »
Salados	36	8.071	1. »
Concepcion	26	12.522	1. »
Esquina	42	13.665	1. »
Santo Tomé	11	20.987	6. »
Paso de los Libres	31	38.951	1. »
San Roque	21	918	7. »
San Luis del Palmar	181	3.288	2. »
Mercedes	14	28.981	1. »
Ituzaingo	47	2.313	2. »
Totaux	469	240.389	»

Province de San Juan.

Caucete	9	462	10. »
Trinidad	29	233	60. »
Angaco	37	6.930	6. »
Albardon	7	266	12. »
Iglesia	2	3.230	4. »
Concepcion	10	33	35. »
Pocitos	161	1.158	35. »
Jachal	30	739	15. »
Totaux	285	13.051	»

Province de La Rioja.

Général Sarmiento	6	98	10. »
San Blas de los Sauces	2	34	16. »
Castro Barros	2	4	95. »
Chilecito	12	267	22. »
Famatina	4	51	26. »
Totaux	26	454	»

Province de Tucuman.

ARRONDISSEMENTS ou DÉPARTEMENTS	NOMBRE de locataires	EXTENSION EN HECTARES de la PROPRIÉTÉ affermée	PRIX ANNUEL du FERMAGE
			Piastres.
Dép. de la Capitale	26	1.097	12.75
— Traucas	19	866	0.69
— Graneros	3	128	7.45
— Rio Chico	2	78	55. »
Totaux	50	2.169	»

Province de Salta.

Dép. de la Capitale	32	1.724	10. »
Cafayate	79	345	5. »
Cachi	6	13.722	23. »
Anta	4	1.377	3.70
Guachipas	9	2.541	4.50
San Carlos	9	2.677	3. »
Campo Santo	18	17.425	25. »
Chicoana	20	3.607	5.75
Rosario de Lerma	42	86.944	3. »
La Vina	3	36	6. »
Caldera	1	1.250	4. »
Iruya	21	109.480	1.50
Cerrillos	21	34.344	0.20
Molnios	281	563.472	5.40
Totaux	546	838.644	»

Gouvernement de Misiones.

Dép. de la Capitale	14	2.563	8. »

Gouvernement de la Pampa.

1er Département	4	26.250	0.20
2e —	73	273.125	0.30
3e —	34	258.217	0.10
4e —	11	58.750	0.15
5e —	2	12.500	0.16
6e —	2	20.000	0.08
7e —	1	5.000	0.10
8e —	6	65.027	0.40
Totaux	133	719.169	»

Gouvernement de Rio Negro.

Viedma	9	10.221	0.30

L'affermage des terres.

Province de Buenos Aires.

ARRONDISSEMENTS ou DÉPARTEMENTS.	NOMBRE de locataires.	EXTENSION EN HECTARES de la PROPRIÉTÉ affermée.	PRIX ANNUEL du FERMAGE. Piastres.
Ajó	19	11.186	10. » à 15. »
Alvear	101	192.885	6. » 8.50
Alsina	41	94.736	» 0.25
Arrecifes	40	47.045	3. » 6. »
Ayacucho	78	226.424	1.20 5. »
Azul	156	170.926	0.80 2.50
Bahia Blanca	110	323.362	0.12 0.80
Balcarce	58	56.867	3.20 7. »
Baradero	203	29.722	2.90 28. »
Barracas	186	3.536	26. » 92. »
Bolivar	79	244.460	0.35 0.60
Bragado	155	137.515	0.80 5.40
Brandzen	85	24.237	3. » 8. »
Brown	71	8.133	12. » 16.50
Cañelas	89	28.464	2. » 6. »
Campana	140	22.291	» 15. »
Carmen de Areco	30	14.371	2. » 4. »
Castelli	11	24.700	0.70 2. »
Chacabuco	161	88.138	3.50 14. »
Chascomus	100	105.377	2.70 7.60
Chivilcoy	691	139.751	2. » 7.60
Conchas	74	9.380	1. » 9. »
Dolores	60	14.241	1. » 3. »
Dorrego	49	176.912	0.50 6. »
Exaltacion de la Cruz	65	10.105	5. » 8. »
Giles	159	28.611	3. » 8. »
Guamini	75	643.019	1.70 4. »
Juarez	27	32.426	1.50 5. »
Junni	65	42.461	0.50 3.50
La Plata	125	27.857	1. » 40. »
Las Heras	76	13.876	» »
Las Flores	182	105.450	1. » 2. »
Lincoln	46	173.977	0.15 3. »
Loberia	53	203.414	0.50 1.30
Lobos	321	24.584	2. » 12. »
Lomas de Zamora	77	18.758	9. » 17. »
Lujan	175	15.929	6. » »
Magdalena	142	46.807	1.50 6. »
Marcoz Paz	68	13.948	7. » 8.50
Matauzas	86	17.486	3. » 18. »
Mar Chiquita	12	2.166	1.50 5. »
Mercedes	194	16.219	5. » 20. »
Merlo	82	10.596	7. » 11. »
Monsalvo (Maipú)	48	70.870	1. » 2. »

Province de Buenos Aires (*Suite*).

ARRONDISSEMENTS ou DÉPARTEMENTS	NOMBRE de locataires	EXTENSION EN HECTARES de la PROPRIÉTÉ affermée	PRIX ANNUEL du FERMAGE
Monte	97	47.597	1.80 5. »
Moreno	127	6.342	4. » 9. »
Moron	47	4.288	12. » 17. »
Navarro	164	149.528	2. » 3.50
Necochea	66	219.942	0.30 5. »
Nueve de Julio	188	289.698	0.50 2.20
Olavarria	185	296.118	0.50 2.30
Patagones	»	»	»
Pergamino	94	39.487	1. » 7. »
Pila	59	64.853	1. » 4. »
Pilar	199	28.804	6. » 15. »
Pringles	46	151.944	0.40 1.60
Puan	37	272.578	0.30 0.60
Pueyrredon	54	98.222	0.75 2. »
Quilmes	315	20.558	4.10 17.30
Ramallo	103	35.966	2. » 10. »
Ranchos	75	28.073	2.30 4.70
Rauch	162	98.874	1.10 4.90
Rodriguez	187	9.454	»
Rojas	19	37.792	1. » 4. »
Saladillo	365	165.694	1.20 14. »
Salto	40	33.204	2. » 4. »
San Antonio de Areco	150	21.915	4. » 10. »
San Fernando	4	627	10. » 25. »
San Isidro	210	3.907	13. » 25. »
San Martin	78	23.379	12. » 28. »
San Nicolas	124	19.126	8. » 12. »
San Pedro	241	42.935	4. » 8. »
San Vicente	160	34.988	4. » 16. »
Suarez	27	219.800	1. » 1.40
Suipacha	18	4.172	3.50 4.70
Tandil	61	161.037	0.50 10.00
Tapalqué	58	136.373	0.50 2.80
Tordillo	5	23.230	0.30 1.75
Tres Arroyos	9	91.026	0.50 1.20
Trenque Lauquen	158	522 150	0.20 0.30
Tuyú	5	45.770	1.50 3.30
Vecino	23	21.435	1.30 2. »
Venite y Cinco de Mayo	174	111.538	1. » 2. »
Villarino	27	192.500	0.20 0.50
Villegas	5	3.874	0.20 0.30
Zarate	22	2.981	»
Totaux	9.053	7.494.997	»

Province de Corrientes.

ARRONDISSEMENTS ou DÉPARTEMENTS	NOMBRE de locataires	EXTENSION EN HECTARES de la PROPRIÉTÉ affermée	PRIX ANNUEL du FERMAGE
			Piastres.
Lavalle	15	3.151	5. »
San Cosme	45	316	10. »
Monte Caseros	36	68.032	1. »
San Miguel	10	7.901	1. »
Curuzu Cuatia	21	10.725	2.50
Sauce	37	1.299	10. »
Lomas	5	283	1. »
Goya	33	2.753	11. »
La Cruz	7	14.464	1. »
Itati	27	25.456	2. »
Empedrado	4	87	3. »
Bella Vista	59	10.808	5. »
Salados	36	8.071	1. »
Concepcion	26	12.522	1. »
Esquina	42	13.665	1. »
Santo Tomé	11	20.987	6. »
Paso de los Libres	31	38.951	1. »
San Roque	24	918	7. »
San Luis del Palmar	181	3.288	2. »
Mercedes	14	28.981	1. »
Ituzaingo	47	2.313	2. »
Totaux	469	240.389	»

Province de San Juan.

Caucete	9	462	10. »
Trinidad	29	233	60. »
Angaco	37	6.930	6. »
Albardon	7	266	12. »
Iglesia	2	3.230	4. »
Concepcion	10	33	35. »
Pocitos	161	1.158	35. »
Jachal	30	739	15. »
Totaux	285	13.051	»

Province de La Rioja.

Général Sarmiento	6	98	10. »
San Blas de los Sauces	2	34	16. »
Castro Barros	2	4	95. »
Chilecito	12	267	22. »
Famatina	4	51	26. »
Totaux	26	454	»

Province de Tucuman.

			Piastres.
Dép. de la Capitale	26	1.097	12.75
— Traucas	19	866	0.69
— Graneros	3	128	7.45
— Rio Chico	2	78	55. »
Totaux	50	2.169	»

Province de Salta.

Dép. de la Capitale	32	1.724	10. »
Cafayate	79	345	5. »
Cachi	6	13.722	23. »
Anta	4	1.377	3.70
Guachipas	9	2.541	4.50
San Carlos	9	2.677	3. »
Campo Santo	18	17.125	25. »
Chicoana	20	3.607	5.75
Rosario de Lerma	42	86.944	3. »
La Vina	3	36	6. »
Caldera	1	1.250	4. »
Iruya	21	109.480	1.50
Cerrillos	21	34.344	0.20
Molnios	281	563.472	5.40
Totaux	546	838.644	»

Gouvernement de Misiones.

Dép. de la Capitale	14	2.563	8. »

Gouvernement de la Pampa.

1er Département	4	26.250	0.20
2e —	73	273.125	0.30
3e —	34	258.217	0.10
4e —	11	58.750	0.15
5e —	2	12.500	0.16
6e —	2	20.000	0.08
7e —	1	5.000	0.10
8e —	6	65.027	0.40
Totaux	133	719.169	»

Gouvernement de Rio Negro.

Viedma	9	10.221	0.30

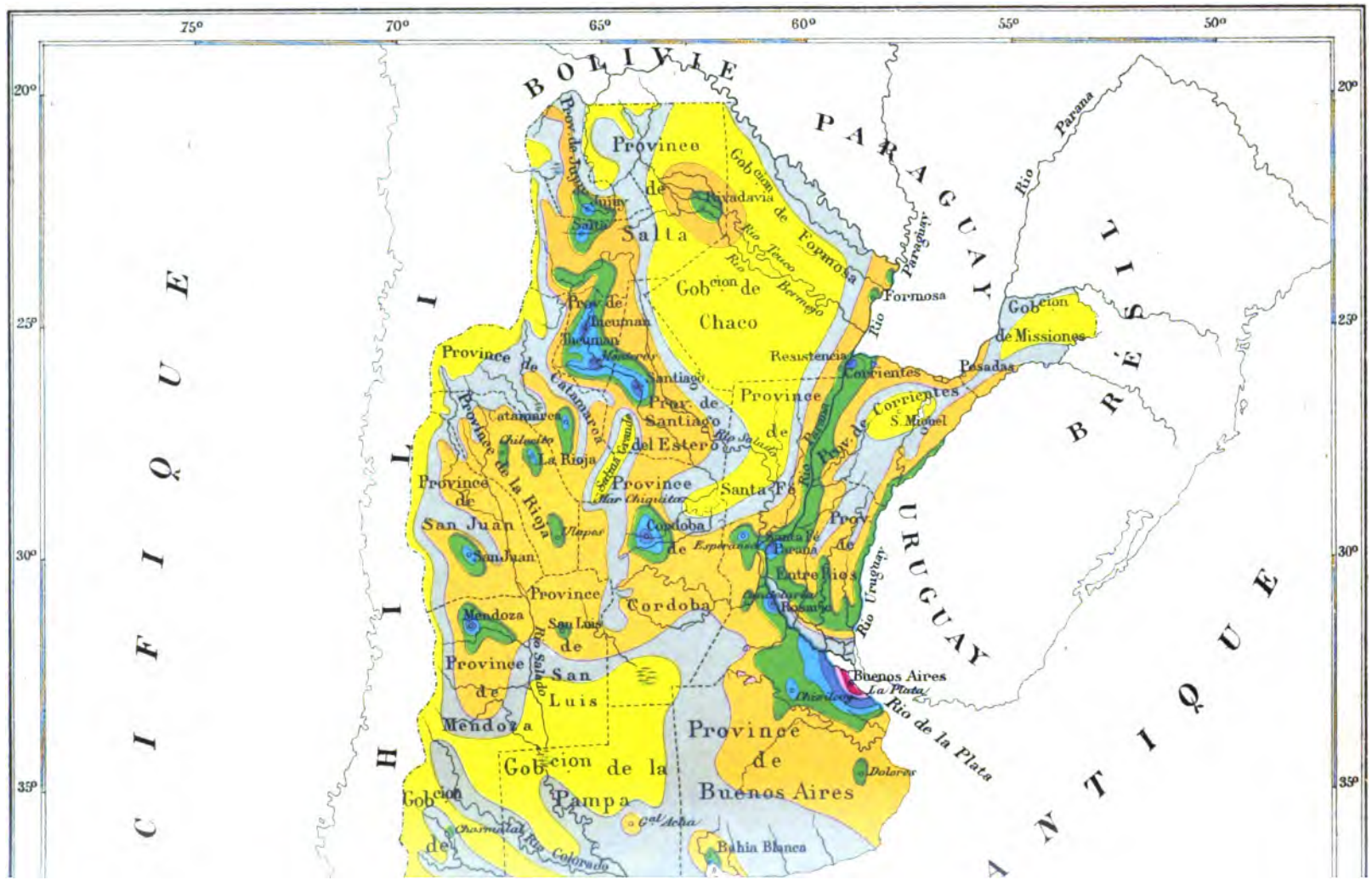

75°
70°
65°
60°
55°
50°
20°
25°
30°
35°
BOLIVIE
PARAGUAY
BRÉSIL
URUGUAY
CIFIQUE
HILI
ANTIQUE
Rio Parana
Rio Paraguay
Rio Uruguay
Rio de la Plata
Rio Salado
Rio Colorado
Province de Salta
Prov. de Jujuy
Jujuy
Salta
Rivadavia
Gobcion de Formosa
Rio Teuco
Rio Bermejo
Formosa
Gobcion de Chaco
Prov. de Tucuman
Tucuman
Monteros
Santiago
Province de Catamarca
Catamarca
Chilecito
La Rioja
Province de la Rioja
Province de San Juan
San Juan
Ulapes
Prov. de Santiago del Estero
Salina Grande
Province de Santa Fé
Mar Chiquita
Cordoba
Esperanza
Santa Fé
Parana
Prov. de Entre Rios
Rosario
Resistencia
Corrientes
Prov. de Corrientes
S. Miguel
Gobcion de Missiones
Posadas
Province de Cordoba
Mendoza
San Luis
Province de San Luis
Province de Mendoza
Gobcion de la Pampa
Gal Acha
Province de Buenos Aires
Buenos Aires
La Plata
Chivilcoy
Dolores
Bahia Blanca
Gobcion de
Chosmalal

L'agriculture argentine non seulement suffit à sa consommation, mais encore exporte le trop plein de sa production, comme l'on peut s'en rendre compte par les chiffres qui suivent et qui embrassent une période de dix-huit années.

ANNÉES	QUANTITÉ EXPORTÉE	ANNÉES	QUANTITÉ EXPORTÉE	ANNÉES	QUANTITÉ EXPORTÉE
	Son.		**Farine.**		**Maïs.**
	Kilos.		Kilos.		Kilos.
1871	35.277	1871	16.990	1871	108.304
1872	36.742	1872	205.778	1872	71.763
1873	292.296	1873	121.900	1873	1.653.101
1874	107.929	1874	24.379	1874	3.862.439
1875	105.076	1875	12.763	1875	222.216
1876	249.748	1876	353.441	1876	8.058.369
1877	2.355.324	1877	218.124	1877	9.817.605
1878	4.661.486	1878	2.919.793	1878	17.064.044
1879	2.191.121	1879	1.603.045	1879	29.521.317
1880	»	1880	1.428.046	1880	15.032.015
1881	1.847.289	1881	1.287.396	1881	25.052.189
1882	1.678.008	1882	548.769	1882	107.327.155
1883	2.909.846	1883	4.844.385	1883	18.634.351
1884	3.226.762	1884	3.734.389	1884	113.710.088
1885	5.758.090	1885	7.447.077	1885	197.859.612
1886	2.661.423	1886	5.262.222	1886	231.660.300
1887	4.194.777	1887	5.401.096	1887	361.844.305
1888	1.325.275	1888	6.392.452	1888	162.037.510
	Orge.		**Lin.**		**Pommes de terre.**
1871	4.398	1871	—	1871	26.759
1872	10.464	1872	—	1872	—
1873	693.000	1873	14.306	1873	45.276
1874	171.061	1874	—	1874	43.487
1875	2.064	1875	—	1875	6.169
1876	16.052	1876	—	1876	3.234
1877	—	1877	—	1877	3.280
1878	30.608	1878	104.279	1878	154.181
1879	240.537	1879	246.034	1879	374.763
1880	556.133	1880	957.999	1880	277.805
1881	255.610	1881	6.394.618	1881	73.605
1882	1.100.063	1882	23.351.794	1882	328.797
1883	177.909	1883	23.061.736	1883	1.382.603
1884	352.558	1884	33.991.650	1884	310.339
1885	2.109.368	1885	69.426.104	1885	483.379
1886	876.283	1886	37.689.967	1886	72.530
1887	825.816	1887	81.208.176	1887	191.240
1888	234.746	1888	40.222.888	1888	248.948

ANNÉES	QUANTITÉ EXPORTÉE	ANNÉES	QUANTITÉ EXPORTÉE	ANNÉES	QUANTITÉ EXPORTÉE
Fourrage.		**Fourrage** (*Suite*).		**Blé** (*Suite*).	
	Kilos.		Kilos.		Kilos.
1871	749.034	1884	11.846.071	1876	20.868
1872	1.128.040	1885	11.765.011	1877	199.611
1873	1.876.248	1886	12.408.450	1878	2.547.438
1874	2.253.530	1887	12.375.411	1879	25.669.317
1875	3.551.560	1888	9.250.988	1880	1.165.628
1876	3.996.593			1881	157.078
1877	6.722.345	**Blé.**		1882	1.705.292
1878	8.417.139			1883	60.754.677
1879	5.337.564	1871	8.946	1884	108.499.228
1880	9.221.319	1872	17.361	1885	78.493.392
1881	2.352.563	1873	4.955	1886	37.864.413
1882	10.771.847	1874	357.502	1887	237.865.925
1883	11.460.500	1875	—	1888	178.928.256

L'année passée a été particulièrement désastreuse par ses pluies excessives, au point que plus de la moitié des récoltes ont été perdues. Mais l'année 1887 démontre déjà ce que sera l'agriculture argentine dans une dizaine d'années. Si la progression constante que l'on a observée jusqu'à ce jour se continue plus tard, seulement dans la dixième partie, l'on atteindra bientôt des chiffres étonnants. Il est déjà hors de doute que les produits alimentaires, les produits du sol et le bétail, réservent à la République Argentine un bel avenir.

L'ÉLEVAGE

Je dois d'abord prévenir le lecteur qu'il ne rencontrera dans cet ouvrage qu'un essai statistique de l'agriculture et de l'élevage dans la République Argentine.

Pour les études agronomiques, le temps nécessaire a manqué et de plus je n'ai point les connaissances spéciales qu'il faut ; ce n'est point davantage leur place dans un recensement.

Le lecteur qui désire se rendre compte des détails techniques et économiques concernant l'agriculture et l'élevage devra consulter les ouvrages spéciaux qui traitent de ces matières.

Le recensement d'octobre de l'année précédente donne pour toute la République le nombre suivant d'animaux d'élevage:

	Nombre de têtes.		Nombre de têtes.
Espèce ovine	66.701.097	Anes et mulets	430.940
Espèce bovine	21.963.930	Porcs	403.203
Race chevaline	4.262.917	Autruches	177.075
Chèvres	1.969.765	Lamas	47.738

Les chiffres qui étonneront sans doute nos éleveurs sont ceux des espèces ovine et bovine. Ils croiront tous que le chiffre de l'espèce ovine est de 20 0/0 au-dessous de la vérité, tandis que celui de l'espèce bovine est exagéré d'autant. En ce qui concerne l'espèce ovine on peut à juste titre penser que le chiffre donné par le recensement est inférieur au chiffre exact. En effet, en 1888, on a exporté 131.743.339 kilos de laine et 28.054.616 kilos de peaux de bêtes à laine. Si l'on admet que le poids moyen d'une toison est de 2 kilos, il résulte que seulement pour la quantité de laine indiquée ci-dessus correspondent déjà autant d'animaux que ceux indiqués par le recensement. Il faut encore ajouter les animaux correspondant aux 28 millions de kilos de peaux de bêtes à laine et toute la laine qui n'a pas été tondue. Mais comme dans ces derniers temps l'on s'est efforcé sur une vaste échelle d'améliorer l'espèce ovine dans les établissements d'élevage, il serait très possible que le poids moyen d'une toison soit de 2 kilos 1/2 au lieu de 2 kilos, et alors il n'y aurait plus de raison pour douter de l'exactitude du chiffre du recensement. Il est non seulement possible mais très probable, que les établissements d'élevage ayant diminué le nombre de bêtes à laine en aient beaucoup amélioré la qualité.

Quant aux animaux de la race bovine que tous, y compris moi-même, croyions moins nombreux, l'on ne peut que s'en rapporter au chiffre donné par le recensement, parce que les déclarants, s'ils peuvent avoir un intérêt quelconque à altérer la vérité, n'en ont sûrement pas pour déclarer un nombre d'animaux supérieur à ceux qu'ils possèdent en réalité, c'est plutôt le contraire qu'ils feraient, c'est-à-dire en diminuer le nombre. Il est de plus bien connu que, depuis la mémorable conquête du désert (aujourd'hui gouvernement de la Pampa) par le général Roca, l'élevage de l'espèce bovine a pu prendre de grandes proportions dans cette vaste région qu'occupent aujourd'hui les arrondissements : du Général Villegas, de Trenque Lauquen, Guamini, Alsina et Villarino et dans tout le gouvernement de la Pampa. Il faut de plus avoir présent à la mémoire, pour comprendre l'augmentation de l'élevage de la race bovine, qu'il y a vingt ans lorsque florissait l'industrie des salaisons, le nombre des animaux qui donnaient lieu à cette industrie était de beaucoup supérieur au nombre actuel; le Brésil et la Havane étaient alors un grand débouché pour ces viandes salées. Les choses ne sont plus les mêmes aujourd'hui, et la consommation de l'espèce bovine a beaucoup diminué. Il n'est donc point extraordinaire que, l'espace réservé à l'élevage ayant augmenté, et la consommation ayant diminué, l'élevage de l'espèce bovine se soit ainsi développé.

Les espèces ovine, bovine et chevaline, suivant une classification d'après leurs conditions de vie et de sang, donnent les chiffres suivants :

	ANIMAUX		
	Espèce bovine.	Espèce ovine.	Espèce chevaline
Animaux de travail	962.699	—	1.047.769
» d'élevage ordinaire	17.573.572	24.317.214	2.951.182
» de race croisée	3.388.801	42.002.867	259.009
» » pure	37.858	381.016	4.957
Totaux	21.963.930	66.701.097	4.262.917

L'amélioration de l'espèce bovine n'est pas à beaucoup près aussi prononcée que celle de l'espèce ovine; quant à l'espèce chevaline l'amélioration en est encore moindre que pour l'espèce bovine. L'importation des chevaux de race pure se fait presque exclusivement en faveur du sport.

Les autruches domestiquées qui sont nombreuses puisqu'elles sont au nombre de 177.075 se divisent en 149.550 ordinaires, qui sont les autruches américaines; 25.406 de race croisée ou autruches africaines, nées dans le pays; et 2.119 autruches africaines. Toutes ces autruches vivent dans des parcs clos. L'autruche libre ne se rencontre guère plus qu'à l'extrémité ouest et sud de la République. La population qui s'avance de l'Est à l'Ouest et du Nord au Sud les a refoulées vers le désert. Les lamas, qui sont en nombre considérable dans la province de Jujuy, y sont employés pour les transports.

La répartition des animaux, par provinces et gouvernements, donne lieu au tableau suivant :

PROVINCES ou TERRITOIRES	BREBIS	VACHES	CHEVAUX	CHÈVRES	PORCS	ANES et MULETS	AUTRUCHES	LAMAS
Buenos Aires	51.557.750	8.482.483	1.691.192	10.198	208.088	31.058	154.022	—
Santa Fé	2.977.382	2.328.443	528.536	13.310	58.530	7.766	2.412	—
Entre Rios	4.901.123	4.120.068	719.510	13.846	23.523	6.518	—	—
Corrientes	611.085	1.841.455	268.699	16.603	10.021	13.506	10.077	—
Cordoba	2.355.030	2.110.523	403.879	630.264	22.253	47.197	—	—
San Luis	241.827	478.904	113.554	310.491	6.844	27.769	193	—
Mendoza	122.298	180.009	44.849	50.847	6.552	11.184	1.152	—
San Juan	62.672	54.539	25.848	35.347	3.625	21.154	820	—
La Rioja	57.932	160.197	25.038	108.188	5.252	30.824	200	—
Catamarca	152.432	239.834	56.054	190.806	10.962	89.402	—	500
Santiago	781.951	588.396	110.368	308.993	13.093	27.498	308	—
Tucuman	43.390	198.835	42.939	26.299	7.129	14.805	617	—
Salta	256.695	267.225	34.174	84.567	7.194	39.693	1.314	—
Jujuy	617.803	89.855	22.896	77.975	2.358	46.425	150	47.238
Misiones	4.218	41.967	17.541	3.279	3.961	1.096	17	—
Formosa	143	14.403	625	50	437	44	—	—
Chaco	3.751	17.551	1.597	500	892	365	14	—
Pampa central	1.670.393	469.775	110.104	12.467	2.147	1.140	4.787	—
Rio Negro	287.940	77.434	16.620	715	864	50	12	—
Terre de Feu	282	148	9	10	33	—	—	—

Si l'on compare la superficie occupée par l'élevage des espèces bovine et ovine avec l'étendue des provinces et gouvernements, l'on obtient par kilomètre carré les chiffres suivants :

	ANIMAUX	
	RACE BOVINE	RACE OVINE
Province de Buenos Aires	28	171
— Santa Fé	23	23
— Entre Rios	55	65
— Corrientes	22	8
— Cordoba	12	13
— San Luis	6	3
— Mendoza	1	1
— San Juan	1	1
— La Rioja	2	1
— Catamarca	3	2
— Santiago	6	8
— Tucuman	8	2
— Salta	2	2
— Jujuy	2	14
Gouvernement de Misiones	1	»
— La Pampa	3	12
— Rio Negro	3	1

Comme l'on voit, c'est la province d'Entre Rios qui a, relativement parlant, le plus grand nombre d'animaux d'élevage d'espèce bovine, tandis que l'espèce ovine se trouve en plus grand nombre dans la province de Buenos Aires. Dans la province de Corrientes et au nord de Santa Fé, le climat chaud est contraire à l'élevage des brebis, tandis que, dans les provinces méditerranéennes, c'est au manque de pâturages naturels dû aux grandes sécheresses, qu'il faut attribuer le peu d'élevage du bétail. La province de Jujuy qui se trouve déjà dans la zone tropicale doit à ses plateaux élevés de pouvoir se livrer à l'élevage des brebis. Les provinces de l'intérieur de la République sont, autant par leur climat que par leur sol et leur végétation, plutôt propres à l'élevage des chèvres qu'à l'élevage des brebis ; l'espèce bovine s'y élève dans des champs de luzerne arrosés artificiellement autant pour la consommation de la contrée que pour l'exportation au Chili.

Le nombre d'animaux pouvant subsister sur des prairies naturelles de 100 hectares varie beaucoup dans une même province, et bien plus encore d'une province à l'autre. Ainsi, par exemple, si dans les provinces du littoral (Buenos Aires, Entre Rios, Santa Fé et Corrientes), qui sont bien supérieures aux autres en pâturages naturels, 120 animaux, d'espèce bovine, peuvent subsister, en moyenne, sur une étendue de 100 hectares, ce chiffre est à peine la moitié ou moins dans la plupart des provinces de l'intérieur.

Les établissements d'élevage de l'espèce ovine, qui trouve son meilleur climat

et ses meilleurs pâturages dans la province de Buenos Aires, peuvent en moyenne élever 700 animaux sur une étendue de 100 hectares, tandis que, dans les autres provinces moins favorisées par le climat et la qualité du terrain, ce chiffre s'abaisse forcément aux deux tiers, à la moitié et souvent moins.

Au sujet de l'élevage de la race chevaline, il n'y a qu'à répéter ce que nous avons dit pour l'espèce bovine.

L'augmentation de l'élevage du bétail est, sauf les légères différences provenant de la variété du climat et des pâturages, à peu près le même dans toutes les provinces de la République Argentine. L'augmentation moyenne annuelle observée dans la province de Buenos Aires peut, sans erreur possible, s'appliquer à toutes les autres provinces. La moyenne observée est la suivante : 25 0/0 dans l'espèce bovine, 35 0/0 dans l'espèce ovine et 20 0/0 dans la race chevaline. Dans les provinces de l'intérieur où l'élevage des chèvres est prospère, l'on peut admettre comme augmentation moyenne 50 0/0 annuel.

J'ai déjà dit précédemment, que la province de Buenos Aires est la plus propre à l'élevage de l'espèce ovine, de sorte qu'il suffit de mentionner ici les réponses données par quelques commissions d'arrondissement au sujet du poids d'une toison, pour que le lecteur sache à quoi s'en tenir à ce sujet. Les chiffres sont ceux remis à la direction du recensement.

	Kilos.		Kilos.
Cañuelas	2	Bragado	1.70
Puan	1.68	Lujan	2
Marcos Paz	2.50	Vecino	2
Las Heras	2.50	Guamini	1.80
Mar Chiquita	2.50	Olavarria	1.50
Lomas de Zamora	3	San Nicolas	2.50
Rodriguez	3	Junin	2.50
Castelli	1.90	Tapalqué	2
Las Conchas	2	Pueyrredon	3
Salto	2.50	Bolivar	1.70
Alsina	2	Tres Arroyos	1.26
Loberia	2	Trenque Lauquen	1.70
Alvear	1.68	Ajó	1.68
25 de Mayo	1.68	Giles	2.10
Suarez	2	Rauch	2

Comme l'on voit, un tiers seulement de ces arrondissements indiquèrent un poids moyen supérieur à 2 kilos, et les deux tiers un poids de 2 kilos et plus. Le poids moyen qui résulte de ces trente indications, est de 2 kil., 07. Cependant, il ne faut pas oublier que la province a 86 arrondissements et que les 56 arrondissements qui restent pourraient sensiblement modifier le chiffre ainsi obtenu, si l'on arrivait à avoir les renseignements sur le poids moyen d'une toison.

Le poids moyen des animaux que l'on élève pour la boucherie est, dans les provinces du littoral, de 125 à 150 kilos pour les vaches, de 200 à 250 kilos pour les bœufs, de 20 à 25 kilos pour les brebis et de 30 à 35 kilos pour les moutons.

Les animaux d'espèce bovine des provinces de l'intérieur, qui sont parqués en hiver dans des pâturages de luzerne, ont généralement un poids supérieur à celui que je viens d'indiquer. C'est une question d'alimentation et non de race.

Comme ce recensement est, dans son genre, le premier qui comprend toute la République, l'on conçoit que les variations survenues dans le nombre des établissements d'élevage, pendant ces dernières années, ne peuvent s'apprécier d'une manière directe, mais seulement indirectement en étudiant les tableaux de l'exportation des produits de l'élevage.

Les chiffres qui suivent renferment l'exportation pendant les dix-neuf dernières années, pour la majorité des produits, moins la laine qui embrasse une plus grande période.

Voici ces chiffres :

Laine.

années	kilos	années	kilos	années	kilos	années	kilos	années	kilos
1832	424.800	1860	17.316.900	1868	62.233.042	1876	89.275.855	1884	114.344.648
1840	1.609.650	1861	27.401.400	1869	63.556.342	1877	97.343.981	1885	128.393.264
1850	7.681.050	1862	29.347.200	1870	65.704.214	1878	81.894.174	1886	132.130.496
1855	12.454.650	1863	35.413.650	1871	71.564.980	1879	92.112.440	1887	109.164.383
1856	14.972.850	1864	41.121.450	1872	92.426.137	1880	97.518.089	1888	131.743.339
1857	17.025.750	1865	54.997.876	1873	83.733.245	1881	107.756.922		
1858	18.950.400	1866	54.114.446	1874	80.206.652	1882	111.009.796		
1859	18.960.000	1867	63.503.552	1875	90.720.408	1883	118.403.668		

Peaux de bêtes à laine.

1870	26.407.383	1874	24.502.558	1878	27.848.592	1882	22.353.021	1886	35.312.899
1871	20.854.806	1875	29.524.642	1879	25.088.878	1883	26.564.619	1887	30.447.716
1872	33.477.246	1876	27.597.973	1880	29.077.187	1884	24.938.623	1888	28.054.616
1873	25.175.055	1877	27.849.009	1881	22.339.591	1885	31.336.894		

Peaux de bêtes bovines, sèches et salées.

	unités		unités		unités		unités		unités
1870	2.712.389	1874	3.106.905	1878	2.238.802	1882	1.945.427	1886	2.537.977
1871	2.432.738	1875	2.883.060	1879	2.336.529	1883	1.910.218	1887	3.208.337
1872	3.240.167	1876	2.324.866	1880	2.791.299	1884	2.349.709	1888	3.306.620
1873	2.671.314	1877	2.488.532	1881	2.192.370	1885	2.742.771		

Viande salée.

	kilos		kilos		kilos		kilos		kilos
1870	38.812.013	1874	25.482.897	1878	33.600.233	1882	26.966.613	1886	37.388.200
1871	32.286.621	1875	34.130.022	1879	32.336.252	1883	21.545.200	1887	23.984.243
1872	41.773.006	1876	29.666.210	1880	26.116.479	1884	18.869.993	1888	26.449.055
1873	30.927.817	1877	38.732.623	1881	22.412.631	1885	32.055.835		

Graisse.

1870	47.539.941	1874	15.107.337	1878	21.097.022	1882	18.434.134	1886	12.701.661
1871	34.281.302	1875	33.482.904	1879	15.454.011	1883	15.814.636	1887	7.169.649
1872	53.355.262	1876	37.463.333	1880	11.868.989	1884	14.335.715	1888	14.802.873
1873	40.236.353	1877	27.431.217	1881	10.687.170	1885	23.250.234		

Peaux de chèvres, sèches.

	unités		unités		unités		unités		unités
1870	102.059	1874	255.313	1878	201.959	1882	213.819	1886	278.795
1871	120.394	1875	242.497	1879	217.429	1883	259.367	1887	324.870
1872	208.509	1876	195.868	1880	326.885	1884	281.451	1888	258.505
1873	148.822	1877	262.297	1881	280.568	1885	373.365		

Crins.

	kilos		kilos		kilos		kilos		kilos
1870	2.120.182	1874	2.069.482	1878	1.910.885	1882	4.053.717	1886	1.714.174
1871	1.731.433	1875	2.202.194	1879	2.372.962	1883	1.535.247	1887	1.977.281
1872	2.2[illegible]0.708	1876	2.074.762	1880	2.253.411	1884	1.732.875	1888	2.019.212
1873	1.091.868	1877	1.943.565	1881	1.870.105	1885	2.009.298		

Peaux de chèvres.

1870	519.430	1874	543.002	1878	609.808	1882	697.006	1886	504.540
1871	340.210	1875	591.663	1879	747.947	1883	830.960	1887	766.900
1872	536.737	1876	574.317	1880	1.557.954	1884	931.070	1888	770.366
1873	475.499	1877	617.864	1881	609.892	1885	1.744.772		

En observant l'exportation de la laine, il me semble y voir que l'espèce ovine a augmenté en nombre d'une manière continue jusqu'en 1880, et que depuis cette époque l'augmentation numérique s'est abaissée commençant déjà à ressentir les effets de l'amélioration à laquelle on doit l'augmentation d'exportation des laines sur une plus grande échelle, bien plus qu'à l'accroissement numérique des animaux.

L'exportation des peaux de bêtes à laine ne permet pas de se faire une idée de la variation du nombre des animaux, ni de l'augmentation de consommation des viandes de l'espèce ovine, parce que ces chiffres dépendent trop de l'influence des climats, des sécheresses, des inondations et des rigueurs de l'hiver. Dans les années désastreuses, il arrive qu'une grande quantité de bêtes à laine périssent, et l'on ne peut tirer parti que des peaux ; ce sont ces peaux qui augmentent alors les chiffres de l'exportation. Les années 1872, 1885, 1886 et 1887 ont été particulièrement désastreuses, comme l'indiquent les chiffres de l'exportation des peaux de bêtes à laine.

Dans l'exportation des peaux des bêtes bovines, l'on remarque seulement que les chiffres augmentent proportionnellement à l'augmentation de la consommation. La population augmentant d'année en année, l'on conçoit que la consommation augmente. En échange l'industrie des viandes salées diminue considérablement, comme le démontrent les chiffres de l'exportation. L'excès de l'élevage des espèces bovines et le manque d'un débouché certain et rémunérateur des viandes de bœufs préoccupent depuis quelques années, non seulement les éleveurs mais encore le gouvernement. Pour la viande de mouton conservée par le froid, on a déjà trouvé en Europe un bon débouché. L'exportation de cet article, dans des navires spécialement construits en vue de l'application du système frigorifique pour la conservation des

viandes, augmente chaque année, et l'on peut déjà considérer le succès comme définitif. On ne peut malheureusement en dire autant pour la viande de bœuf. Pour stimuler les capitaux qui désireraient trouver un bénéfice dans l'exploitation industrielle et commerciale des viandes bovines, le Congrès argentin a édicté deux lois, l'une de primes et l'autre de garanties, que je fais suivre dans ce travail, parce qu'il est nécessaire qu'elles soient connues.

Loi du 19 novembre 1887.

ARTICLE PREMIER. — Il est destiné la quantité de cinq cent cinquante mille piastres annuelles pendant une durée de trois ans, à dater du 1er janvier mil huit cent quatre-vingt-huit, au développement de l'exportation du bétail d'espèce bovine vivant, et viandes de bœufs et de moutons ou viandes conservées par le système frigorifique, en boîtes et d'autre manière, qui, d'après le Pouvoir exécutif, mériteront cette concession et pour donner des subventions et des prix aux expositions et fêtes rurales; quantité qui se répartira de la manière suivante :

Pour primes à l'exportation des bêtes bovines vivantes ou viandes de bœufs, conservées par le froid, en boîtes ou d'autre manière, qui d'après le P. E. méritent cette concession, deux cent cinquante mille piastres annuelles ($ 250,000);

Pour primes à l'exportation de viandes de moutons, conservées par le froid, en boîtes ou d'autre manière, cent cinquante mille piastres annuelles ($ 150,000);

Pour favoriser l'ouverture de nouveaux marchés, pour la viande salée, cinquante mille piastres annuelles ($ 50,000);

Pour subventions et prix aux expositions et fêtes rurales, cent mille piastres annuelles ($ 100,000).

ART. 2. — Les sommes destinées aux primes à l'exportation du bétail vivant et viandes congelées ou conservées seront réparties aux différents exportateurs à raison de 20 piastres par mille kilos de viande de bœuf, ou 3 piastres par chaque animal vivant d'espèce bovine exporté et 6 piastres par chaque mille kilos de viande de mouton, et seront liquidées et payées par trimestre, après présentation par l'intéressé des documents justifiant l'embarquement des viandes.

ART. 3. — N'auront pas droit aux primes établies par les articles précédents :

1° Lorsque la quantité totale de viande ou de bétail vivant, embarquée pendant le trimestre par une personne ou par une société, n'excèdera point cinq mille kilos de viande, ou vingt-cinq animaux vivants d'espèce bovine;

2° Lorsque le bétail vivant ou la viande conservée sera pour la provision de voyage du bâtiment;

3° Lorsque le bétail vivant sera exporté par voie de terre, ou pour des ports rapprochés.

ART. 4. — La somme de cent mille piastres, destinée par l'article 1er à développer

les expositions et fêtes rurales, sera répartie par le P. E., dans la forme qu'il jugera convenable.

Les deux articles qui suivent sont purement de forme.

Loi du 9 novembre 1888.

ARTICLE PREMIER. — Le Pouvoir Exécutif est autorisé à concéder la garantie annuelle de 5 p. 100 pendant une période de dix années, sur le capital des sociétés qui s'établiront dans la République, pour exporter des viandes bovines fraîches ou conservées par des procédés ne pouvant nuire à la santé.

ART. 2. — Le maximum du capital que comprend la présente autorisation est fixé à huit millions de piastres monnaie nationale ($ 8.000.000), ne pouvant garantir à chaque société un capital supérieur à un million de piastres ($ 1.000.000) ni moins de cinq cent mille ($ 500.000). Le capital garanti se distribuera ainsi :

Pour les établissements qui s'installeront dans la province de Buenos Aires, dans la capitale de la République et sur le territoire de la Pampa $ 3.500.000 ;

Pour les établissements qui s'installeront dans la province de Santa Fé $ 1.500.000;

Pour les établissements qui s'installeront dans la province d'Entre Rios $ 1.500.000 ;

Pour les établissements qui s'installeront dans la province de Corrientes 1.500.000.

ART. 3. — Les sociétés voulant bénéficier de cette loi devront se présenter devant le P. E. pour solliciter cette garantie, en suivant la procédure établie par les décrets.

Si les demandes dépassaient le capital fixé par l'article 2, il y serait répondu en suivant leur ordre de présentation, et dans le cas d'égalité de dates, on tirerait au sort.

ART. 4. — Il ne se fera aucune concession de garantie sans que le P. E. en ait approuvé auparavant les installations, le matériel et les sommes destinées au service et à l'exploitation de l'entreprise ; tout cela sera consigné dans le document de l'obligation entre l'État et la compagnie.

ART. 5. — Les entreprises garanties devront réserver au moins le 20 0/0 de leur capital afin qu'il soit souscrit dans la République.

ART. 6. — Sera obligatoire pour les entreprises garanties :

1° De constituer un conseil dans la République, avec des membres résidant dans le pays, d'une position sociale, commerciale et industrielle bien établie;

2° De tenir leur comptabilité dans la langue nationale;

3° D'établir leur domicile légal dans la République ;

4° De remettre les renseignements et informations que le P. E. leur demandera en conformité avec les règlements qu'il rendra pour assurer le but de cette loi.

ART. 7. — Le P. E. déterminera. en réglementant cette loi et d'après les faits et les circonstances de l'industrie garantie, le minimum de viande bovine prise au poids, qui devra s'exporter annuellement, en rapport avec le capital garanti de chaque entreprise.

ART. 8. — Le calcul des profits annuels, au sujet de la garantie, comprendra l'exploitation de toutes les branches industrielles de l'élevage, telles que les cuirs, les os, les cornes, les cendres, la graisse, l'extrait et les autres choses de l'animal susceptibles d'être mises à profit.

Les entreprises présenteront au P. E. un compte détaillé des opérations de l'année écoulée, pour la liquidation de la garantie correspondante.

ART. 9. — On déterminera dans chaque contrat la quantité annuelle à prélever sur les recettes brutes pour la détérioration des usines et cela suivant les règles scientifiques et commerciales sur la matière.

ART. 10. — Le P. E. nommera les inspecteurs des entreprises garanties, et ils auront les attributions que leur confèrent les décrets réglementaires, pour veiller à l'observation des contrats; leurs appointements seront payés au prorata par ces mêmes entreprises.

Les renseignements qui leur seront fournis serviront pour le contrôle nécessaire à l'exécution de cette loi.

ART. 11. — Les entreprises seront exonérées de tout impôt national ou provincial, pendant la durée du contrat de garantie.

ART. 12. — Les entreprises garanties seront soumises aux règlements de sécurité et d'hygiène établis par les autorités compétentes.

ART. 13. — Lorsque les bénéfices nets des entreprises excéderont 5 pour cent, l'excès sera applicable au remboursement des avances, avec les intérêts, que le gouvernement leur aura faites en raison de la garantie. Sont exemptées de cette disposition et pendant une durée de trois ans, les entreprises établies dans la première année de la mise en vigueur de cette loi.

ART. 14. — Les entreprises garanties auront droit à n'importe quelle époque à renoncer à la garantie, sauf à établir d'avance les arrangements nécessaires avec le gouvernement pour le remboursement des sommes dues en raison de la garantie reçue.

ART. 15. — Il est fait dérogation à la loi du 19 novembre 1887, pour ce qui concerne l'exportation du bétail vivant ou des viandes bovines fraîches.

Les trois articles qui suivent sont purement de forme.

Cette loi a été réglementée par le décret de février 1889, dans la forme suivante :

Des Pétitions.

ARTICLE PREMIER. — Les capitaux et garanties que mentionne la loi du 9 novembre 1888 sont en monnaie d'or, ainsi que ceux du service de garantie.

La somme totale des capitaux garantis ne pourra excéder 8.000.000 de piastres qui se distribueront de la manière suivante :

Pour les établissements qui s'installeront dans la province de Buenos Aires, dans la capitale de la République, et sur le territoire de la Pampa $ 3.500.000;

Pour les établissements qui s'installeront dans la province de Santa Fé $ 1.500.000.

Pour les établissements qui s'installeront dans la province d'Entre Rios $ 1.500.000;

Pour les établissements qui s'installeront dans la province de Corrientes, $ 1.500.000.

Le maximum du capital de chaque entreprise est d'un million de piastres et le minimum de cinq cent mille piastres.

Art. 2. — Dans les demandes de garantie l'on déterminera :

1° La personne représentant légalement l'entreprise et son domicile;

2° L'arrondissement où s'installera la fabrique;

3° Le capital social;

4° Les conditions minutieusement détaillées dans lesquelles l'entreprise exploitera l'exportation des viandes bovines;

5° Le nombre minimum de kilos de viandes bovines qu'elle pourra exporter par année;

6° Le calcul approximatif du prix d'élaboration par mille kilos de viande;

7° Le calcul de l'amortissement annuel, pour l'usure des installations fixes;

8° Le budget du coût du personnel permanent et les honoraires du directeur, s'il en a.

Art. 3. — Les pétitions seront présentées au ministère des finances de la nation, avec indication du jour et de l'heure du dépôt par l'employé qui les recevra.

Si les demandes de garantie dépassent la somme assignée par la loi pour l'arrondissement, elles seront admises par ordre d'inscription, en laissant de côté toutes celles qui ne seraient point conformes à l'article 2 de ce règlement.

Art. 4. — Pour résoudre les pétitions concurrentes, de deux ou plus, pour un même arrondissement, l'on tiendra compte de l'importance et des nécessités des zones occupées par les entreprises respectives en rapport avec l'arrondissement ou province en général et aux facilités d'exportation.

La solution ne sera donnée qu'après avoir entendu le procureur général de la nation et la société rurale argentine et avoir produit les rapports jugés convenables par le ministère des finances.

Art. 5. — La solution définitive donnée à une pétition sera notifiée au représentant de l'entreprise agréée et publiée dans un journal de la capitale.

Si la solution est favorable, l'entreprise aura un délai de six jours pour constituer à la Banque nationale et à l'ordre du ministère des finances un dépôt en or de 5.000 piastres, en garantie de l'accomplissement des obligations imposées par la concession; et un délai de cinq mois pour soumettre les plans et budgets des installations fixes.

Ces deux délais commenceront à dater de la solution prescrite par l'article précédent, et si l'un d'eux vient à s'écouler sans que l'entreprise ait accompli les obligations imposées, la concession sera immédiatement déclarée nulle et le dépôt constitué perdu *ipso facto*.

Art. 6. — Le décret annulant la concession sera publié dans un journal de la capitale, afin que les entreprises ajournées puissent se présenter de nouveau pour obtenir la garantie.

Les pétitions se présenteront et se résoudront comme il est précédemment indiqué, mais les pétitions des entreprises, ajournées à cause du manque de fonds disponibles de garantie, auront la préférence sur les nouvelles, pendant un délai de 20 jours à dater de la publication du décret.

Des Contrats.

Art. 7. — Dans le contrat on spécifiera en plus des points énumérés dans l'article 2 de ce décret :

1° Le délai dans lequel la fabrique doit être définitivement installée. Ce délai pourra être prolongé en cas de force majeure devant être prouvée;

2° La quantité minimum en kilos de viandes bovines que l'entreprise devra exporter chaque année, sous peine de perdre la garantie de l'année.

Art. 8. — A l'effet de la garantie, les entreprises présenteront trimestriellement un compte prouvé du capital réalisé déterminant le capital versé dans les installations et les sommes déposées à la Banque nationale.

Si, à la signature du contrat, les actions n'étaient pas encore placées, il faudrait que la souscription soit entièrement couverte dans les trois mois qui suivront la date de cette signature, le capital devant dans tous les cas être constitué six mois après la date du contrat et n'être pas inférieur aux 500.000 piastres fixées comme minimum.

On consignera également dans les contrats les dispositions qui obligent les entreprises vis-à-vis de l'inspection et des paragraphes 2°, 3° et 4° de l'article 6, de la première partie de l'article 8, de la deuxième partie de l'article 10 et des articles 11, 12, 13 et 14.

De la Garantie.

Art. 9. — La garantie retombe sur le capital total des installations fixes, les frais de fonctionnement et de salaires du personnel ainsi que sur le capital effectif employé pour le roulement de l'entreprise; elle se limite au payement maximum de 5 0/0 par an sur le total de ces différentes sommes effectives, ce total ne pouvant dépasser la somme du capital assignée à l'entreprise respective.

Campana. Ces deux établissements, situés dans la province de Buenos Aires, sur les bords du Paraná, augmentent chaque année leurs production. Les établissements pour les salaisons et les graisses ne travaillent que par intermittence.

Deux écoles agronomiques, l'une à Santa Catalina (Lomas de Zamara) et l'autre à Mendoza, furent fondées, la première par le gouvernement de la province de Buenos Aires et la seconde par le gouvernement national, pour répandre les principes scientifiques applicables à l'agriculture et à l'élevage du bétail; et pour contribuer à la formation d'un noyau d'agronomes aptes à prendre dans la suite la direction technique des grands établissements ruraux.

Ces établissements ont déjà porté leurs fruits, à l'aide de quelques jeunes agronomes suffisament instruits. L'école de Mendoza appartient aujourd'hui à la province du même nom.

Il est très regrettable que j'aie été obligé de supprimer une quantité de matières dans le recensement de l'agriculture et de l'élevage, soit parce que les renseignements étaient incomplets, soit parce qu'ils ne m'inspiraient pas assez de confiance quant à leur exactitude, pour les rendre publics. Cela explique que dans ce qui touche à l'élevage ne figurent dans la section des tableaux que les états qui énumèrent les animaux quant à leurs espèces, leur quantité, la valeur et la distribution topographique. Les valeurs s'entendent pour les animaux *au cours* qui englobe tous les âges et les différences d'état physique.

A mesure que progressera l'agriculture et qu'elle augmentera la superficie qu'elle occupe, il sera nécessaire que les éleveurs modifient leur système actuel d'exploitation, en s'appliquant davantage à l'amélioration de la qualité au détriment de la quantité. Les éleveurs ne perdront rien dans ce changement de système, au contraire, ils y gagneront, parce que tout le monde sait que 50 brebis de bonne qualité donnent un rendement supérieur à 100 brebis de qualité ordinaire. Mais ce changement de système exigera en même temps une nouvelle augmentation de la culture du sol, la production de plantes fourragères en quantité suffisante pour pouvoir faire face à toutes les éventualités de sécheresses et d'influences atmosphériques, et il arrivera ainsi un jour qui n'est, je crois, pas éloigné, où l'agriculture et l'élevage se soutiendront mutuellement au bénéfice général du pays. L'exploitation du sol par l'élevage et l'agriculture combinés donnera naissance à un grand nombre d'industries alimentaires qui se fonderont grâce à la production d'une abondante et excellente matière première, voilà le grand avenir de la République Argentine. L'industrie textile qui aura pour base la laine a également un grand avenir, bien plus encore si les gisements de charbon de la République permettent dans la suite une exploitation économique du combustible, mais les principaux facteurs de la richesse argentine seront toujours les deux suivants : la production de la matière première et les industries alimentaires qui en dérivent.

DEUXIÈME PARTIE

TABLEAUX STATISTIQUES

L'AGRICULTURE

DANS LA RÉPUBLIQUE ARGENTINE

PROVINCE DE BUENOS AIRES

Arrondissement d'Ajó

ESPÈCES DE CULTURE	NOMBRE D'HECTARES CULTIVÉS
Maïs	708
Luzerne	165
Légumes	103
Pommes de terre	10
Blé	9
Vignes	7
Orge	5
Cultures diverses	»
TOTAL	1.007

Arrondissement du Gal Alvear

ESPÈCES DE CULTURE	NOMBRE D'HECTARES CULTIVÉS
Maïs	4.861
Luzerne	382
Pommes de terre	49
Blé	47
Orge	4
Avoine	»
Seigle	»
Cultures diverses	243
TOTAL	5.586

Arrondissement d'Adolfo Alsina

(CARHUÉ)

ESPÈCES DE CULTURE	NOMBRE D'HECTARES CULTIVÉS
Maïs	2.653
Luzerne	1.541
Blé	1.115
Avoine	116
Orge	65
Seigle	3
Lin	2
Haricots	»
Cultures diverses	176
TOTAL	5.671

Arrondissement d'Arrecifes

ESPÈCES DE CULTURE	NOMBRE D'HECTARES CULTIVÉS
Maïs	12.492
Luzerne	1.756
Blé	1.275
Lin	1.185
Orge	354
Légumes	24
Pommes de terre	»
Vignes	»
TOTAL	17.086

Arrondissement d'Ayacucho

ESPÈCES DE CULTURE	NOMBRE D'HECTARES CULTIVÉS
Maïs	2.221
Luzerne	1.362
Orge	31
Seigle	26
Pommes de terre	6
Blé	5
Avoine	3
Cultures diverses	14
TOTAL	3.668

Arrondissement d'Azul

ESPÈCES DE CULTURE	NOMBRE D'HECTARES CULTIVÉS
Blé	4.686
Maïs	1.727
Luzerne	91
Pommes de terre	49
Avoine	9
Orge	2
Seigle	»
Haricots	»
Canne à sucre	»
Cultures diverses	20
TOTAL	4.584

PROVINCE DE BUENOS AIRES (*Suite*)

Arrondissement de Bahia Blanca

ESPÈCES DE CULTURE	NOMBRE D'HECTARES CULTIVÉS
Luzerne	3.000
Blé	1.897
Maïs	1.838
Vignes	457
Orge	108
Pommes de terre	186
Seigle	25
Lin	11
Avoine	2
Cultures diverses	243
TOTAL	7.857

Arrondissement de Balcarce

ESPÈCES DE CULTURE	NOMBRE D'HECTARES CULTIVÉS
Maïs	670
Luzerne	356
Blé	106
Pommes de terre	47
Légumes	25
Haricots	»
Cultures diverses	2
TOTAL	1.206

Arrondissement de Baradero

ESPÈCES DE CULTURE	NOMBRE D'HECTARES CULTIVÉS
Maïs	33.944
Lin	2.696
Luzerne	1.652
Blé	1.017
Millet long	412
Pommes de terre	339
Avoine	203
Orge	66
Alberges	62
Fèves	3
Vignes	3
Haricots	2
Cultures diverses	39
TOTAL	40.438

Arrondissement de Barracas

ESPÈCES DE CULTURE	NOMBRE D'HECTARES CULTIVÉS
Luzerne	574
Vignes	74
Maïs	50
Haricots	32
Pommes de terre	8
Orge	3
Seigle	»
Lin	»
Avoine	»
Cultures diverses	222
TOTAL	963

Arrondissement de Bolivar

ESPÈCES DE CULTURE	NOMBRE D'HECTARES CULTIVÉS
Maïs	5.646
Blé	1.220
Luzerne	862
Orge	206
Pommes de terre	81
Légumes	67
Haricots	10
TOTAL	8.092

Arrondissement de Bragado

ESPÈCES DE CULTURE	NOMBRE D'HECTARES CULTIVÉS
Maïs	26.161
Blé	14.715
Luzerne	4.353
Lin	1.048
Orge	829
Avoine	66
Pommes de terre	49
Haricots	4
Fèves	»
Vignes	»
Alberges	»
Millet long	»
Cultures diverses	101
TOTAL	47.326

ESPÈCES DE CULTURE	NOMBRE D'HECTARES CULTIVÉS	ESPÈCES DE CULTURE	NOMBRE D'HECTARES CULTIVÉS

PROVINCE DE BUENOS AIRES (*Suite*)

Arrondissement de Brandzen		Arrondissement de Campana	
Maïs	2.352	Maïs	6.783
Luzerne	371	Lin	1.576
Lin	44	Blé	869
Vignes	6	Luzerne	638
Orge	1	Millet long	340
Blé	»	Orge	159
Cultures diverses	19	Avoine	5
TOTAL	2.793	TOTAL	10.370

Arrondissement de Brown		Arrond. de Carmen d'Areco	
Haricots	»	Maïs	2.697
Maïs	823	Luzerne	715
Blé	449	Orge	12
Luzerne	406	Blé	9
Lin	»	Avoine	9
Vignoble	»	Seigle	9
Orge	5	Haricots	»
Pommes de terre	»	Canne à sucre	9
Canne à sucre	»	Pommes de terre	2
Seigle	»	Alberges	»
Cultures diverses	48	Cultures diverses	53
TOTAL	1.731	TOTAL	3.515

Arrondissement de Cañuelas		Arrondissement de Castelli	
Maïs	3.362	Luzerne	2.975
Luzerne	1.903	Maïs	340
Blé	557	Lin	242
Lin	34	Blé	85
Orge	23	Légumes	39
Pommes de terre	5	Orge	»
Vignes	2	Haricots	»
Cultures diverses	35	Cultures diverses	»
TOTAL	5.921	TOTAL	3.681

PROVINCE DE BUENOS AIRES (*Suite*)

Arrondissement de Chacabuco

ESPÈCES DE CULTURE	NOMBRE D'HECTARES CULTIVÉS
Maïs	16.448
Blé	15.593
Lin	2.120
Luzerne	1.438
Avoine	169
Pommes de terre	89
Orge	85
Vignes	18
Cultures diverses	6
TOTAL	35.966

Arrondissement de Chascomus

ESPÈCES DE CULTURE	NOMBRE D'HECTARES CULTIVÉS
Maïs	2.780
Luzerne	1.020
Blé	75
Pommes de terre	22
Avoine	20
Vignes	14
Orge	13
Cultures diverses	49
TOTAL	3.993

Arrondissement de Chivilcoy

ESPÈCES DE CULTURE	NOMBRE D'HECTARES CULTIVÉS
Maïs	39.425
Blé	30.784
Luzerne	5.163
Lin	1.472
Pommes de terre	725
Orge	351
Avoine	107
Haricots	50
Millet long	36
Fèves	16
Vignes	8
Cultures diverses	224
TOTAL	78.361

Arrondissement de Conchas

ESPÈCES DE CULTURE	NOMBRE D'HECTARES CULTIVÉS
Maïs	1.127
Blé	1.009
Luzerne	71
Haricots	38
Pommes de terre	33
Légumes	33
Vignes	2
Orge	»
Avoine	»
TOTAL	2.313

Arrondissement de Dolores

ESPÈCES DE CULTURE	NOMBRE D'HECTARES CULTIVÉS
Maïs	3.062
Luzerne	612
Pommes de terre	149
Blé	67
Vignes	5
Orge	2
Lin	»
Cultures diverses	1.667
TOTAL	5.564

Arrondissement de Dorrego

ESPÈCES DE CULTURE	NOMBRE D'HECTARES CULTIVÉS
Maïs	478
Luzerne	396
Blé	37
Pommes de terre	11
Orge	4
Seigle	3
Vignes	»
Haricots	»
Millet long	»
Fèves	»
Lin	»
Cultures diverses	15
TOTAL	944

ESPÈCES DE CULTURE	NOMBRE D'HECTARES CULTIVÉS

PROVINCE DE BUENOS AIRES (*Suite*)

Arrond. de Exaltacion de la Cruz

Maïs	8.590
Lin	4.549
Blé	2.692
Millet long	365
Luzerne	311
Orge	260
Pommes de terre	12
Haricots	»
Cultures diverses	21
TOTAL	16.800

Arrondissement de Giles

Maïs	5.343
Blé	2.682
Lin	2.636
Luzerne	535
Millet long	525
Haricots	»
Orge	»
Avoine	»
Seigle	»
Cultures diverses	148
TOTAL	11.869

Arrondissement de Guamini

Maïs	1.970
Luzerne	752
Blé	391
Orge	64
Vignes	1
Haricots	»
Cultures diverses	173
TOTAL	3.351

Arrondissement de Juarez

Blé	9.908
Maïs	1.901
Luzerne	1.466
Orge	103
Pommes de terre	76
Lin	»
Millet long	»
Haricots	»
Cultures diverses	44
TOTAL	13.498

Arrondissement de Junin

Maïs	13.008
Blé	8.445
Luzerne	3.315
Lin	1.135
Pommes de terre	220
Seigle	202
Orge	176
Avoine	140
Haricots	7
Cultures diverses	162
TOTAL	26.810

Arrondissement de La Plata

Luzerne	5.613
Maïs	2.268
Blé	1.967
Lin	328
Orge	206
Haricots	»
Cultures diverses	303
TOTAL	10.685

PROVINCE DE BUENOS AIRES (*Suite*)

Arrondissement de Las Heras

ESPÈCES DE CULTURE	NOMBRE D'HECTARES CULTIVÉS
Maïs	1.140
Blé	507
Luzerne	380
Avoine	34
Légumes	33
Lin	12
Cultures diverses	15
TOTAL	2.121

Arrondissement de Las Flores

ESPÈCES DE CULTURE	NOMBRE D'HECTARES CULTIVÉS
Maïs	12.819
Luzerne	1.156
Blé	714
Avoine	109
Lin	100
Pommes de terre	67
Orge	27
Alberges	2
Fèves	2
Cultures diverses	53
TOTAL	15.039

Arrondissement de Lincoln

ESPÈCES DE CULTURE	NOMBRE D'HECTARES CULTIVÉS
Maïs	6.908
Luzerne	2.147
Blé	1.826
Lin	»
Avoine	»
Orge	»
Vignes	»
Légumes	»
Cultures diverses	689
TOTAL	11.570

Arrondissement de Loberia

ESPÈCES DE CULTURE	NOMBRE D'HECTARES CULTIVÉS
Maïs	926
Luzerne	523
Blé	502
Orge	9
Avoine	9
Pommes de terre	8
Cultures diverses	236
TOTAL	2.213

Arrondissement de Lobos

ESPÈCES DE CULTURE	NOMBRE D'HECTARES CULTIVÉS
Maïs	10.990
Blé	5.195
Luzerne	1.823
Lin	1.012
Avoine	110
Légumes	60
Orge	11
Pommes de terre	5
Fèves	»
Cultures diverses	»
TOTAL	19.206

Arrond. de Lomas de Zamora

ESPÈCES DE CULTURE	NOMBRE D'HECTARES CULTIVÉS
Luzerne	445
Maïs	291
Vignes	81
Légumes	71
Blé	36
Orge	4
Lin	»
Avoine	»
Fèves	»
TOTAL	928

PROVINCE DE BUENOS AIRES (*Suite*)

Arrondissement de Lujan

ESPÈCES DE CULTURE	NOMBRE D'HECTARES CULTIVÉS
Maïs	13.121
Blé	7.137
Lin	2.578
Luzerne	1.716
Orge	581
Millet long	353
Pommes de terre	18
Vignes	1
Cultures diverses	77
TOTAL	25.582

Arrondissement de Mar Chiquita

ESPÈCES DE CULTURE	NOMBRE D'HECTARES CULTIVÉS
Luzerne	180
Maïs	174
Pommes de terre	31
Légumes	20
Blé	»
Lin	»
Vignoble	»
Orge	»
Haricots	»
TOTAL	405

Arrondissement de Magdalena

ESPÈCES DE CULTURE	NOMBRE D'HECTARES CULTIVÉS
Maïs	4.402
Luzerne	624
Blé	289
Lin	205
Orge	»
Haricots	»
Pommes de terre	»
Cultures diverses	270
TOTAL	6.190

Arrond. de Marcos Paz

ESPÈCES DE CULTURE	NOMBRE D'HECTARES CULTIVÉS
Maïs	1.425
Blé	875
Luzerne	853
Avoine	94
Lin	66
Fèves	»
Pois chiches	»
Cultures diverses	»
TOTAL	3.313

Arrond. de Monsalvo (Maipu)

ESPÈCES DE CULTURE	NOMBRE D'HECTARES CULTIVÉS
Maïs	355
Luzerne	285
Pommes de terre	17
Légumes	21
Orge	3
Vignoble	»
Lin	»
Haricots	»
Cultures diverses	»
TOTAL	681

Arrondissement de Matanzas

ESPÈCES DE CULTURE	NOMBRE D'HECTARES CULTIVÉS
Luzerne	1.225
Maïs	856
Blé	180
Vignes	112
Pommes de terre	49
Haricots	2
Orge	»
Fèves	»
Cultures diverses	185
TOTAL	2 609

PROVINCE DE BUENOS AIRES

Arrondissement d'Ajó

ESPÈCES DE CULTURE	NOMBRE D'HECTARES CULTIVÉS
Maïs	708
Luzerne	165
Légumes	103
Pommes de terre	10
Blé	9
Vignes	7
Orge	5
Cultures diverses	»
TOTAL	1.007

Arrondissement du Gal Alvear

ESPÈCES DE CULTURE	NOMBRE D'HECTARES CULTIVÉS
Maïs	4.861
Luzerne	382
Pommes de terre	49
Blé	47
Orge	4
Avoine	»
Seigle	»
Cultures diverses	243
TOTAL	5.586

Arrondissement d'Adolfo Alsina

(CARHUÉ)

ESPÈCES DE CULTURE	NOMBRE D'HECTARES CULTIVÉS
Maïs	2.653
Luzerne	1.541
Blé	1.115
Avoine	116
Orge	65
Seigle	3
Lin	2
Haricots	»
Cultures diverses	176
TOTAL	5.671

Arrondissement d'Arrecifes

ESPÈCES DE CULTURE	NOMBRE D'HECTARES CULTIVÉS
Maïs	12.492
Luzerne	1.756
Blé	1.275
Lin	1.185
Orge	354
Légumes	24
Pommes de terre	»
Vignes	»
TOTAL	17.086

Arrondissement d'Ayacucho

ESPÈCES DE CULTURE	NOMBRE D'HECTARES CULTIVÉS
Maïs	2.221
Luzerne	1.362
Orge	31
Seigle	26
Pommes de terre	6
Blé	5
Avoine	3
Cultures diverses	14
TOTAL	3.668

Arrondissement d'Azul

ESPÈCES DE CULTURE	NOMBRE D'HECTARES CULTIVÉS
Blé	4.686
Maïs	1.727
Luzerne	91
Pommes de terre	49
Avoine	9
Orge	2
Seigle	»
Haricots	»
Canne à sucre	»
Cultures diverses	20
TOTAL	4.584

PROVINCE DE BUENOS AIRES (*Suite*)

Arrondissement de Pilar

ESPÈCES DE CULTURE	NOMBRE D'HECTARES CULTIVÉS
Maïs	12.177
Blé	9.857
Lin	3.418
Luzerne	684
Orge	298
Avoine	»
Millet long	297
Cultures diverses	119
TOTAL	26.850

Arrondissement de Puyrredon

ESPÈCES DE CULTURE	NOMBRE D'HECTARES CULTIVÉS
Maïs	271
Blé	194
Lin	»
Luzerne	149
Pommes de terre	50
Orge	34
Avoine	1
Cultures diverses	16
TOTAL	715

Arrond. du Coronel Pringles

ESPÈCES DE CULTURE	NOMBRE D'HECTARES CULTIVÉS
Maïs	1.182
Blé	1.054
Luzerne	570
Pommes de terre	49
Orge	33
Légumes	8
Vignes	2
Cultures diverses	24
TOTAL	2.922

Arrondissement de Quilmes

ESPÈCES DE CULTURE	NOMBRE D'HECTARES CULTIVÉS
Maïs	4.850
Blé	2.204
Luzerne	1.620
Pommes de terre	»
Orge	74
Légumes	»
Vignes	47
Cultures diverses	86
TOTAL	8.951

Arrondissement de Puan

ESPÈCES DE CULTURE	NOMBRE D'HECTARES CULTIVÉS
Maïs	882
Luzerne	548
Lin	»
Orge	42
Pommes de terre	26
Vignes	19
Haricots	7
Blé	3
Légumes	»
Cultures diverses	73
TOTAL	1.600

Arrondissement de Ramallo

ESPÈCES DE CULTURE	NOMBRE D'HECTARES CULTIVÉS
Maïs	16.071
Luzerne	985
Lin	731
Orge	186
Blé	181
Pommes de terre	32
Avoine	20
Légumes	14
Vignes	2
Cultures diverses	»
TOTAL	18.222

PROVINCE DE BUENOS AIRES (*Suite*)

Arrondissement de Ranchos

ESPÈCES DE CULTURE	NOMBRE D'HECTARES CULTIVÉS
Maïs	2.528
Luzerne	546
Orge	30
Pommes de terre	3
Fèves	3
Vignes	3
Cultures diverses	23
TOTAL	3.136

Arrondissement de Rauch

ESPÈCES DE CULTURE	NOMBRE D'HECTARES CULTIVÉS
Maïs	1.045
Luzerne	586
Pommes de terre	16
Orge	11
Blé	»
Lin	»
Haricots	»
Avoine	»
Cultures diverses	10
TOTAL	1.168

Arrond. du Gal Rodriguez

ESPÈCES DE CULTURE	NOMBRE D'HECTARES CULTIVÉS
Maïs	3.299
Blé	2.272
Luzerne	973
Lin	372
Orge	58
Millet long	10
Fèves	6
Pommes de terre	5
Haricots	»
Cultures diverses	11
TOTAL	7.006

Arrondissement de Rojas

ESPÈCES DE CULTURE	NOMBRE D'HECTARES CULTIVÉS
Maïs	8.676
Blé	2.742
Luzerne	1.467
Lin	476
Orge	112
Pommes de terre	7
Cultures diverses	17
TOTAL	13.497

Arrondissement de Saladillo

ESPÈCES DE CULTURE	NOMBRE D'HECTARES CULTIVÉS
Maïs	11.665
Blé	4.202
Lin	1.288
Luzerne	718
Pommes de terre	156
Orge	137
Avoine	20
Haricots	1
Cultures diverses	155
TOTAL	18.342

Arrondissement de Salto

ESPÈCES DE CULTURE	NOMBRE D'HECTARES CULTIVÉS
Luzerne	2.297
Maïs	1.684
Blé	217
Orge	18
Pommes de terre	8
Millet long	»
Haricots	»
Fèves	»
Lin	»
Cultures diverses	79
TOTAL	4.283

PROVINCE DE BUENOS AIRES (*Suite*)

Arr. de San Antonio de Areco

ESPÈCES DE CULTURE	NOMBRE D'HECTARES CULTIVÉS
Maïs	8.603
Blé	4.754
Lin	2.834
Luzerne	450
Millet long	432
Orge	116
Avoine	8
Pommes de terre	8
Cultures diverses	15
TOTAL	17.210

Arrond. de San Fernando

ESPÈCES DE CULTURE	NOMBRE D'HECTARES CULTIVÉS
Luzerne	54
Vignes	40
Maïs	27
Blé	25
Pommes de terre	6
Haricots	1
Orge	1
Lin	»
Avoine	»
Millet long	»
Cultures diverses	108
TOTAL	262

Arrondissement de San Isidro

ESPÈCES DE CULTURE	NOMBRE D'HECTARES CULTIVÉS
Blé	915
Maïs	815
Luzerne	518
Pommes de terre	107
Vignes	14
Avoine	13
Orge	12
Lin	8
Cultures diverses	892
TOTAL	3.295

Arrondissement de San Martin

ESPÈCES DE CULTURE	NOMBRE D'HECTARES CULTIVÉS
Blé	689
Luzerne	578
Maïs	535
Pommes de terre	414
Haricots	49
Vignes	15
Orge	3
Lin	»
Cultures diverses	303
TOTAL	2.586

Arr. de S. Nicolas de los Arroyos

ESPÈCES DE CULTURE	NOMBRE D'HECTARES CULTIVÉS
Maïs	14.398
Luzerne	2.754
Lin	1.418
Orge	570
Pommes de terre	443
Blé	285
Vignes	68
Avoine	22
Millet long	15
Haricots	5
Cultures diverses	67
TOTAL	20.045

Arrondissement de San Pedro

ESPÈCES DE CULTURE	NOMBRE D'HECTARES CULTIVÉS
Maïs	39.875
Luzerne	1.525
Blé	579
Lin	510
Pommes de terre	84
Orge	28
Vignes	6
Avoine	»
Cultures diverses	62
TOTAL	42.669

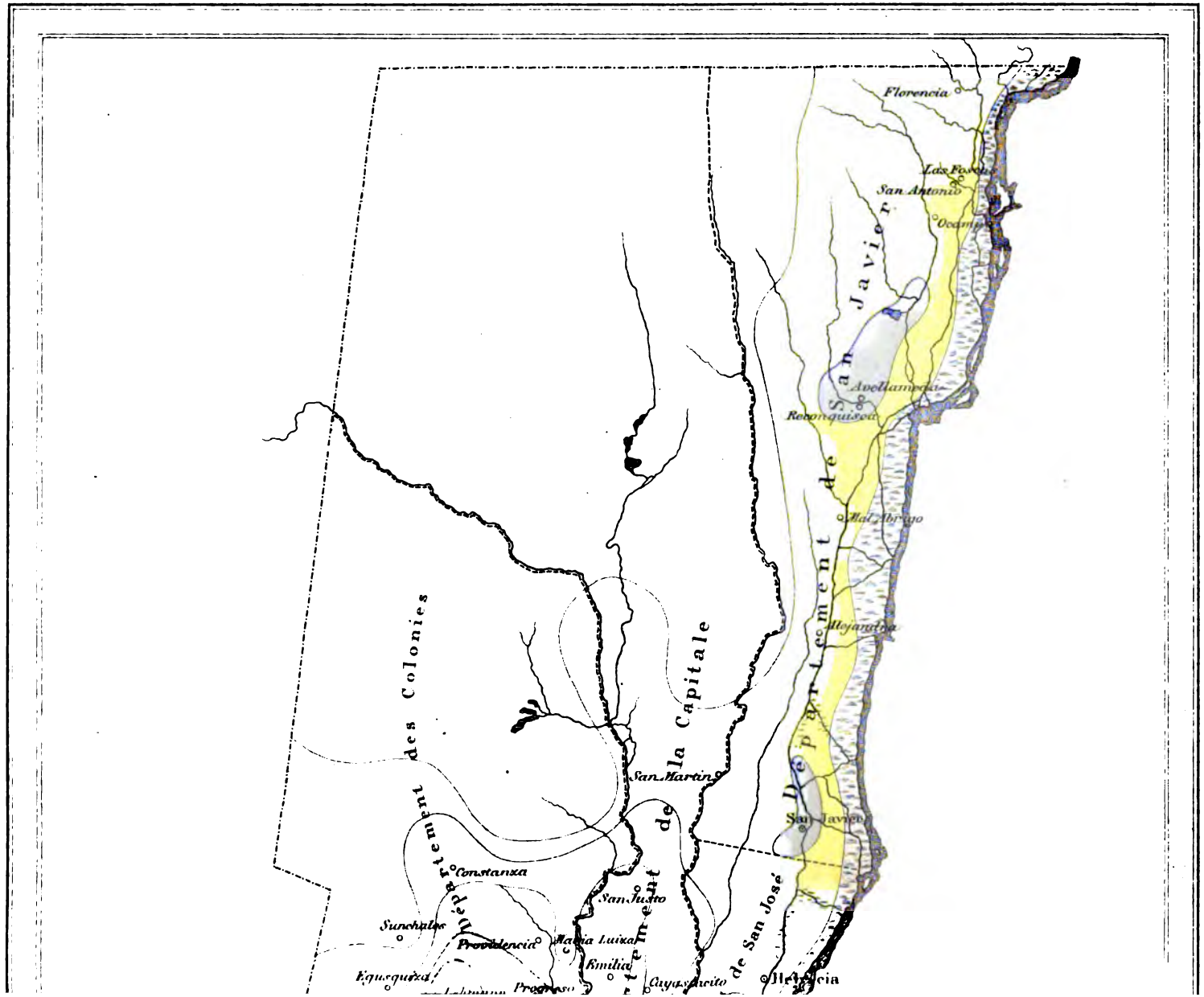
Florencia
Las Foscas
San Antonio
Ocampo
Avellaneda
Reconquista
Mal Abrigo
Alejandra
San Javier
Departement de San Javier
Departement des Colonies
Departement de la Capitale
San Martin
Constanza
San Justo
Sunchales
Providencia
Maria Luisa
Emilia
Egusquiza
Progreso
Cayastacito
de San José
Helvecia

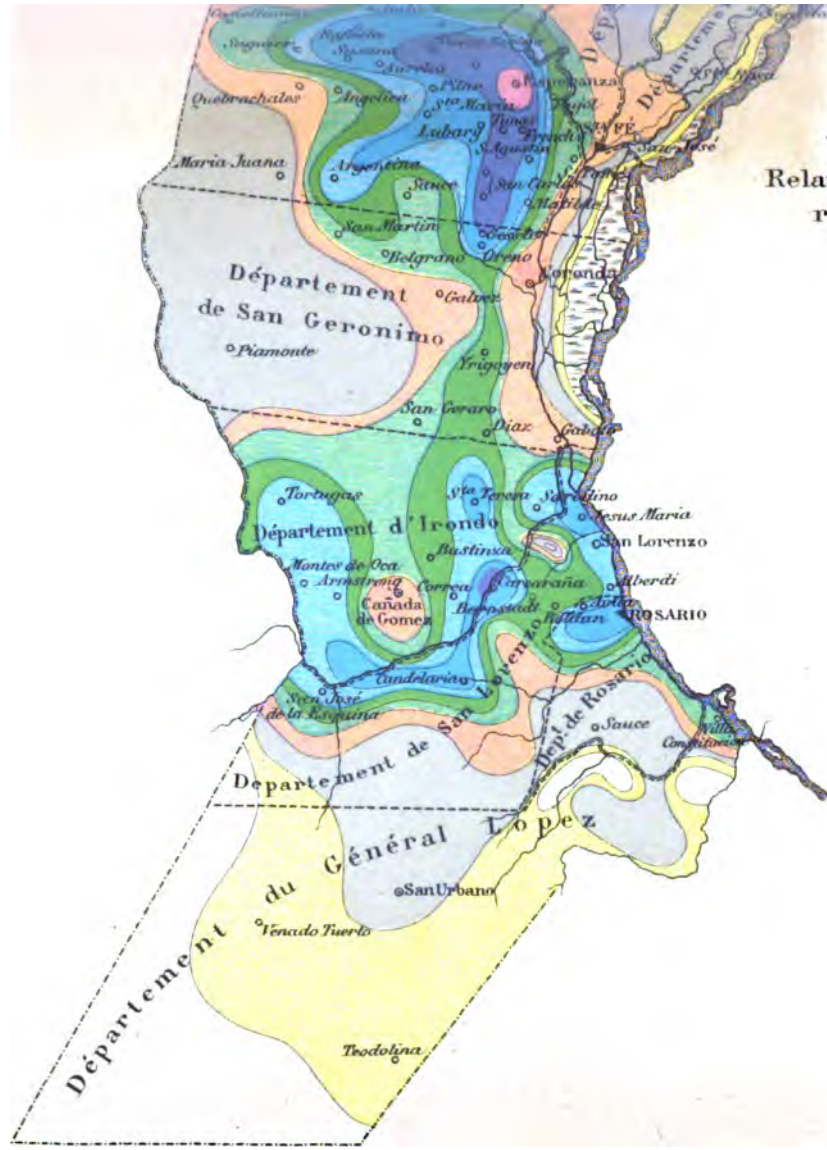

AGRICULTURE

Relation pour cent du terrain cultivé relativement à la superficie de chaque district.

- Sans agriculture
- Moins de 1 %
- de 1'1 à 5'0 „
- de 5'1 à 10'0 „
- de 10'1 à 15'0 „
- de 15'1 à 20'0 „
- de 20'1 à 30'0 „
- de 30'1 à 40'0 „
- de 40'1 à 50'0 „
- au-dessus de 50'0 „

PROVINCE DE BUENOS AIRES (*Suite*)

Arrondissement de San Vicente

ESPÈCES DE CULTURE	NOMBRE D'HECTARES CULTIVÉS
Maïs	2.552
Luzerne	903
Blé	286
Vignes	63
Avoine	5
Maïs de Guinée	5
Pommes de terre	5
Orge	2
Haricots	2
Cultures diverses	15
TOTAL	3.838

Arrondissement de Tandil

ESPÈCES DE CULTURE	NOMBRE D'HECTARES CULTIVÉS
Blé	11.474
Maïs	4.906
Luzerne	1.639
Orge	654
Avoine	570
Pommes de terre	135
Haricots	»
Vignes	»
Lin	»
Cultures diverses	1.029
TOTAL	20.407

Arrond. du Coronel Suares

ESPÈCES DE CULTURE	NOMBRE D'HECTARES CULTIVÉS
Blé	18.870
Maïs	3.855
Pommes de terre	2.310
Luzerne	523
Orge	65
Avoine	»
Cultures diverses	315
TOTAL	25.938

Arrondissement de Tapalqué

ESPÈCES DE CULTURE	NOMBRE D'HECTARES CULTIVÉS
Maïs	1.262
Luzerne	449
Avoine	29
Pommes de terre	4
Blé	3
Orge	3
Cultures diverses	1
TOTAL	1.751

Arrondissement de Suipacha

ESPÈCES DE CULTURE	NOMBRE D'HECTARES CULTIVÉS
Maïs	2.726
Luzerne	919
Blé	361
Lin	255
Orge	7
Pommes de terre	4
Haricots	»
Fèves	»
Cultures diverses	37
TOTAL	4.309

Arrondissement de Tordillo

ESPÈCES DE CULTURE	NOMBRE D'HECTARES CULTIVÉS
Maïs	159
Luzerne	101
Blé	»
Lin	»
Orge	»
Fèves	»
Haricots	»
Fèves	»
Cultures diverses	72
TOTAL	332

PROVINCE DE BUENOS AIRES (*Suite*)

Arrondissement de Tres Arroyos

ESPÈCES DE CULTURE	NOMBRE D'HECTARES CULTIVÉS
Blé	3.965
Maïs	2.368
Luzerne	962
Orge	386
Pommes de terre	250
Avoine	»
Haricots	»
Seigle	»
Alberges	»
Fèves	»
Canne à sucre	»
Lin	»
Légumes	»
Millet long	»
Cultures diverses	196
TOTAL	8.127

Arrondissement de Tuyú

ESPÈCES DE CULTURE	NOMBRE D'HECTARES CULTIVÉS
Maïs	915
Luzerne	294
Pommes de terre	13
Blé	»
Avoine	»
Orge	»
Seigle	»
Haricots	»
Alberges	»
Fèves	»
Canne à sucre	»
Lin	»
Légumes	»
Millet long	»
Cultures diverses	2
TOTAL	1.224

Arrond. de Trenque Lauquen

ESPÈCES DE CULTURE	NOMBRE D'HECTARES CULTIVÉS
Maïs	2.864
Luzerne	660
Pommes de terre	66
Orge	59
Blé	31
Lin	»
Haricots	»
Avoine	»
Alberges	»
Fèves	»
Canne à sucre	»
Maïs de Guinée	»
Seigle	»
Millet long	»
Cultures diverses	41
TOTAL	3.721

Arrondissement de Vecino

ESPÈCES DE CULTURE	NOMBRE D'HECTARES CULTIVÉS
Maïs	638
Luzerne	411
Avoine	68
Orge	34
Pommes de terre	21
Blé	»
Lin	»
Haricots	»
Alberges	»
Millet long	»
Fèves	»
Canne à sucre	»
Maïs de Guinée	»
Seigle	»
Cultures diverses	18
TOTAL	1.190

PROVINCE DE BUENOS AIRES (*Suite*)

Arrondissement du 25 de Mayo

ESPÈCES DE CULTURE	NOMBRE D'HECTARES CULTIVÉS
Maïs	13.579
Blé	8.391
Luzerne	1.724
Orge	234
Pommes de terre	54
Lin	29
Haricots	2
Avoine	»
Alberges	»
Fèves	»
Canne à sucre	»
Millet long	»
Cultures diverses	219
TOTAL	24.232

Arrondissement de Villarino

ESPÈCES DE CULTURE	NOMBRE D'HECTARES CULTIVÉS
Luzerne	366
Maïs	297
Orge	62
Vignes	57
Blé	34
Légumes	26
TOTAL	842

Arrondissement du Gal Villegas

ESPÈCES DE CULTURE	NOMBRE D'HECTARES CULTIVÉS
Maïs	2.106
Luzerne	366
Orge	»
Vignes	»
Blé	»
Légumes	»
TOTAL	2.472

Arrondissement de Zárate

ESPÈCES DE CULTURE	NOMBRE D'HECTARES CULTIVÉS
Maïs	6.760
Lin	2.867
Blé	531
Luzerne	412
Millet long	68
Orge	63
Avoine	51
Pommes de terre	2
Haricots	»
Alberges	»
Fèves	»
Canne à sucre	»
Cultures diverses	4
TOTAL	10.758

Résumé de la Province

ESPÈCES DE CULTURE	NOMBRE D'HECTARES CULTIVÉS
Maïs	510.066
Blé	246.788
Luzerne	93.740
Lin	43.899
Orge	9.687
Pommes de terre	8.165
Millet long	3.456
Avoine	2.356
Vignes	1.518
Légumes	520
Haricots	324
Seigle	268
Alberges	64
Fèves	30
Canne à sucre	9
Maïs de Guinée	5
Cultures diverses	11.696
TOTAL	932.591

PROVINCE DE SANTA FÉ

Département de la Capitale

District de Santa Fé

ESPÈCES DE CULTURE	NOMBRE D'HECTARES CULTIVÉS
Lin	568
Maïs	519
Luzerne	488
Blé	310
Légumes	105
Orge	44
Vignoble	7
Arachide	7
Cultures diverses (1)	678
TOTAL	2.726

District de San Martin

ESPÈCES DE CULTURE	NOMBRE D'HECTARES CULTIVÉS
Maïs	415
Luzerne	47
Blé	47
Légumes	8
Orge	3
Arachide	»
Lin	»
Vignes	»
Cultures diverses	23
TOTAL	543

District de San Justo

ESPÈCES DE CULTURE	NOMBRE D'HECTARES CULTIVÉS
Blé	4.498
Lin	864
Maïs	795
Luzerne	19
Légumes	10
Orge	3
Vignoble	1
Cultures diverses	110
TOTAL	6.300

Département de la Capitale (Suite)

District de Cayastacito

ESPÈCES DE CULTURE	NOMBRE D'HECTARES CULTIVÉS
Maïs	323
Blé	235
Lin	142
Luzerne	59
Orge	10
Arachide	10
Légumes	5
Vignes	2
Cultures diverses	13
TOTAL	799

District d'Emilia

ESPÈCES DE CULTURE	NOMBRE D'HECTARES CULTIVÉS
Blé	3.380
Lin	1.473
Maïs	280
Luzerne	41
Vignes	35
Orge	17
Arachide	2
Légumes	2
Cultures diverses	19
TOTAL	5.249

District d'Ascochingas

ESPÈCES DE CULTURE	NOMBRE D'HECTARES CULTIVÉS
Maïs	76
Blé	57
Luzerne	17
Vignoble	1
Légumes	»
Orge	»
Lin	»
Cultures diverses	12
TOTAL	163

1. Comprenant le seigle, les pommes de terre, les fèves, les haricots, les patates, le tabac, le chanvre, etc.

ESPÈCES DE CULTURE	NOMBRE D'HECTARES CULTIVÉS

PROVINCE DE SANTA FÉ (*Suite*)

Département de la Capitale (Suite)

District de Monte de Vera

Maïs	171
Lin	118
Luzerne	113
Blé	19
Légumes	8
Arachide	3
Cultures diverses	286
TOTAL	718

Résumé de la Capitale

Blé	8.546
Lin	3.165
Maïs	2.579
Luzerne	784
Légumes	138
Orge	77
Vignes	46
Arachide	22
Cultures diverses	1.141
TOTAL	16.498

Département de San Javier

District de San Javier

Lin	911
Maïs	740
Arachide	695
Luzerne	27
Légumes	13
Blé	12
Orge	5
Vignes	4
Cultures diverses	76
TOTAL	2.483

Département de San Javier (Suite)

District de Florencia

Maïs	319
Luzerne	13
Arachide	10
Canne à sucre	7
Lin	»
Blé	»
Cultures diverses	26
TOTAL	375

District de Las Toscas

Maïs	810
Canne à sucre	211
Arachide	11
Luzerne	8
Légumes	7
Vignes	2
Blé	»
Lin	»
Cultures diverses	58
TOTAL	1.107

District d'Ocampo

Maïs	525
Canne à sucre	2.458
Luzerne	32
Légumes	14
Arachide	2
Lin	»
Blé	»
Orge	»
Millet long	»
Cultures diverses	42
TOTAL	3.073

PROVINCE DE SANTA FÉ (*Suite*)

Départ. de San Javier (Suite)

District de Las Garzas

ESPÈCES DE CULTURE	NOMBRE D'HECTARES CULTIVÉS
Maïs	295
Légumes	9
Luzerne	8
Vignes	3
Haricots	»
Avoine	»
Cultures diverses	26
TOTAL	341

District du Toba

ESPÈCES DE CULTURE	NOMBRE D'HECTARES CULTIVÉS
Maïs	251
Arachide	42
Légumes	12
Luzerne	5
Lin	3
Vignes	3
Orge	2
Cultures diverses	42
TOTAL	360

District d'Avellaneda

ESPÈCES DE CULTURE	NOMBRE D'HECTARES CULTIVÉS
Maïs	979
Arachide	918
Lin	423
Légumes	15
Blé	8
Luzerne	5
Vignes	3
Haricots	»
Avoine	»
Cultures diverses	145
TOTAL	2.496

Départ. de San Javier (Suite)

District de Reconquista

ESPÈCES DE CULTURE	NOMBRE D'HECTARES CULTIVÉS
Maïs	584
Arachide	209
Lin	57
Légumes	13
Luzerne	12
Avoine	»
Cultures diverses	56
TOTAL	931

District de Mal Abrigo

ESPÈCES DE CULTURE	NOMBRE D'HECTARES CULTIVÉS
Maïs	37
Arachide	2
Luzerne	2
Haricots	»
Avoine	»
Patates	»
Blé	»
Cultures diverses	17
TOTAL	58

District d'Alejandra

ESPÈCES DE CULTURE	NOMBRE D'HECTARES CULTIVÉS
Maïs	113
Arachide	26
Blé	25
Légumes	19
Orge	14
Luzerne	5
Lin	2
Haricots	»
Avoine	»
Cultures diverses	36
TOTAL	240

PROVINCE DE SANTA FÉ (*Suite*)

Département de San Javier (Suite)

Résumé de San Javier

ESPÈCES DE CULTURE	NOMBRE D'HECTARES CULTIVÉS
Maïs	4.653
Canne à sucre	2.676
Arachide	1.915
Lin	1.396
Luzerne	117
Légumes	102
Blé	45
Orge	21
Vignes	15
Cultures diverses	524
TOTAL	11.464

Département de Las Colonias

District d'Esperanza

ESPÈCES DE CULTURE	NOMBRE D'HECTARES CULTIVÉS
Blé	4.383
Lin	2.047
Maïs	957
Luzerne	467
Orge	439
Légumes	47
Vignes	5
Arachide	3
Cultures diverses	95
TOTAL	8.443

District de Soledad

ESPÈCES DE CULTURE	NOMBRE D'HECTARES CULTIVÉS
Maïs	34
Luzerne	17
Orge	8
Blé	»
Légumes	»
Vignes	»
Cultures diverses	»
TOTAL	59

Départ. de Las Colonias (Suite)

District de Maria Luisa

ESPÈCES DE CULTURE	NOMBRE D'HECTARES CULTIVÉS
Blé	1.615
Maïs	315
Lin	280
Luzerne	25
Légumes	7
Orge	»
Canne à sucre	»
Vignes	»
Arachide	»
Cultures diverses	5
TOTAL	2.247

District de Providencia

ESPÈCES DE CULTURE	NOMBRE D'HECTARES CULTIVÉS
Blé	5.786
Lin	839
Maïs	211
Luzerne	63
Orge	15
Légumes	15
Vignes	2
Arachide	»
Canne à sucre	»
Cultures diverses	38
TOTAL	6.969

District de Constanza

ESPÈCES DE CULTURE	NOMBRE D'HECTARES CULTIVÉS
Blé	1.700
Maïs	44
Légumes	23
Orge	17
Luzerne	11
Vignoble	»
Cultures diverses	22
TOTAL	1.817

PROVINCE DE SANTA FÉ (*Suite*)

Départ. de Las Colonias (Suite)

District de Sunchales

ESPÈCES DE CULTURE	NOMBRE D'HECTARES CULTIVÉS
Blé	1.081
Lin	877
Maïs	152
Orge	74
Légumes	13
Luzerne	»
Haricots	»
Cultures diverses	105
TOTAL	2.302

District de Progreso

ESPÈCES DE CULTURE	NOMBRE D'HECTARES CULTIVÉS
Blé	4.782
Lin	437
Maïs	156
Orge	44
Luzerne	41
Arachide	14
Légumes	»
Haricots	»
Cultures diverses	5
TOTAL	5.479

District de Sarmiento

ESPÈCES DE CULTURE	NOMBRE D'HECTARES CULTIVÉS
Blé	3.277
Lin	874
Maïs	148
Luzerne	29
Légumes	5
Haricots	»
Arachide	»
Cultures diverses	67
TOTAL	4.400

Départ. de Las Colonias (Suite)

District de Lehmann

ESPÈCES DE CULTURE	NOMBRE D'HECTARES CULTIVÉS
Blé	10.093
Lin	1.475
Maïs	331
Luzerne	217
Légumes	149
Orge	27
Haricots	»
Cultures diverses	176
TOTAL	12.468

District d'Egusquiza

ESPÈCES DE CULTURE	NOMBRE D'HECTARES CULTIVÉS
Blé	2.278
Maïs	901
Lin	209
Luzerne	67
Orge	27
Haricots	»
Arachide	»
Légumes	»
Cultures diverses	»
TOTAL	3.482

District de Felicia

ESPÈCES DE CULTURE	NOMBRE D'HECTARES CULTIVÉS
Blé	10.160
Lin	1.800
Maïs	449
Luzerne	154
Orge	79
Légumes	27
Arachide	3
Cultures diverses	61
TOTAL	12.733

PROVINCE DE SANTA FÉ (*Suite*)

Départ. de Las Colonias (Suite)

District de Rafaela

ESPÈCES DE CULTURE	NOMBRE D'HECTARES CULTIVÉS
Blé	8.376
Lin	1.392
Luzerne	108
Maïs	57
Orge	25
Vignes	3
Légumes	»
Cultures diverses	41
TOTAL	10.002

District de Castellanos

ESPÈCES DE CULTURE	NOMBRE D'HECTARES CULTIVÉS
Blé	8.859
Lin	887
Maïs	115
Luzerne	59
Légumes	19
Orge	5
Avoine	»
Cultures diverses	21
TOTAL	9.965

District de Pujol

ESPÈCES DE CULTURE	NOMBRE D'HECTARES CULTIVÉS
Blé	1.807
Lin	977
Maïs	228
Luzerne	155
Orge	51
Légumes	7
Arachide	3
Vignes	2
Cultures diverses	20
TOTAL	3.250

Départ. de Las Colonias (Suite)

District de Humboldt

ESPÈCES DE CULTURE	NOMBRE D'HECTARES CULTIVÉS
Blé	8.346
Lin	2.298
Maïs	655
Orge	152
Luzerne	148
Légumes	4
Vignes	2
Cultures diverses	43
TOTAL	11.648

District de Nuevo Torino

ESPÈCES DE CULTURE	NOMBRE D'HECTARES CULTIVÉS
Blé	6.603
Lin	2.575
Maïs	223
Luzerne	137
Orge	34
Légumes	12
Vignes	3
Cultures diverses	34
TOTAL	9.621

District de Pilar

ESPÈCES DE CULTURE	NOMBRE D'HECTARES CULTIVÉS
Blé	5.678
Lin	670
Luzerne	150
Orge	86
Maïs	35
Légumes	13
Vignes	3
Avoine	»
Cultures diverses	12
TOTAL	6.647

PROVINCE DE SANTA FÉ (*Suite*)

Départ. de Las Colonias (Suite)

District de Susana y Aurelia

ESPÈCES DE CULTURE	NOMBRE D'HECTARES CULTIVÉS
Blé	9.831
Lin	3.238
Maïs	162
Luzerne	146
Orge	30
Légumes	5
Cultures diverses	29
TOTAL	13.441

District de Saguier

ESPÈCES DE CULTURE	NOMBRE D'HECTARES CULTIVÉS
Blé	9.981
Lin	1.144
Légumes	445
Maïs	315
Luzerne	98
Orge	78
Haricots	»
Avoine	»
Cultures diverses	199
TOTAL	12.260

District de Santo Tomé

ESPÈCES DE CULTURE	NOMBRE D'HECTARES CULTIVÉS
Blé	1.809
Lin	1.238
Maïs	74
Luzerne	62
Légumes	7
Haricots	»
Vignes	»
Orge	»
Cultures diverses	17
TOTAL	3.207

Départ. de Las Colonias (Suite)

District de Franck

ESPÈCES DE CULTURE	NOMBRE D'HECTARES CULTIVÉS
Blé	1.735
Lin	1.502
Luzerne	63
Orge	47
Légumes	5
Haricots	»
Cultures diverses	34
TOTAL	3.442

District de Las Tunas

ESPÈCES DE CULTURE	NOMBRE D'HECTARES CULTIVÉS
Blé	1.683
Lin	1.201
Maïs	197
Luzerne	107
Orge	56
Vignes	3
Arachide	2
Haricots	»
Cultures diverses	20
TOTAL	3.269

District de San Gerónimo

ESPÈCES DE CULTURE	NOMBRE D'HECTARES CULTIVÉS
Blé	3.035
Lin	1.421
Maïs	663
Luzerne	199
Orge	155
Vignes	12
Légumes	9
Arachide	2
Cultures diverses	68
TOTAL	5.564

PROVINCE DE SANTA FÉ (*Suite*)

Départ. de Las Colonias (Suite)

District de Santa Maria

ESPÈCES DE CULTURE	NOMBRE D'HECTARES CULTIVÉS
Blé	6.397
Lin	1.964
Luzerne	135
Maïs	27
Légumes	17
Orge	2
Vignes	»
Arachide	»
Cultures diverses	21
TOTAL	8.563

District d'Angelica

ESPÈCES DE CULTURE	NOMBRE D'HECTARES CULTIVÉS
Blé	5.362
Lin	361
Maïs	71
Luzerne	51
Orge	24
Légumes	14
Vignes	»
Arachide	»
Cultures diverses	64
TOTAL	5.947

District de Quebrachales

ESPÈCES DE CULTURE	NOMBRE D'HECTARES CULTIVÉS
Blé	3.437
Lin	342
Luzerne	56
Maïs	32
Légumes	16
Orge	5
Haricots	»
Arachide	»
Cultures diverses	7
TOTAL	3.895

Départ. de Las Colonias (Suite)

District de San Agustin

ESPÈCES DE CULTURE	NOMBRE D'HECTARES CULTIVÉS
Blé	4.978
Lin	3.326
Luzerne	111
Légumes	59
Maïs	56
Arachide	34
Orge	25
Vignes	19
Cultures diverses	76
TOTAL	8.684

District de Matilde

ESPÈCES DE CULTURE	NOMBRE D'HECTARES CULTIVÉS
Blé	4.294
Lin	1.225
Luzerne	67
Légumes	15
Maïs	5
Orge	5
Vignes	3
Arachide	2
Cultures diverses	377
TOTAL	5.993

District de San Carlos

ESPÈCES DE CULTURE	NOMBRE D'HECTARES CULTIVÉS
Blé	6.928
Lin	3.135
Luzerne	450
Maïs	400
Orge	133
Légumes	79
Vignes	13
Arachide	5
Cultures diverses	171
TOTAL	11.314

PROVINCE DE SANTA FÉ (*Suite*)

Dépar. de las Colonias (Suite)

District de Sauce

ESPÈCES DE CULTURE	NOMBRE D'HECTARES CULTIVÉS
Blé	8.339
Lin	2.132
Maïs	189
Légumes	34
Orge	12
Vignes	4
Arachide	2
Haricots	»
Cultures diverses	46
TOTAL	10.758

District d'Argentina

ESPÈCES DE CULTURE	NOMBRE D'HECTARES CULTIVÉS
Blé	7.411
Maïs	660
Lin	567
Luzerne	34
Vignes	10
Orge	8
Légumes	3
Arachide	»
Alberges	»
Cultures diverses	14
TOTAL	8.707

District de Maria Juana

ESPÈCES DE CULTURE	NOMBRE D'HECTARES CULTIVÉS
Blé	2.337
Maïs	314
Lin	270
Luzerne	2
Légumes	»
Cultures diverses	»
TOTAL	2.923

Départ. de Las Colonias (Suite)

Résumé de Las Colonias

ESPÈCES DE CULTURE	NOMBRE D'HECTARES CULTIVÉS
Blé	162.381
Lin	40.703
Maïs	8.232
Luzerne	3.637
Orge	1.663
Légumes	1.049
Vignes	84
Arachide	70
Cultures diverses	1.783
TOTAL	219.602

Département de San José

District de Helvecia

ESPÈCES DE CULTURE	NOMBRE D'HECTARES CULTIVÉS
Arachide	730
Maïs	616
Blé	229
Lin	157
Luzerne	32
Orge	15
Vignes	15
Légumes	7
Cultures diverses	56
TOTAL	1.857

District de Cayastá

ESPÈCES DE CULTURE	NOMBRE D'HECTARES CULTIVÉS
Arachide	472
Maïs	326
Lin	324
Blé	226
Légumes	2
Cultures diverses	5
TOTAL	1.355

PROVINCE DE SANTA FÉ (*Suite*)

Départ. de San José (Suite)

District de Santa Rosa

ESPÈCES DE CULTURE	NOMBRE D'HECTARES CULTIVÉS
Maïs	498
Arachide	409
Luzerne	8
Légumes	2
Blé	»
Orge	»
Lin	»
Cultures diverses	42
TOTAL	959

District de San José del Rincon

ESPÈCES DE CULTURE	NOMBRE D'HECTARES CULTIVÉS
Maïs	1.073
Arachide	646
Légumes	155
Luzerne	4
Orge	2
Blé	»
Vignes	»
Cultures diverses	10
TOTAL	1.890

Résumé de San José

ESPÈCES DE CULTURE	NOMBRE D'HECTARES CULTIVÉS
Maïs	2.513
Arachide	2.257
Lin	481
Blé	455
Légumes	166
Luzerne	44
Orge	17
Vignes	15
Cultures diverses	113
TOTAL	6.061

Département de San Gerónimo

District de Coronda

ESPÈCES DE CULTURE	NOMBRE D'HECTARES CULTIVÉS
Blé	3.476
Lin	643
Maïs	587
Luzerne	518
Orge	182
Légumes	96
Arachide	18
Cultures diverses	41
TOTAL	5.561

District d'Oroño y Gessler

ESPÈCES DE CULTURE	NOMBRE D'HECTARES CULTIVÉS
Blé	10.772
Lin	2.997
Maïs	373
Luzerne	266
Légumes	44
Orge	24
Vignes	12
Cultures diverses	68
TOTAL	14.556

District de Galvez

ESPÈCES DE CULTURE	NOMBRE D'HECTARES CULTIVÉS
Blé	5.025
Lin	855
Maïs	263
Luzerne	3
Légumes	»
Orge	»
Vignes	»
Arachide	»
Cultures diverses	»
TOTAL	6.146

PROVINCE DE SANTA FÉ (*Suite*)

Départ. de San Geronimo (Suite)

District de Belgrano

ESPÈCES DE CULTURE	NOMBRE D'HECTARES CULTIVÉS
Blé	5.757
Maïs	828
Lin	312
Luzerne	116
Légumes	76
Orge	5
Vignes	»
Millet long	»
Cultures diverses	40
TOTAL	7.134

District de San Martin

ESPÈCES DE CULTURE	NOMBRE D'HECTARES CULTIVÉS
Blé	9.053
Lin	785
Maïs	373
Luzerne	147
Légumes	8
Orge	6
Millet long	»
Cultures diverses	12
TOTAL	10.384

District de Sastre

ESPÈCES DE CULTURE	NOMBRE D'HECTARES CULTIVÉS
Blé	1.400
Maïs	609
Lin	40
Luzerne	34
Légumes	2
Orge	»
Millet long	»
Cultures diverses	8
TOTAL	2.093

Départ. de San Geronimo (Suite)

District de Piamonte

ESPÈCES DE CULTURE	NOMBRE D'HECTARES CULTIVÉS
Blé	2.651
Luzerne	839
Maïs	827
Lin	400
Orge	6
Vignes	5
Légumes	5
Millet long	»
Cultures diverses	22
TOTAL	4.755

District de San Genaro

ESPÈCES DE CULTURE	NOMBRE D'HECTARES CULTIVÉS
Blé	11.658
Maïs	1.459
Lin	1.024
Luzerne	481
Légumes	49
Orge	»
Millet long	»
Cultures diverses	42
TOTAL	14.713

District d'Irigoyen

ESPÈCES DE CULTURE	NOMBRE D'HECTARES CULTIVÉS
Blé	11.884
Lin	2.271
Maïs	319
Luzerne	206
Orge	170
Légumes	64
Millet long	»
Cultures diverses	20
TOTAL	14.934

PROVINCE DE SANTA FÉ (*Suite*)

Départ. de San Geronimo (Suite)

District de Gaboto

ESPÈCES DE CULTURE	NOMBRE D'HECTARES CULTIVÉS
Blé	4.801
Lin	1.277
Maïs	933
Luzerne	37
Orge	3
Vignoble	1
Cultures diverses	1
TOTAL	7.053

Résumé de San Gerónimo

ESPÈCES DE CULTURE	NOMBRE D'HECTARES CULTIVÉS
Blé	66.477
Lin	10.604
Maïs	6.571
Luzerne	2.647
Orge	396
Légumes	344
Vignes	18
Arachide	18
Cultures diverses	254
TOTAL	87.329

Département d'Iriondo

District de Cañada de Gomez

ESPÈCES DE CULTURE	NOMBRE D'HECTARES CULTIVÉS
Blé	4.557
Luzerne	2.286
Maïs	702
Lin	197
Orge	110
Légumes	2
Millet long	»
Cultures diverses	3
TOTAL	7.857

Département d'Iriondo (Suite)

District de Carcarañá Abajo

ESPÈCES DE CULTURE	NOMBRE D'HECTARES CULTIVÉS
Blé	5.487
Lin	847
Maïs	88
Luzerne	24
Vignes	3
Vignoble	»
Cultures diverses	5
TOTAL	6.454

District de Garcarañá Oeste

ESPÈCES DE CULTURE	NOMBRE D'HECTARES CULTIVÉS
Blé	4.584
Lin	337
Maïs	49
Luzerne	15
Vignes	2
Orge	»
Légumes	»
Arachide	»
Cultures diverses	2
TOTAL	4.989

District de Santa Teresa

ESPÈCES DE CULTURE	NOMBRE D'HECTARES CULTIVÉS
Blé	28.014
Luzerne	1.330
Lin	734
Maïs	425
Légumes	7
Orge	»
Millet long	»
Maïs de Guinée	»
Cultures diverses	5
TOTAL	30.515

ESPÈCES DE CULTURE	NOMBRE D'HECTARES CULTIVÉS	ESPÈCES DE CULTURE	NOMBRE D'HECTARES CULTIVÉS

PROVINCE DE SANTA FÉ (*Suite*)

Département d'Iriondo (Suite)		Département d'Iriondo (Suite)	
District d'Amistad		*District de Bustinza*	
Blé	7.770	Blé	8.466
Luzerne	2.769	Maïs	795
Maïs	1.272	Lin	761
Lin	422	Luzerne	35
Orge	51	Orge	29
Légumes	»	Vignes	8
Vignes	»	Légumes	7
Arachide	»	Arachide	3
Cultures diverses	55	Cultures diverses	64
TOTAL	12.339	TOTAL	10.168
District de Tortugas		*District d'Armstrong*	
Blé	17.980	Blé	14.641
Luzerne	5.524	Maïs	1.078
Maïs	1.387	Orge	940
Lin	314	Lin	663
Légumes	44	Luzerne	58
Vignes	12	Légumes	»
Cultures diverses	336	Vignes	»
TOTAL	25.597	TOTAL	17.380
District de Correa		*Résumé d'Iriondo*	
Blé	5.673	Blé	97.172
Lin	1.103	Luzerne	12.638
Luzerne	597	Maïs	6.518
Maïs	722	Lin	5.378
Orge	223	Orge	1.353
Vignes	2	Légumes	60
Légumes	»	Vignes	27
Arachide	»	Arachide	3
Cultures diverses	20	Cultures diverses	490
TOTAL	8.340	TOTAL	123.639

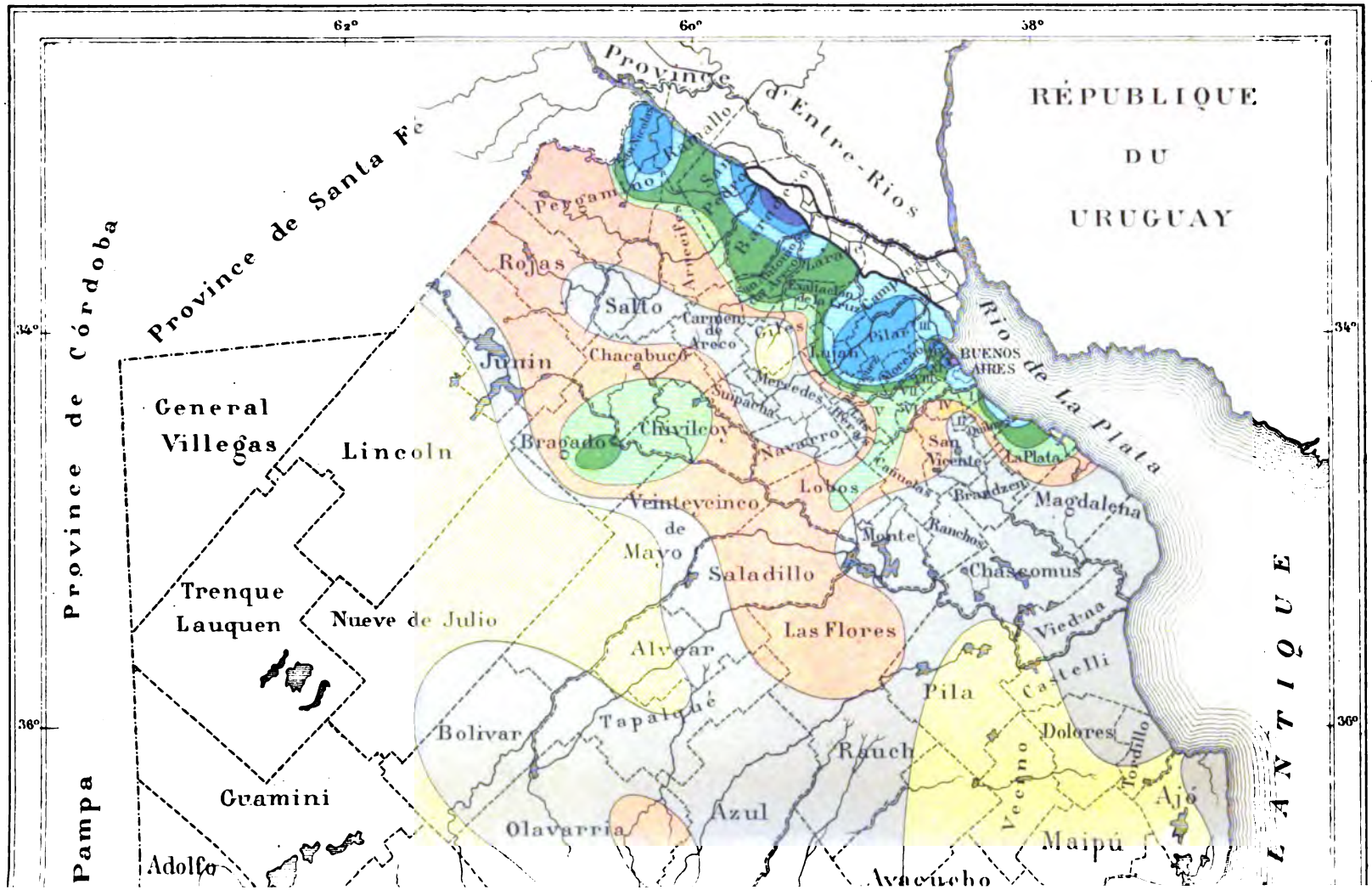
62°
60°
58°
34°
36°
Province de Santa Fé
Province d'Entre-Rios
RÉPUBLIQUE
DU
URUGUAY
Province de Córdoba
Pampa
Rio de la Plata
OCÉAN ATLANTIQUE
BUENOS AIRES
General Villegas
Lincoln
Trenque Lauquen
Nueve de Julio
Guamini
Adolfo
Pergamino
Rojas
Salto
Junin
Chacabuco
Carmen de Areco
Giles
Pilar
Luján
Mercedes
Suipacha
Bragado
Chivilcoy
Navarro
San Vicente
La Plata
Lobos
Veinticinco de Mayo
Brandzen
Magdalena
Monte
Ranchos
Saladillo
Chascomus
Las Flores
Viedma
Alvear
Castelli
Pila
Tapalqué
Bolivar
Dolores
Rauch
Tordillo
Ajó
Azul
Olavarria
Maipú
Ayacucho

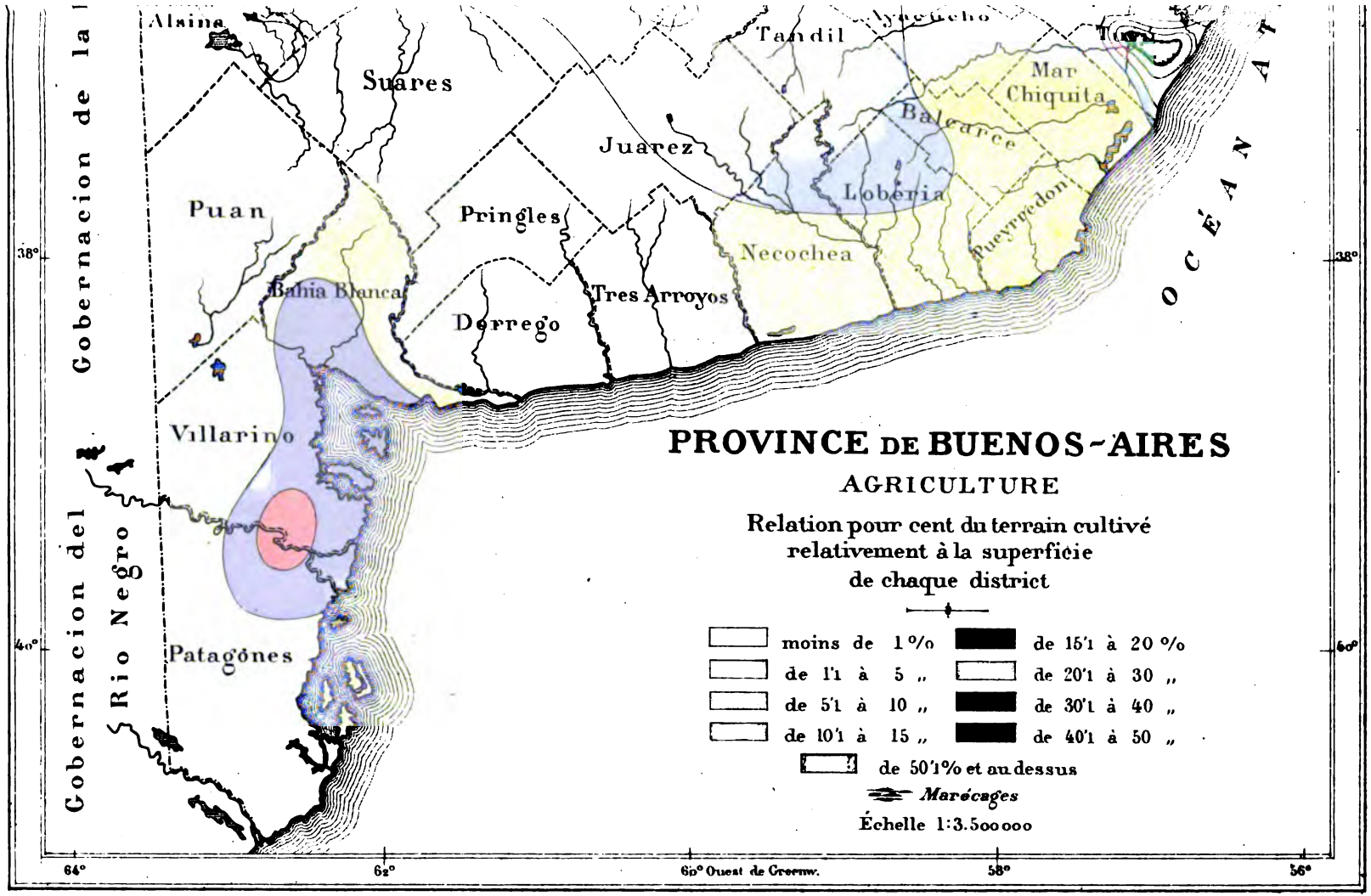
PROVINCE DE BUENOS-AIRES
AGRICULTURE
Relation pour cent du terrain cultivé relativement à la superficie de chaque district
moins de 1 %
de 1'1 à 5 „
de 5'1 à 10 „
de 10'1 à 15 „
de 15'1 à 20 %
de 20'1 à 30 „
de 30'1 à 40 „
de 40'1 à 50 „
de 50'1% et au dessus
Marécages
Échelle 1:3.500000
Gobernacion de la
Gobernacion del Rio Negro
OCÉAN
Alsina
Suares
Tandil
Mar Chiquita
Balcarce
Juarez
Loberia
Puan
Pringles
Necochea
Pueyrredon
Bahia Blanca
Tres Arroyos
Dorrego
Villarino
Patagones
38°
40°
64°
62°
60° Ouest de Greenw.
58°
56°

PROVINCE DE SANTA FÉ (*Suite*)

Département de San Lorenzo

District de San Lorenzo

ESPÈCES DE CULTURE	NOMBRE D'HECTARES CULTIVÉS
Maïs	935
Blé	739
Lin	209
Luzerne	157
Légumes	36
Orge	2
Vignes	2
Cultures diverses	130
TOTAL	2.210

District de Jesus Maria

ESPÈCES DE CULTURE	NOMBRE D'HECTARES CULTIVÉS
Blé	4.738
Lin	2.409
Maïs	616
Luzerne	285
Orge	34
Légumes	11
Vignes	3
Cultures diverses	27
TOTAL	8.123

District de Desmochado Abajo

ESPÈCES DE CULTURE	NOMBRE D'HECTARES CULTIVÉS
Luzerne	9
Blé	»
Lin	»
Maïs	»
Légumes	
Orge	»
Vignes	»
Arachide	»
Cultures diverses	2
TOTAL	11

Département de San Lorenzo (Suite)

District d'Alberdi

ESPÈCES DE CULTURE	NOMBRE D'HECTARES CULTIVÉS
Luzerne	678
Maïs	612
Vignes	5
Lin	3
Légumes	3
Orge	»
Blé	»
Cultures diverses	159
TOTAL	1.460

District de Bernstadt (Roldan)

ESPÈCES DE CULTURE	NOMBRE D'HECTARES CULTIVÉS
Blé	4.077
Maïs	3.575
Lin	1.186
Luzerne	641
Orge	17
Légumes	5
Vignes	3
Cultures diverses	203
TOTAL	9.707

District de Carcarañá

ESPÈCES DE CULTURE	NOMBRE D'HECTARES CULTIVÉS
Blé	1.453
Maïs	1.304
Lin	342
Luzerne	253
Orge	9
Légumes	9
Vignes	2
Arachide	»
Cultures diverses	78
TOTAL	3.450

PROVINCE DE SANTA FÉ (*Suite*)

Départ. de San Lorenzo (Suite)

District de Clodomira

ESPÈCES DE CULTURE	NOMBRE D'HECTARES CULTIVÉS
Blé	1.294
Maïs	1.076
Lin	76
Luzerne	35
Orge	2
Légumes	2
Vignoble	1
Cultures diverses	12
TOTAL	2.498

District de Candelaria

ESPÈCES DE CULTURE	NOMBRE D'HECTARES CULTIVÉS
Blé	6.034
Maïs	3.368
Lin	1.210
Luzerne	499
Orge	78
Légumes	27
Arachide	1
Vignes	»
Cultures diverses	158
TOTAL	11.375

District du Gal Roca

ESPÈCES DE CULTURE	NOMBRE D'HECTARES CULTIVÉS
Blé	9.655
Lin	1.736
Maïs	579
Orge	22
Luzerne	9
Vignes	»
Alberges	»
Avoine	»
Cultures diverses	5
TOTAL	12.006

Départ. de San Lorenzo (Suite)

District d'Urquiza

ESPÈCES DE CULTURE	NOMBRE D'HECTARES CULTIVÉS
Blé	5.229
Maïs	1.702
Lin	1.225
Orge	194
Luzerne	46
Légumes	2
Alberges	»
Cultures diverses	58
TOTAL	8.466

District de San José de la Esquina

ESPÈCES DE CULTURE	NOMBRE D'HECTARES CULTIVÉS
Blé	31.996
Maïs	4.051
Lin	2.798
Luzerne	213
Arachide	14
Orge	4
Légumes	3
Vignes	2
Cultures diverses	43
TOTAL	39.124

Résumé de San Lorenzo

ESPÈCES DE CULTURE	NOMBRE D'HECTARES CULTIVÉS
Blé	65.215
Maïs	17.828
Lin	11.194
Luzerne	2.825
Orge	362
Légumes	98
Vignes	18
Arachide	15
Cultures diverses	875
TOTAL	98.430

PROVINCE DE SANTA FÉ (*Suite*)

Département de Rosario

District de Rosario

ESPÈCES DE CULTURE	NOMBRE D'HECTARES CULTIVÉS
Luzerne	1.179
Maïs	918
Légumes	154
Lin	52
Blé	41
Orge	29
Vignes	24
Arachide	17
Haricots	»
Cultures diverses	700
TOTAL	3.114

District d'Avila (Arroyo Ludueña)

ESPÈCES DE CULTURE	NOMBRE D'HECTARES CULTIVÉS
Luzerne	2.089
Maïs	1.694
Légumes	27
Orge	22
Vignes	2
Blé	»
Arachide	»
Cultures diverses	243
TOTAL	4.077

District de Bajo Hondo

ESPÈCES DE CULTURE	NOMBRE D'HECTARES CULTIVÉS
Maïs	1.669
Luzerne	725
Lin	12
Orge	12
Légumes	3
Vignes	2
Cultures diverses	845
TOTAL	3.268

Département de Rosario (Suite)

District d'Arroyo Seco Norte

ESPÈCES DE CULTURE	NOMBRE D'HECTARES CULTIVÉS
Maïs	643
Luzerne	354
Légumes	32
Orge	13
Blé	»
Vignes	»
Arachide	»
Lin	»
Haricots	»
Cultures diverses	547
TOTAL	1.589

District d'Arroyo Seco Sud

ESPÈCES DE CULTURE	NOMBRE D'HECTARES CULTIVÉS
Maïs	515
Luzerne	95
Légumes	3
Orge	2
Vignes	»
Blé	»
Arachide	»
Cultures diverses	19
TOTAL	634

District de Paron Norte

ESPÈCES DE CULTURE	NOMBRE D'HECTARES CULTIVÉS
Maïs	51
Luzerne	24
Orge	»
Blé	»
Légumes	»
Arachide	»
Cultures diverses	8
TOTAL	83

PROVINCE DE SANTA FÉ (*Suite*)

Département de Rosario (Suite)

District de Monte Flores

ESPÈCES DE CULTURE	NOMBRE D'HECTARES CULTIVÉS
Maïs	192
Luzerne	70
Légumes	»
Blé	»
Arachide	»
Cultures diverses	83
TOTAL	345

District de Cerrillos

ESPÈCES DE CULTURE	NOMBRE D'HECTARES CULTIVÉS
Maïs	189
Luzerne	59
Orge	12
Légumes	8
Blé	»
Arachide	»
Vignes	»
Lin	»
Cultures diverses	22
TOTAL	290

District de Saladillo del Sud

ESPÈCES DE CULTURE	NOMBRE D'HECTARES CULTIVÉS
Maïs	78
Luzerne	17
Blé	»
Vignes	»
Lin	»
Orge	»
Légumes	»
Haricots	»
Arachide	»
Cultures diverses	15
TOTAL	110

Département de Rosario (Suite)

District de Carmen del Sauce

ESPÈCES DE CULTURE	NOMBRE D'HECTARES CULTIVÉS
Maïs	871
Luzerne	125
Blé	78
Légumes	3
Arachide	»
Cultures diverses	9
TOTAL	1.086

Résumé de Rosario

ESPÈCES DE CULTURE	NOMBRE D'HECTARES CULTIVÉS
Maïs	6.820
Luzerne	4.737
Légumes	230
Blé	119
Orge	90
Lin	64
Vignes	28
Arachide	17
Cultures diverses	2.491
TOTAL	14.596

Département du Gal Lopez

District de Melincué

ESPÈCES DE CULTURE	NOMBRE D'HECTARES CULTIVÉS
Maïs	1.974
Blé	1.177
Luzerne	248
Lin	24
Orge	11
Légumes	10
Vignes	2
Arachide	»
Cultures diverses	52
TOTAL	3.498

PROVINCE DE SANTA FÉ (*Suite*)

Départ. du Gal Lopez (Suite)

District de Villa Constitucion

ESPÈCES DE CULTURE	NOMBRE D'HECTARES CULTIVÉS
Maïs	1.200
Luzerne	281
Orge	5
Légumes	»
Alberges	»
Haricots	»
Patates	»
Cultures diverses	123
TOTAL	1.609

Dist. d'Arroyo del Medio Centro

ESPÈCES DE CULTURE	NOMBRE D'HECTARES CULTIVÉS
Maïs	197
Luzerne	117
Légumes	3
Orge	2
Vignes	»
Haricots	»
Alberges	»
Cultures diverses	4
TOTAL	323

Dist. d'Arroyo del Medio Arriba

ESPÈCES DE CULTURE	NOMBRE D'HECTARES CULTIVÉS
Maïs	37
Luzerne	26
Orge	»
Blé	»
Légumes	»
Haricots	»
Alberges	»
Cultures diverses	3
TOTAL	66

Département du Gal Lopez (Suite)

District de Pavon Centro

ESPÈCES DE CULTURE	NOMBRE D'HECTARES CULTIVÉS
Maïs	115
Luzerne	312
Légumes	3
Orge	»
Alberges	»
Haricots	»
Patates	»
Cultures diverses	»
TOTAL	430

District d'India Muerta

ESPÈCES DE CULTURE	NOMBRE D'HECTARES CULTIVÉS
Maïs	413
Luzerne	24
Légumes	5
Orge	2
Vignes	2
Haricots	»
Alberges	»
Cultures diverses	12
TOTAL	458

District de Venado Tuerto

ESPÈCES DE CULTURE	NOMBRE D'HECTARES CULTIVÉS
Luzerne	1.011
Maïs	924
Orge	29
Blé	24
Légumes	12
Haricots	»
Alberges	»
Cultures diverses	45
TOTAL	2.405

PROVINCE DE SANTA FÉ (*Suite*)

Départ. du Gal Lopez (Suite)

District d'Encadenadas y Barriles

ESPÈCES DE CULTURE	NOMBRE D'HECTARES CULTIVÉS
Maïs	71
Luzerne	42
Orge	3
Blé	»
Légumes	»
Lin	»
Vignes	»
Avoine	»
Seigle	»
Haricots	»
Arachide	»
Maïs de Guinée	»
Cultures diverses	5
TOTAL	121

District de Teodolina

ESPÈCES DE CULTURE	NOMBRE D'HECTARES CULTIVÉS
Maïs	256
Luzerne	61
Blé	41
Légumes	8
Orge	2
Vignoble	1
Canne à sucre	»
Lin	»
Arachide	»
Haricots	»
Fèves	»
Alberges	»
Pois chiches	»
Pommes de terre	»
Cultures diverses	5
TOTAL	374

Départ. du Gal Lopez (Suite)

Résumé du Gal Lopez

ESPÈCES DE CULTURE	NOMBRE D'HECTARES CULTIVÉS
Maïs	5.187
Luzerne	2.122
Blé	1.242
Orge	54
Légumes	41
Lin	24
Vignes	5
Avoine	»
Seigle	»
Haricots	»
Arachide	»
Maïs de Guinée	»
Cultures diverses	249
TOTAL	8.924

Résumé de la Province

ESPÈCES DE CULTURE	NOMBRE D'HECTARES CULTIVÉS
Blé	401.652
Lin	73.009
Maïs	60.901
Luzerne	29.551
Arachide	4.317
Orge	4.033
Canne à sucre	2.676
Légumes	2.228
Vignes	256
Haricots	»
Fèves	»
Alberges	»
Pois chiches	»
Pommes de terre	»
Cultures diverses	7.914
TOTAL	586.537

PROVINCE D'ENTRE RIOS

Département du Paraná

ESPÈCES DE CULTURE	NOMBRE D'HECTARES CULTIVÉS
Blé	15.317
Maïs	8.257
Lin	2.567
Luzerne	1.125
Patates	192
Pommes de terre	185
Haricots	94
Orge	71
Vignoble	40
Arachide	37
Pois chiches	31
Alberges	31
Fèves	20
Tabac	15
Cultures diverses	818
TOTAL	28.800

Département de Diamante

ESPÈCES DE CULTURE	NOMBRE D'HECTARES CULTIVÉS
Blé	19.965
Maïs	8.631
Luzerne	838
Orge	97
Patates	43
Pommes de terre	34
Vignoble	28
Lin	26
Haricots	10
Pois chiches	2
Fèves	
Arachide	»
Alberges	»
Tabac	»
Cultures diverses	190
TOTAL	29.866

Arrondissement de Villa Urquiza

ESPÈCES DE CULTURE	NOMBRE D'HECTARES CULTIVÉS
Blé	1.666
Maïs	901
Lin	483
Orge	145
Luzerne	97
Arachide	58
Pommes de terre	19
Patates	17
Haricots	10
Alberges	9
Vignoble	2
Fèves	»
Tabac	»
Cultures diverses	94
TOTAL	3.501

Département de La Paz

ESPÈCES DE CULTURE	NOMBRE D'HECTARES CULTIVÉS
Maïs	2.446
Blé	2.130
Luzerne	151
Vignoble	61
Orge	53
Lin	26
Tabac	14
Arachide	»
Pommes de terre	»
Patates	»
Haricots	»
Alberges	»
Fèves	»
Cultures diverses	109
TOTAL	4.990

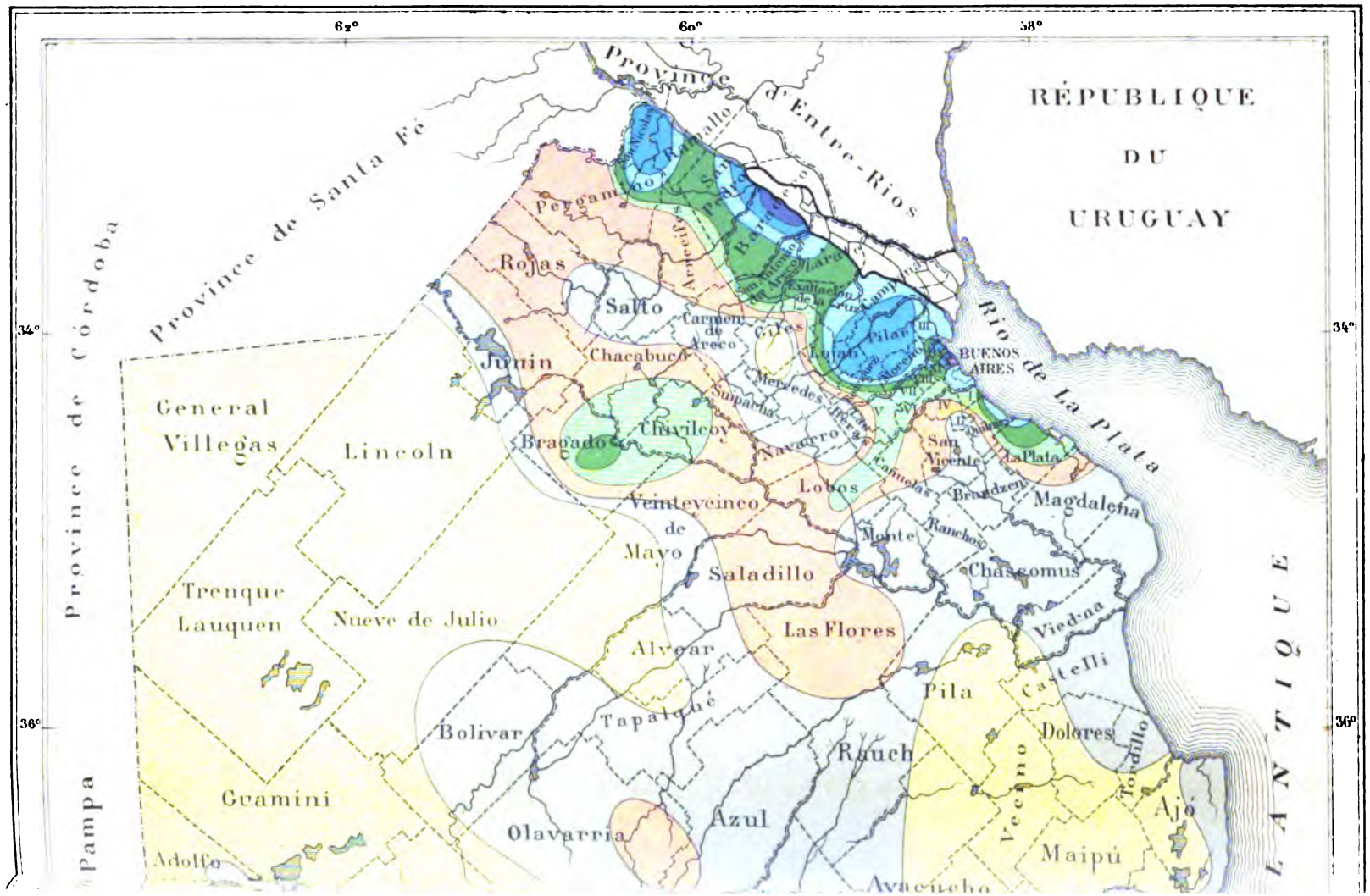

62°
60°
58°
34°
36°
RÉPUBLIQUE
DU
URUGUAY
Province d'Entre-Rios
Province de Santa Fé
Province de Córdoba
Pampa
Rio de La Plata
LANTIQUE
BUENOS AIRES
Pergamino
Rojas
Salto
Junin
Chacabuco
Carmen de Areco
Giles
Lujan
Pilar
Mercedes
Suipacha
Chivilcoy
Bragado
Navarro
Lobos
San Vicente
La Plata
Brandzen
Magdalena
Veinteveinco de Mayo
Monte
Ranchos
Chascomus
Saladillo
Las Flores
Viedma
Castelli
Pila
Dolores
Tordillo
Ajó
Maipú
Vecino
Rauch
Azul
Olavarria
Tapalqué
Alvear
Bolivar
Nueve de Julio
Trenque Lauquen
Lincoln
General Villegas
Guamini
Adolfo

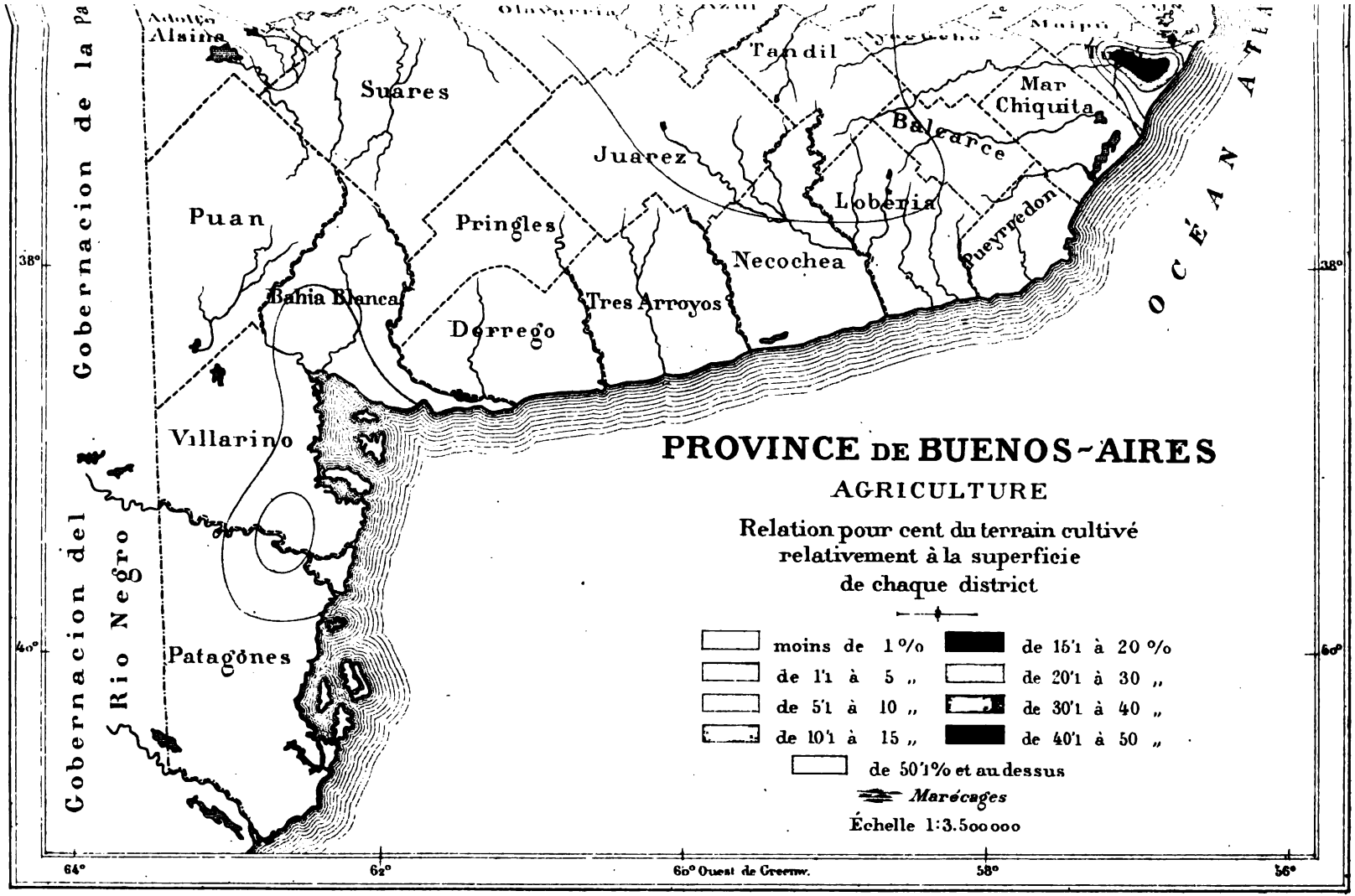
PROVINCE DE BUENOS-AIRES
AGRICULTURE
Relation pour cent du terrain cultivé relativement à la superficie de chaque district
moins de 1 %
de 1'1 à 5 „
de 5'1 à 10 „
de 10'1 à 15 „
de 15'1 à 20 %
de 20'1 à 30 „
de 30'1 à 40 „
de 40'1 à 50 „
de 50'1% et au dessus
Marécages
Échelle 1:3.500000
Gobernacion de la Pa
Gobernacion del Rio Negro
OCÉAN AT
Alsina
Suares
Tandil
Mar Chiquita
Balcarce
Juarez
Loberia
Puerredon
Puan
Pringles
Necochea
Bahia Blanca
Tres Arroyos
Dorrego
Villarino
Patagones
38°
40°
64°
62°
60° Ouest de Greenw.
58°
56°

ESPÈCES DE CULTURE	NOMBRE D'HECTARES CULTIVÉS	ESPÈCES DE CULTURE	NOMBRE D'HECTARES CULTIVÉS

PROVINCE DE SANTA FÉ (*Suite*)

Département de San Lorenzo		**Département de San Lorenzo (Suite)**	
District de San Lorenzo		*District d'Alberdi*	
Maïs	935	Luzerne	678
Blé	739	Maïs	612
Lin	209	Vignes	5
Luzerne	157	Lin	3
Légumes	36	Légumes	3
Orge	2	Orge	»
Vignes	2	Blé	»
Cultures diverses	130	Cultures diverses	159
TOTAL	2.210	TOTAL	1.460
District de Jesus Maria		*District de Bernstadt (Roldan)*	
Blé	4.738	Blé	4.077
Lin	2.409	Maïs	3.575
Maïs	616	Lin	1.186
Luzerne	285	Luzerne	641
Orge	34	Orge	17
Légumes	11	Légumes	5
Vignes	3	Vignes	3
Cultures diverses	27	Cultures diverses	203
TOTAL	8.123	TOTAL	9.707
District de Desmochado Abajo		*District de Carcarañá*	
Luzerne	9	Blé	1.453
Blé	»	Maïs	1.304
Lin	»	Lin	342
Maïs	»	Luzerne	253
Légumes		Orge	9
Orge	»	Légumes	9
Vignes	»	Vignes	2
Arachide	»	Arachide	»
Cultures diverses	2	Cultures diverses	78
TOTAL	11	TOTAL	3.450

PROVINCE DE SANTA FÉ (*Suite*)

Départ. de San Lorenzo (Suite)

District de Clodomira

ESPÈCES DE CULTURE	NOMBRE D'HECTARES CULTIVÉS
Blé	1.294
Maïs	1.076
Lin	76
Luzerne	35
Orge	2
Légumes	2
Vignoble	1
Cultures diverses	12
TOTAL	2.498

District de Candelaria

ESPÈCES DE CULTURE	NOMBRE D'HECTARES CULTIVÉS
Blé	6.034
Maïs	3.368
Lin	1.210
Luzerne	499
Orge	78
Légumes	27
Arachide	1
Vignes	»
Cultures diverses	158
TOTAL	11.375

District du Gal Roca

ESPÈCES DE CULTURE	NOMBRE D'HECTARES CULTIVÉS
Blé	9.655
Lin	1.736
Maïs	579
Orge	22
Luzerne	9
Vignes	»
Alberges	»
Avoine	»
Cultures diverses	5
TOTAL	12.006

Départ. de San Lorenzo (Suite)

District d'Urquiza

ESPÈCES DE CULTURE	NOMBRE D'HECTARES CULTIVÉS
Blé	5.229
Maïs	1.702
Lin	1.225
Orge	194
Luzerne	46
Légumes	2
Alberges	»
Cultures diverses	58
TOTAL	8.466

District de San José de la Esquina

ESPÈCES DE CULTURE	NOMBRE D'HECTARES CULTIVÉS
Blé	31.996
Maïs	4.051
Lin	2.798
Luzerne	213
Arachide	14
Orge	4
Légumes	3
Vignes	2
Cultures diverses	43
TOTAL	39.124

Résumé de San Lorenzo

ESPÈCES DE CULTURE	NOMBRE D'HECTARES CULTIVÉS
Blé	65.215
Maïs	17.828
Lin	11.194
Luzerne	2.825
Orge	362
Légumes	98
Vignes	18
Arachide	15
Cultures diverses	875
TOTAL	98.430

PROVINCE DE SANTA FÉ (*Suite*)

Département de Rosario

District de Rosario

ESPÈCES DE CULTURE	NOMBRE D'HECTARES CULTIVÉS
Luzerne	1.179
Maïs	918
Légumes	154
Lin	52
Blé	41
Orge	29
Vignes	24
Arachide	17
Haricots	»
Cultures diverses	700
TOTAL	3.114

District d'Avila (Arroyo Ludueña)

ESPÈCES DE CULTURE	NOMBRE D'HECTARES CULTIVÉS
Luzerne	2.089
Maïs	1.694
Légumes	27
Orge	22
Vignes	2
Blé	»
Arachide	»
Cultures diverses	243
TOTAL	4.077

District de Bajo Hondo

ESPÈCES DE CULTURE	NOMBRE D'HECTARES CULTIVÉS
Maïs	1.669
Luzerne	725
Lin	12
Orge	12
Légumes	3
Vignes	2
Cultures diverses	845
TOTAL	3.268

Département de Rosario (Suite)

District d'Arroyo Seco Norte

ESPÈCES DE CULTURE	NOMBRE D'HECTARES CULTIVÉS
Maïs	643
Luzerne	354
Légumes	32
Orge	13
Blé	»
Vignes	»
Arachide	»
Lin	»
Haricots	»
Cultures diverses	547
TOTAL	1.589

District d'Arroyo Seco Sud

ESPÈCES DE CULTURE	NOMBRE D'HECTARES CULTIVÉS
Maïs	515
Luzerne	95
Légumes	3
Orge	2
Vignes	»
Blé	»
Arachide	»
Cultures diverses	19
TOTAL	634

District de Pavon Norte

ESPÈCES DE CULTURE	NOMBRE D'HECTARES CULTIVÉS
Maïs	51
Luzerne	24
Orge	»
Blé	»
Légumes	»
Arachide	»
Cultures diverses	8
TOTAL	83

ESPÈCES DE CULTURE	NOMBRE D'HECTARES CULTIVÉS

PROVINCE DE SANTA FÉ (*Suite*)

Département de Rosario (Suite)

District de Monte Flores

Maïs	192
Luzerne	70
Légumes	»
Blé	»
Arachide	»
Cultures diverses	83
TOTAL	345

District de Cerrillos

Maïs	189
Luzerne	59
Orge	12
Légumes	8
Blé	»
Arachide	»
Vignes	»
Lin	»
Cultures diverses	22
TOTAL	290

District de Saladillo del Sud

Maïs	78
Luzerne	17
Blé	»
Vignes	»
Lin	»
Orge	»
Légumes	»
Haricots	»
Arachide	»
Cultures diverses	15
TOTAL	110

Département de Rosario (Suite)

District de Carmen del Sauce

Maïs	871
Luzerne	125
Blé	78
Légumes	3
Arachide	»
Cultures diverses	9
TOTAL	1.086

Résumé de Rosario

Maïs	6.820
Luzerne	4.737
Légumes	230
Blé	119
Orge	90
Lin	64
Vignes	28
Arachide	17
Cultures diverses	2.491
TOTAL	14.596

Département du Gal Lopez

District de Melincué

Maïs	1.974
Blé	1.177
Luzerne	248
Lin	24
Orge	11
Légumes	10
Vignes	2
Arachide	»
Cultures diverses	52
TOTAL	3.498

PROVINCE DE SANTA FÉ (*Suite*)

Départ. du Gal Lopez (Suite)

District de Villa Constitucion

ESPÈCES DE CULTURE	NOMBRE D'HECTARES CULTIVÉS
Maïs	1.200
Luzerne	281
Orge	5
Légumes	»
Alberges	»
Haricots	»
Patates	»
Cultures diverses	123
TOTAL	1.609

Dist. d'Arroyo del Medio Centro

ESPÈCES DE CULTURE	NOMBRE D'HECTARES CULTIVÉS
Maïs	197
Luzerne	117
Légumes	3
Orge	2
Vignes	»
Haricots	»
Alberges	»
Cultures diverses	4
TOTAL	323

Dist. d'Arroyo del Medio Arriba

ESPÈCES DE CULTURE	NOMBRE D'HECTARES CULTIVÉS
Maïs	37
Luzerne	26
Orge	»
Blé	»
Légumes	»
Haricots	»
Alberges	»
Cultures diverses	3
TOTAL	66

Département du Gal Lopez (Suite)

District de Pavon Centro

ESPÈCES DE CULTURE	NOMBRE D'HECTARES CULTIVÉS
Maïs	115
Luzerne	312
Légumes	3
Orge	»
Alberges	»
Haricots	»
Patates	»
Cultures diverses	»
TOTAL	430

District d'India Muerta

ESPÈCES DE CULTURE	NOMBRE D'HECTARES CULTIVÉS
Maïs	413
Luzerne	24
Légumes	5
Orge	2
Vignes	2
Haricots	»
Alberges	»
Cultures diverses	12
TOTAL	458

District de Venado Tuerto

ESPÈCES DE CULTURE	NOMBRE D'HECTARES CULTIVÉS
Luzerne	1.011
Maïs	924
Orge	29
Blé	24
Légumes	12
Haricots	»
Alberges	»
Cultures diverses	45
TOTAL	2.405

PROVINCE DE SANTA FÉ (*Suite*)

Départ. du Gal. Lopez (Suite)

District d'Encadenadas y Barriles

ESPÈCES DE CULTURE	NOMBRE D'HECTARES CULTIVÉS
Maïs	71
Luzerne	42
Orge	3
Blé	»
Légumes	»
Lin	»
Vignes	»
Avoine	»
Seigle	»
Haricots	»
Arachide	»
Maïs de Guinée	»
Cultures diverses	5
TOTAL	121

District de Teodolina

ESPÈCES DE CULTURE	NOMBRE D'HECTARES CULTIVÉS
Maïs	256
Luzerne	61
Blé	41
Légumes	8
Orge	2
Vignoble	1
Canne à sucre	»
Lin	»
Arachide	»
Haricots	»
Fèves	»
Alberges	»
Pois chiches	»
Pommes de terre	»
Cultures diverses	5
TOTAL	374

Départ. du Gal Lopez (Suite)

Résumé du Gal Lopez

ESPÈCES DE CULTURE	NOMBRE D'HECTARES CULTIVÉS
Maïs	5.187
Luzerne	2.122
Blé	1.242
Orge	54
Légumes	41
Lin	24
Vignes	5
Avoine	»
Seigle	»
Haricots	»
Arachide	»
Maïs de Guinée	»
Cultures diverses	249
TOTAL	8.924

Résumé de la Province

ESPÈCES DE CULTURE	NOMBRE D'HECTARES CULTIVÉS
Blé	401.652
Lin	73.009
Maïs	60.901
Luzerne	29.551
Arachide	4.317
Orge	4.033
Canne à sucre	2.676
Légumes	2.228
Vignes	256
Haricots	»
Fèves	»
Alberges	»
Pois chiches	»
Pommes de terre	»
Cultures diverses	7.914
TOTAL	586.537

PROVINCE D'ENTRE RIOS

Département du Paraná

ESPÈCES DE CULTURE	NOMBRE D'HECTARES CULTIVÉS
Blé	15.317
Maïs	8.257
Lin	2.567
Luzerne	1.125
Patates	192
Pommes de terre	185
Haricots	94
Orge	71
Vignoble	40
Arachide	37
Pois chiches	31
Alberges	31
Fèves	20
Tabac	15
Cultures diverses	818
TOTAL	28.800

Département de Diamante

ESPÈCES DE CULTURE	NOMBRE D'HECTARES CULTIVÉS
Blé	19.965
Maïs	8.631
Luzerne	838
Orge	97
Patates	43
Pommes de terre	34
Vignoble	28
Lin	26
Haricots	10
Poïs chiches	2
Fèves	
Arachide	»
Alberges	»
Tabac	»
Cultures diverses	190
TOTAL	29.866

Arrondissement de Villa Urquiza

ESPÈCES DE CULTURE	NOMBRE D'HECTARES CULTIVÉS
Blé	1.666
Maïs	901
Lin	483
Orge	145
Luzerne	97
Arachide	58
Pommes de terre	19
Patates	17
Haricots	10
Alberges	9
Vignoble	2
Fèves	»
Tabac	»
Cultures diverses	94
TOTAL	3.501

Département de La Paz

ESPÈCES DE CULTURE	NOMBRE D'HECTARES CULTIVÉS
Maïs	2.446
Blé	2.130
Luzerne	151
Vignoble	61
Orge	53
Lin	26
Tabac	14
Arachide	»
Pommes de terre	»
Patates	»
Haricots	»
Alberges	»
Fèves	»
Cultures diverses	109
TOTAL	4.990

PROVINCE D'ENTRE RIOS (*Suite*)

Département de Victoria

ESPÈCES DE CULTURE	NOMBRE D'HECTARES CULTIVÉS
Blé	1.221
Maïs	1.018
Luzerne	173
Orge	20
Pommes de terre	4
Patates	3
Lin	»
Arachide	»
Fèves	»
Tabac	»
Alberges	»
Haricots	»
Vignoble	»
Pois chiches	»
Cultures diverses	145
TOTAL	2.584

Département de Gualeguaychú

ESPÈCES DE CULTURE	NOMBRE D'HECTARES CULTIVÉS
Maïs	1.328
Blé	1.289
Luzerne	386
Patates	68
Pommes de terre	41
Haricots	7
Fèves	3
Orge	3
Vignoble	2
Tabac	»
Alberges	»
Lin	»
Arachide	»
Pois chiches	»
Cultures diverses	476
TOTAL	3.603

Département de Nogoyá

ESPÈCES DE CULTURE	NOMBRE D'HECTARES CULTIVÉS
Blé	1.678
Maïs	559
Luzerne	185
Vignoble	17
Lin	10
Orge	9
Haricots	5
Pommes de terre	3
Tabac	2
Patates	2
Pois chiches	»
Lin	»
Fèves	»
Arachide	»
Cultures diverses	80
TOTAL	2.550

Département de Gualeguay

ESPÈCES DE CULTURE	NOMBRE D'HECTARES CULTIVÉS
Blé	7.793
Maïs	5.068
Luzerne	1.074
Orge	603
Lin	163
Vignoble	82
Pommes de terre	32
Patates	24
Haricots	15
Fèves	10
Pois chiches	6
Tabac	4
Alberges	3
Arachide	2
Cultures diverses	333
TOTAL	15.212

PROVINCE D'ENTRE RIOS (*Suite*)

Département de l'Uruguay

ESPÈCES DE CULTURE	NOMBRE D'HECTARES CULTIVÉS
Blé	4.624
Maïs	3.279
Luzerne	496
Lin	483
Orge	250
Vignoble	80
Pommes de terre	76
Patates	63
Haricots	61
Fèves	42
Alberges	34
Arachide	15
Pois chiches	3
Tabac	2
Cultures diverses	750
TOTAL	10.258

Département de Colon

ESPÈCES DE CULTURE	NOMBRE D'HECTARES CULTIVÉS
Blé	4.411
Maïs	3.388
Luzerne	253
Lin	211
Pommes de terre	211
Vignoble	150
Orge	68
Patates	56
Arachide	11
Haricots	5
Fèves	5
Tabac	5
Alberges	»
Pois chiches	»
Cultures diverses	199
TOTAL	8.973

Département de la Concordia

ESPÈCES DE CULTURE	NOMBRE D'HECTARES CULTIVÉS
Maïs	2.696
Blé	2.043
Luzerne	435
Pommes de terre	143
Vignoble	132
Orge	95
Patates	83
Fèves	22
Haricots	20
Alberges	14
Lin	10
Arachide	8
Tabac	7
Pois chiches	4
Cultures diverses	566
TOTAL	6.278

Département de Villaguay

ESPÈCES DE CULTURE	NOMBRE D'HECTARES CULTIVÉS
Maïs	3.281
Blé	2.645
Luzerne	241
Lin	144
Orge	107
Pommes de terre	41
Patates	41
Haricots	32
Alberges	31
Tabac	29
Fèves	27
Arachide	19
Pois chiches	14
Vignoble	5
Cultures diverses	240
TOTAL	6.897

PROVINCE D'ENTRE RIOS (*Suite*)

Département de Rosario Tala

ESPÈCES DE CULTURE	NOMBRE D'HECTARES CULTIVÉS
Maïs	1.743
Blé	1.401
Luzerne	304
Orge	44
Haricots	39
Patates	36
Pommes de terre	29
Vignoble	20
Arachide	19
Pois chiches	14
Fèves	12
Alberges	12
Lin	5
Tabac	5
Cultures diverses	218
TOTAL	3.901

Département de Feliciano

ESPÈCES DE CULTURE	NOMBRE D'HECTARES CULTIVÉS
Maïs	2.473
Orge	680
Blé	663
Luzerne	314
Arachide	201
Patates	116
Pommes de terre	109
Tabac	100
Haricots	17
Pois chiches	12
Vignoble	10
Fèves	9
Lin	»
Alberges	»
Cultures diverses	427
TOTAL	5.131

Département de la Federacion

ESPÈCES DE CULTURE	NOMBRE D'HECTARES CULTIVÉS
Maïs	2.140
Blé	473
Luzerne	235
Arachide	143
Patates	109
Haricots	78
Vignoble	76
Pommes de terre	39
Lin	31
Alberges	3
Orge	»
Tabac	»
Fèves	»
Pois chiches	»
Cultures diverses	280
TOTAL	3.607

Résumé de la Province

ESPÈCES DE CULTURE	NOMBRE D'HECTARES CULTIVÉS
Blé	67.319
Maïs	47.208
Luzerne	6.307
Lin	4.159
Orge	2.242
Pommes de terre	969
Patates	853
Vignoble	705
Arachide	513
Haricots	393
Tabac	183
Fèves	152
Alberges	137
Pois chiches	86
Cultures diverses (1)	4.925
TOTAL	136.151

(1) Sous cette désignation sont compris : melons, 767 h. — Melons d'eau, 1,299 h. — Citrouilles, 1,788 h. — Choux, 406 h. — Choux pommés, 146 h. — Mandioca, 321 h.

PROVINCE DE CORRIENTES

Département de Sauce

ESPECES DE CULTURE	NOMBRE D'HECTARES CULTIVÉS
Maïs	681
Tabac	25
Luzerne	21
Arachide	13
Blé	12
Pommes de terre	7
Haricots	3
Anis	»
Canne à sucre	»
Cultures diverses	103
TOTAL	865

Département de Lomas

ESPECES DE CULTURE	NOMBRE D'HECTARES CULTIVÉS
Maïs	693
Canne à sucre	287
Yucca	211
Luzerne	198
Vignes	156
Arachide	37
Tabac	6
Blé	5
Haricots	1
Cultures diverses	312
TOTAL	1.906

Département de Goya

ESPECES DE CULTURE	NOMBRE D'HECTARES CULTIVÉS
Maïs	1.290
Yucca	245
Arachide	72
Luzerne	67
Tabac	47
Haricots	45
Pommes de terre	26
Coton	2
Canne à sucre	1
Cultures diverses	674
TOTAL	2.469

Département de Lavalle

ESPÈCES DE CULTURE	NOMBRE D'HECTARES CULTIVÉS
Maïs	597
Canne à sucre	315
Yucca	62
Luzerne	61
Tabac	40
Arachide	26
Haricots	5
Anis	5
Orge	1
Cultures diverses	308
TOTAL	1.420

Département de La Cruz

ESPÈCES DE CULTURE	NOMBRE D'HECTARES CULTIVÉS
Maïs	1.610
Yucca	356
Arachide	151
Haricots	105
Tabac	83
Pommes de terre	20
Luzerne	14
Vignes	13
Coton	4
Cultures diverses	299
TOTAL	2.655

Département d'Itati

ESPÈCES DE CULTURE	NOMBRE D'HECTARES CULTIVÉS
Maïs	290
Yucca	122
Tabac	32
Canne à sucre	24
Arachide	6
Luzerne	2
Haricots	2
Pommes de terre	»
Coton	»
Cultures diverses	115
TOTAL	593

PROVINCE DE CORRIENTES (*Suite*)

Département de Mburucuyá

ESPÈCES DE CULTURE	NOMBRE D'HECTARES CULTIVÉS
Maïs	323
Tabac	192
Luzerne	69
Canne à sucre	51
Arachide	27
Haricots	»
Fèves	»
Orge	»
Cultures diverses	243
TOTAL	909

Département de San Roque

ESPÈCES DE CULTURE	NOMBRE D'HECTARES CULTIVÉS
Maïs	476
Arachide	58
Tabac	42
Luzerne	19
Pommes de terre	7
Haricots	3
Fèves	3
Orge	1
Cultures diverses	176
TOTAL	785

Département de Saladas

ESPÈCES DE CULTURE	NOMBRE D'HECTARES CULTIVÉS
Arachide	4.475
Pommes de terre	636
Yucca	110
Arachide	41
Tabac	41
Canne à sucre	25
Luzerne	2
Haricots	2
Cultures diverses	640
TOTAL	5.972

Département de Bella Vista

ESPÈCES DE CULTURE	NOMBRE D'HECTARES CULTIVÉS
Maïs	2.305
Pommes de terre	175
Canne à sucre	110
Arachide	56
Luzerne	11
Tabac	4
Vignes	2
Haricots	»
Cultures diverses	12
TOTAL	2.776

Département d'Ituzaingó

ESPÈCES DE CULTURE	NOMBRE D'HECTARES CULTIVÉS
Maïs	1.427
Yucca	759
Luzerne	101
Arachide	6
Pommes de terre	4
Canne à sucre	2
Haricots	2
Tabac	1
Cultures diverses	28
TOTAL	2.330

Départ. de San Luis del Palmar

ESPÈCES DE CULTURE	NOMBRE D'HECTARES CULTIVÉS
Maïs	1.187
Yucca	230
Tabac	151
Arachide	105
Canne à sucre	32
Luzerne	24
Coton	4
Haricots	»
Cultures diverses	227
TOTAL	1.960

ESPÈCES DE CULTURE	NOMBRE D'HECTARES CULTIVÉS	ESPÈCES DE CULTURE	NOMBRE D'HECTARES CULTIVÉS

PROVINCE DE CORRIENTES (*Suite*)

Département de Mercedes		Département d'Esquina	
Maïs	866	Maïs	1.249
Yucca	72	Yucca	299
Luzerne	41	Arachide	135
Vignes	38	Luzerne	102
Arachide	28	Tabac	35
Haricots	12	Blé	12
Tabac	5	Orge	10
Blé	2	Canne à sucre	3
Pommes de terre	1	Haricots	»
Alberges	»	Anis	»
Coton	»	Patates	»
Fèves	»	Alberges	»
Orge	»	Coton	»
Lin	»	Fèves	»
Anis	»	Vignes	»
Canne à sucre	»	Lin	»
Cultures diverses	1.294	Cultures diverses	409
TOTAL	2.359	TOTAL	2.254

Département de Curuzú Cuatiá		Département d'Empedrado	
Maïs	2.622	Maïs	234
Luzerne	484	Yucca	52
Yucca	254	Arachide	22
Arachide	253	Canne à sucre	17
Tabac	101	Tabac	9
Haricots	85	Pommes de terre	3
Fèves	85	Luzerne	3
Pommes de terre	73	Haricots	»
Alberges	43	Fèves	»
Orge	36	Alberges	»
Blé	34	Orge	»
Coton	2	Blé	»
Patates	»	Coton	»
Cultures diverses	271	Cultures diverses	196
TOTAL	4.343	TOTAL	536

PROVINCE DE CORRIENTES (*Suite*)

Département de San Miguel

ESPÈCES DE CULTURE	NOMBRE D'HECTARES CULTIVÉS
Maïs	457
Yucca	140
Tabac	43
Arachide	6
Luzerne	3
Canne à sucre	2
Pommes de terre	»
Lin	»
Orge	»
Vignoble	»
Patates	»
Haricots	»
Fèves	»
Alberges	»
Cultures diverses	27
TOTAL	678

Département de San Cosme

ESPÈCES DE CULTURE	NOMBRE D'HECTARES CULTIVÉS
Maïs	»
Arachide	»
Tabac	»
Luzerne	»
Café	»
Yucca	»
Canne à sucre	»
Pommes de terre	»
Lin	»
Orge	»
Vignoble	»
Patates	»
Haricots	»
Fèves	»
Cultures diverses	»
TOTAL	»

Département de Monte Caseros

ESPÈCES DE CULTURE	NOMBRE D'HECTARES CULTIVÉS
Maïs	2.089
Pommes de terre	228
Arachide	209
Luzerne	173
Blé	91
Haricots	57
Yucca	43
Orge	17
Tabac	»
Canne à sucre	»
Lin	»
Vignoble	»
Patates	»
Fèves	»
Alberges	»
Cultures diverses	180
TOTAL	3.087

Département de Santo Tomé

ESPÈCES DE CULTURE	NOMBRE D'HECTARES CULTIVÉS
Maïs	901
Yucca	297
Canne à sucre	241
Luzerne	142
Blé	90
Pommes de terre	88
Haricots	62
Orge	61
Arachide	43
Tabac	13
Lin	»
Vignoble	»
Patates	»
Fèves	»
Alberges	»
Cultures diverses	87
TOTAL	2.025

PROVINCE DE CORRIENTES (*Suite*)

Département de Caa Cati

ESPÈCES DE CULTURE	NOMBRE D'HECTARES CULTIVÉS
Yucca	183
Maïs	130
Tabac	124
Canne à sucre	28
Pommes de terre	12
Luzerne	11
Arachide	6
Lin	2
Fèves	2
Cultures diverses	38
TOTAL	536

Départ. de Paso de los Libres

ESPÈCES DE CULTURE	NOMBRE D'HECTARES CULTIVÉS
Maïs	1.729
Arachide	389
Yucca	313
Pommes de terre	96
Haricots	81
Tabac	10
Luzerne	10
Blé	4
Lin	»
Cultures diverses	434
TOTAL	3.066

Département de Concepcion

ESPÈCES DE CULTURE	NOMBRE D'HECTARES CULTIVÉS
Maïs	540
Yucca	232
Arachide	73
Tabac	71
Haricots	22
Luzerne	7
Canne à sucre	5
Orge	1
Pommes de terre	»
Blé	»
Vignes	»
Fèves	»
Alberges	»
Coton	»
Anis	»
Lin	»
Café	»
Cultures diverses	61
TOTAL	1.012

Résumé de la Province

ESPÈCES DE CULTURE	NOMBRE D'HECTARES CULTIVÉS
Maïs	26.795
Yucca	4.081
Canne à sucre	2.018
Arachide	1.858
Luzerne	1.585
Pommes de terre	1.376
Tabac	1.160
Haricots	487
Blé	250
Vignes	209
Orge	127
Fèves	90
Alberges	43
Coton	12
Anis	5
Lin	2
Café	1
Cultures diverses	6.532
TOTAL	46.631

PROVINCE DE CORDOBA

Départ. de la Capitale Suburbios

ESPÈCES DE CULTURE	NOMBRE D'HECTARES CULTIVÉS
Luzerne	»
Blé	»
Maïs	»
Orge	»
Pommes de terre	»
Alberges	»
Pois chiches	»
Fèves	»
TOTAL	»

DÉPARTEMENT D'ANEJOS SUD

Arrondissement d'Alta Gracia

ESPÈCES DE CULTURE	NOMBRE D'HECTARES CULTIVÉS
Maïs	»
Luzerne	»
Blé	»
Haricots	»
Tabac	»
Patates	»
Pommes de terre	»
Lin	»
TOTAL	»

Arrondissement de La Calera

ESPÈCES DE CULTURE	NOMBRE D'HECTARES CULTIVÉS
Maïs	»
Luzerne	»
Pommes de terre	»
Haricots	»
Blé	»
Patates	»
Lin	»
Tabac	»
Pois chiches	»
TOTAL	»

Arrond. de Potrero de Garay

ESPÈCES DE CULTURE	NOMBRE D'HECTARES CULTIVÉS
Maïs	»
Blé	»
Tabac	»
Luzerne	»
Haricots	»
Alberges	»
Pois chiches	»
Fèves	»
TOTAL	»

Arrondissement de Lagunilla

ESPÈCES DE CULTURE	NOMBRE D'HECTARES CULTIVÉS
Maïs	»
Luzerne	»
Haricots	»
Tabac	»
Patates	»
Pommes de terre	»
Lin	»
Pois chiches	»
Blé	»
TOTAL	»

Arrondissement de San Antonio

ESPÈCES DE CULTURE	NOMBRE D'HECTARES CULTIVÉS
Maïs	»
Luzerne	»
Patates	»
Haricots	»
Tabac	»
Pommes de terre	»
Blé	»
Lin	»
Pois chiches	»
TOTAL	»

ESPÈCES DE CULTURE	NOMBRE D'HECTARES CULTIVÉS	ESPÈCES DE CULTURE	NOMBRE D'HECTARES CULTIVÉS

PROVINCE DE CORDOBA (*Suite*)

Arrondissement de Cosmes		*Résumé d'Anejos Sud*	
Maïs	»	Maïs	»
Luzerne	»	Luzerne	1.656
Patates	»	Blé	539
Blé	»	Haricots	207
Haricots	»	Patates	198
Pommes de terre	»	Tabac	92
Lin	»	Pommes de terre	33
Tabac	»	Lin	»
Pois chiches	»	Pois chiches	»
TOTAL	»	TOTAL	9.639
Arrondissement de San Isidro		DÉPARTEMENT D'ANEJOS NORTE	
Luzerne	»	**Arrondissement de Calera Norte**	
Maïs	»	Luzerne	676
Blé	»	Maïs	423
Haricots	»	Tabac	17
Pommes de terre	»	Lin	»
Tabac	»	Pois chiches	»
Lin	»	Pommes de terre	»
Pois chiches	»	Patates	»
Patates	»	Blé	»
TOTAL	»	TOTAL	1.116
Arrondissement de Caseros		**Arrondissement de Rio Ceballos**	
Maïs	»	Luzerne	101
Blé	»	Maïs	67
Haricots	»	Blé	51
Luzerne	»	Tabac	34
Patates	»	Patates	»
Pommes de terre	»	Pommes de terre	»
Tabac	»	Lin	»
Lin	»	Haricots	»
TOTAL	»	TOTAL	253

PROVINCE DE CORDOBA (*Suite*)

Arrondissement de San Vicente

ESPÈCES DE CULTURE	NOMBRE D'HECTARES CULTIVÉS
Maïs	169
Luzerne	84
Canne à sucre	»
Blé	»
Riz	»
Orge	»
Tabac	»
Pommes de terre	»
Vignes	»
TOTAL	253

Arrondissement de Cañas

ESPÈCES DE CULTURE	NOMBRE D'HECTARES CULTIVÉS
Luzerne	6.765
Maïs	59
Blé	59
Orge	»
Haricots	»
Arachide	»
Pommes de terre	»
Canne à sucre	»
Tabac	»
TOTAL	6.883

Résumé d'Anejos Norte

ESPÈCES DE CULTURE	NOMBRE D'HECTARES CULTIVÉS
Luzerne	7.626
Maïs	718
Blé	110
Tabac	51
Vignoble	28
Haricots	»
Orge	»
Pommes de terre	»
TOTAL	8.533

DÉPARTEMENT DE RIO PRIMERO

Arrondissement de Santa Rosa

ESPÈCES DE CULTURE	NOMBRE D'HECTARES CULTIVÉS
Blé	930
Luzerne	676
Maïs	253
Haricots	69
Orge	34
Patates	34
Pommes de terre	17
TOTAL	2.013

Arrondissement de Suburbios

ESPÈCES DE CULTURE	NOMBRE D'HECTARES CULTIVÉS
Maïs	507
Luzerne	338
Blé	338
Haricots	84
Orge	17
Patates	17
Pommes de terre	»
Canne à sucre	»
Lin	»
TOTAL	1.301

Arrondissement de Timon Cruz

ESPÈCES DE CULTURE	NOMBRE D'HECTARES CULTIVÉS
Maïs	1.353
Blé	1.196
Luzerne	314
Orge	67
Patates	50
Haricots	37
Lin	»
Pommes de terre	»
TOTAL	3.017

PROVINCE DE CORDOBA (*Suite*)

Arrondissement d'Yegua Muerta

ESPÈCES DE CULTURE	NOMBRE D'HECTARES CULTIVÉS
Maïs	676
Blé	676
Luzerne	186
Pommes de terre	169
Patates	135
Orge	84
Pois chiches	84
Haricots	52
Tabac	34
TOTAL	2.096

Arrondissement de Quebracho

ESPÈCES DE CULTURE	NOMBRE D'HECTARES CULTIVÉS
Maïs	1.250
Luzerne	726
Haricots	28
Patates	20
Blé	»
Pois chiches	»
Pommes de terre	»
Tabac	»
Orge	»
TOTAL	2.024

Arrondissement de Villa Norte

ESPÈCES DE CULTURE	NOMBRE D'HECTARES CULTIVÉS
Luzerne	860
Blé	702
Maïs	625
Orge	169
Tabac	169
Pois chiches	135
Patates	119
Haricots	94
Pommes de terre	46
TOTAL	2.919

Arrondissement de Tala

ESPÈCES DE CULTURE	NOMBRE D'HECTARES CULTIVÉS
Maïs	836
Blé	610
Luzerne	84
Haricots	45
Orge	40
Patates	24
Tabac	»
Pois chiches	»
Pommes de terre	»
TOTAL	1.639

Arrondissement de Remedios

ESPÈCES DE CULTURE	NOMBRE D'HECTARES CULTIVÉS
Blé	816
Maïs	390
Luzerne	267
Haricots	26
Patates	18
Pois chiches	»
Orge	»
Tabac	»
TOTAL	1.517

Arrondissement de Castaños

ESPÈCES DE CULTURE	NOMBRE D'HECTARES CULTIVÉS
Blé	2.029
Maïs	507
Luzerne	476
Patates	91
Orge	44
Pois chiches	»
Haricots	»
Tabac	»
TOTAL	3.147

PROVINCE DE CORDOBA (*Suite*)

Arrondissement d'Esquina

ESPÈCES DE CULTURE	NOMBRE D'HECTARES CULTIVÉS
Blé	862
Luzerne	353
Maïs	338
Orge	84
Haricots	50
Patates	17
Pommes de terre	»
Pois chiches	»
TOTAL	1.704

Arrondissement de Chalacea

ESPÈCES DE CULTURE	NOMBRE D'HECTARES CULTIVÉS
Maïs	1.330
Blé	1.120
Orge	418
Luzerne	400
Patates	110
Haricots	67
Tabac	»
Vignoble	»
TOTAL	3.445

Résumé de Rio Primero

ESPÈCES DE CULTURE	NOMBRE D'HECTARES CULTIVÉS
Blé	9.279
Maïs	8.065
Luzerne	4.680
Orge	957
Patates	635
Haricots	552
Pommes de terre	232
Pois chiches	219
Tabac	203
Vignoble	8
TOTAL	24.830

DÉPART. DE RIO SEGUNDO

Arrond. de Villa del Rosario

ESPÈCES DE CULTURE	NOMBRE D'HECTARES CULTIVÉS
Luzerne	74
Blé	61
Maïs	13
Orge	3
Avoine	»
Pommes de terre	»
Vignoble	»
TOTAL	151

Arrondissement de Suburbios

ESPÈCES DE CULTURE	NOMBRE D'HECTARES CULTIVÉS
Maïs	169
Luzerne	167
Blé	84
Patates	50
Haricots	17
Orge	»
Avoine	»
Tabac	»
TOTAL	487

Arrondissement d'Impira

ESPÈCES DE CULTURE	NOMBRE D'HECTARES CULTIVÉS
Maïs	576
Blé	507
Luzerne	23
Avoine	»
Orge	»
Patates	»
Haricots	»
Pois chiches	»
Tabac	»
Vignoble	»
TOTAL	1.106

PROVINCE DE CORDOBA (*Suite*)

Arrond. d'Oratorio de Peralta

ESPÈCES DE CULTURE	NOMBRE D'HECTARES CULTIVÉS
Luzerne	67
Blé	54
Maïs	50
Lin	»
Riz	»
Patates	»
Pommes de terre	»
Vignoble	»
Cultures diverses	»
TOTAL	171

Arrondissement de San José

ESPÈCES DE CULTURE	NOMBRE D'HECTARES CULTIVÉS
Blé	416
Maïs	287
Orge	169
Luzerne	130
Haricots	10
Lin	»
Patates	»
Pommes de terre	»
Cultures diverses	»
TOTAL	1.012

Arrondissement de Calchui

ESPÈCES DE CULTURE	NOMBRE D'HECTARES CULTIVÉS
Blé	257
Luzerne	208
Maïs	93
Pommes de terre	30
Patates	10
Orge	8
Lin	»
Vignoble	»
Cultures diverses	»
TOTAL	606

Arrond. de Capilla del Pilar

ESPÈCES DE CULTURE	NOMBRE D'HECTARES CULTIVÉS
Luzerne	3.567
Orge	355
Maïs	67
Blé	10
Lin	»
Patates	»
Pommes de terre	»
Tabac	»
Cultures diverses	»
TOTAL	3.999

Arrondissement de Matorrales

ESPÈCES DE CULTURE	NOMBRE D'HECTARES CULTIVÉS
Maïs	549
Blé	253
Luzerne	236
Orge	84
Haricots	76
Patates	20
Pommes de terre	3
Cultures diverses	»
TOTAL	1.221

Arrond. d'Arroyo de Alvarez

ESPÈCES DE CULTURE	NOMBRE D'HECTARES CULTIVÉS
Blé	30
Luzerne	18
Maïs	17
Orge	»
Haricots	»
Patates	»
Pommes de terre	»
Cultures diverses	»
TOTAL	65

ESPÈCES DE CULTURE	NOMBRE D'HECTARES CULTIVÉS	ESPÈCES DE CULTURE	NOMBRE D'HECTARES CULTIVÉS

PROVINCE DE CORDOBA (*Suite*)

Résumé de Rio Segundo		**Arrond. de Capilla de Dolores**	
Luzerne	4.490	Luzerne	702
Blé	1.672	Blé	592
Maïs	1.621	Maïs	473
Orge	819	Tabac	37
Vignoble	137	Patates	25
Haricots	103	Orge	»
Patates	80	Vignoble	»
Pommes de terre	33	Haricots	»
Tabac	»	Pommes de terre	»
TOTAL	8.955	TOTAL	1.829

DÉPARTEMENT DE PUNILLA		**Arrondissement de San Roque**	
Arrondissement de Cosquin		Maïs	1.209
Blé	1.515	Blé	710
Maïs	896	Luzerne	558
Luzerne	640	Patates	74
Patates	211	Haricots	34
Orge	101	Pois chiches	23
Pommes de terre	67	Pommes de terre	17
Tabac	54	Alberges	10
Haricots	42	Orge	»
Pois chiches	20	Tabac	»
TOTAL	3.546	TOTAL	2.635

Arrondissement de San Antonio		**Arrondissement de Santiago**	
Maïs	702	Maïs	1.150
Luzerne	271	Patates	179
Tabac	132	Luzerne	137
Patates	61	Tabac	67
Haricots	49	Haricots	»
Pois chiches	»	Pois chiches	»
Lin	»	Lin	»
TOTAL	1.215	TOTAL	1.533

ESPÈCES DE CULTURE	NOMBRE D'HECTARES CULTIVÉS	ESPÈCES DE CULTURE	NOMBRE D'HECTARES CULTIVÉS

PROVINCE DE CORDOBA (*Suite*)

Résumé de Puntilla		**Arrondissement de Candelaria**	
Maïs	4.430	Maïs	917
Blé	2.817	Haricots	50
Luzerne	2.308	Tabac	10
Patates	550	Canne à sucre	»
Tabac	290	Luzerne	»
Haricots	125	Blé	»
Orge	101	Pommes de terre	»
Pommes de terre	84	Orge	»
Pois chiches	43	Arachide	»
Alberges	10	Cultures diverses	»
TOTAL	10.758	TOTAL	977

DÉPARTEMENT DE TOTORAL		**Arrondissement de Macha**	
Arrond. de Villa General Mitre		Maïs	1.522
Maïs	1.691	Luzerne	1.353
Blé	1.014	Blé	845
Luzerne	1.725	Haricots	34
Haricots	169	Canne à sucre	»
Tabac	51	Tabac	»
Pommes de terre	»	Riz	»
Riz	»	Arachide	»
Vignes	»	Cultures diverses	»
TOTAL	4.650	TOTAL	3.754

Arrondissement de Sinsacate		**Arrondissement de Rio Pinto**	
Luzerne	2.130	Luzerne	2.926
Maïs	507	Maïs	1.014
Blé	203	Blé	507
Haricots	51	Tabac	118
Orge	»	Haricots	84
Tabac	»	Canne à sucre	»
Cultures diverses	»	Riz	»
TOTAL	2.891	TOTAL	4.649

PROVINCE DE CORDOBA (*Suite*)

Résumé de Toloral

ESPÈCES DE CULTURE	NOMBRE D'HECTARES CULTIVÉS
Luzerne	8.134
Maïs	5.651
Blé	2.569
Haricots	388
Tabac	179
Vignoble	8
Patates	»
Pommes de terre	»
Lin	»
TOTAL	16.929

DÉPARTEMENT D'ISCHILIN

Arrondissement de la Parroquia

ESPÈCES DE CULTURE	NOMBRE D'HECTARES CULTIVÉS
Maïs	845
Blé	253
Luzerne	169
Haricots	36
Tabac	34
Vignoble	»
Patates	»
Pommes de terre	»
TOTAL	1.337

Arrondissement de Quilino

ESPÈCES DE CULTURE	NOMBRE D'HECTARES CULTIVÉS
Luzerne	625
Maïs	507
Blé	50
Haricots	»
Tabac	»
Patates	»
Pommes de terre	»
Orge	»
TOTAL	1.182

Arrondissement de Toyos

ESPÈCES DE CULTURE	NOMBRE D'HECTARES CULTIVÉS
Maïs	338
Blé	17
Vignes	»
Pommes de terre	»
Orge	»
Fèves	»
Luzerne	»
Patates	»
Cultures diverses	»
TOTAL	355

Arrondissement de Copacabana

ESPÈCES DE CULTURE	NOMBRE D'HECTARES CULTIVÉS
Maïs	1.880
Blé	270
Luzerne	201
Tabac	117
Patates	61
Haricots	17
Pommes de terre	5
Vignoble	»
Lin	»
TOTAL	2.551

Arrondissement de Manzanas

ESPÈCES DE CULTURE	NOMBRE D'HECTARES CULTIVÉS
Maïs	1.691
Luzerne	1.184
Blé	423
Tabac	118
Haricots	42
Orge	34
Pommes de terre	5
Pois chiches	3
TOTAL	3.500

ESPÈCES DE CULTURE	NOMBRE D'HECTARES CULTIVÉS	ESPÈCES DE CULTURE	NOMBRE D'HECTARES CULTIVÉS

PROVINCE DE CORDOBA (*Suite*)

Résumé d'Ischilin		**Arrondissement de Chuñaguasi**	
Maïs	5.261	Maïs	1.754
Luzerne	2.179	Blé	1.350
Blé	1.013	Vignes	»
Tabac	269	Luzerne	»
Haricots	95	Orge	»
Patates	61	Haricots	»
Orge	34	Pommes de terre	»
Pommes de terre	10	Anis	»
Vignoble	6	Canne à sucre	»
Pois chiches	3	Cultures diverses	1.117
TOTAL	8.931	TOTAL	4.221

DÉPART. DE SOBREMONTE		**Arrondissement de Caminiaga**	
Arrondissement de San Francisco		Blé	1.666
Luzerne	2.520	Maïs	1.250
Maïs	2.120	Patates	»
Blé	870	Pommes de terre	»
Patates	360	Tabac	»
Orge	300	Orge	»
Haricots	250	Vignoble	»
Pommes de terre,	120	Lin	»
Pois chiches	81	Cultures diverses	816
TOTAL	6.621	TOTAL	3.732

Arrond. d'Aguada del Monte		**Arrondissement de Cerrillos**	
Blé	610	Luzerne	850
Maïs	513	Maïs	518
Orge	»	Blé	315
Patates	»	Patates	80
Pommes de terre	»	Orge	40
Tabac	»	Haricots	37
Pois chiches	»	Pommes de terre	20
Cultures diverses	1.750	Pois chiches	16
TOTAL	2.873	TOTAL	1.876

ESPÈCES DE CULTURE	NOMBRE D'HECTARES CULTIVÉS	ESPÈCES DE CULTURE	NOMBRE D'HECTARES CULTIVÉS

PROVINCE DE CORDOBA (*Suite*)

Résumé de Sobremonte		**Arrondissement de San José**	
Maïs	6.155	Maïs	1.522
Blé	4.811	Luzerne	1.184
Luzerne	3.370	Blé	845
Patates	440	Haricots	84
Orge	340	Patates	»
Haricots	287	Orge	»
Pommes de terre	140	Pommes de terre	»
Pois chiches	97	Pois chiches	»
Cultures diverses	3.683	Tabac	»
TOTAL	19.323	TOTAL	3.635

DÉPARTEMENT DE TULUMBA

Arrondissement de la Parroquia		**Arrondissement de San Pedro**	
Luzerne	1.184	Maïs	1.014
Blé	592	Luzerne	676
Maïs	338	Blé	338
Orge	118	Haricots	33
Haricots	67	Patates	»
Patates	»	Orge	»
Lin	»	Pommes de terre	»
Tabac	»	Tabac	»
		Lin	»
TOTAL	2.299	TOTAL	2.061

Arrondissement d'Intiguasi		**Arrondissement de Mercedes**	
Luzerne	1.014	Maïs	845
Maïs	507	Luzerne	340
Blé	287	Blé	270
Haricots	37	Orge	127
Patates	»	Haricots	67
Pommes de terre	»	Pommes de terre	»
Lin	»	Lin	»
Tabac	»	Tabac	»
TOTAL	1.845	TOTAL	1.649

ESPÈCES DE CULTURE	NOMBRE D'HECTARES CULTIVÉS

PROVINCE DE CORDOBA (*Suite*)

Résumé de Tulumba

Luzerne	4.398
Maïs	4.226
Blé	2.332
Haricots	288
Orge	245
Vignoble	20
Patates	»
Cultures diverses	»
TOTAL	11.509

DÉPARTEMENT DE L'UNION

Arrondissement de Bell Ville

Luzerne	2.807
Blé	676
Maïs	592
Orge	296
Haricots	59
Pommes de terre	59
Patates	20
TOTAL	4.509

Arrondissement de Saladillo

Blé	8.793
Maïs	5.073
Orge	2.537
Haricots	84
Pommes de terre	39
Pois chiches	34
Patates	20
Tabac	1
Vignoble	»
Cultures diverses	»
TOTAL	16.581

Arrondissement de Cruz Alta

Blé	5.073
Maïs	3.044
Orge	1.183
Haricots	42
Pommes de terre	18
Pois chiches	17
Patates	5
Cultures diverses	»
TOTAL	9.382

Arrondissement de San Martin

Maïs	135
Luzerne	84
Blé	34
Orge	17
Pommes de terre	7
Haricots	»
Patates	»
Pois chiches	»
TOTAL	277

Arrondissement de Litui

Luzerne	1.501
Maïs	287
Blé	33
Orge	25
Patates	13
Haricots	12
Pommes de terre	10
Pois chiches	5
Vignoble	»
Cultures diverses	»
TOTAL	1.886

PROVINCE DE CORDOBA (*Suite*)

Arrond. de Merced de Arrascaeta

ESPÈCES DE CULTURE	NOMBRE D'HECTARES CULTIVÉS
Maïs	186
Haricots	5
Blé	»
Luzerne	»
Pommes de terre	»
Patates	»
Pois chiches	»
TOTAL	191

Résumé de l'Union (1)

ESPÈCES DE CULTURE	NOMBRE D'HECTARES CULTIVÉS
Blé	14.609
Maïs	9.317
Luzerne	4.392
Orge	4.058
Haricots	202
Pommes de terre	133
Patates	58
Pois chiches	56
Vignoble	9
Tabac	1
TOTAL	32.835

DÉPART. DE TERCERO ABAJO

Arrondissement de Villa Nueva

ESPÈCES DE CULTURE	NOMBRE D'HECTARES CULTIVÉS
Luzerne	507
Maïs	253
Blé	84
Haricots	84
Pommes de terre	84
Orge	67
Patates	50
Pois chiches	34
TOTAL	1.163

Arrondissement de Villa Maria

ESPÈCES DE CULTURE	NOMBRE D'HECTARES CULTIVÉS
Maïs	507
Blé	338
Luzerne	338
Pommes de terre	253
Patates	84
Haricots	34
Pois chiches	17
TOTAL	1.571

Arrondissement de Mojarras

ESPÈCES DE CULTURE	NOMBRE D'HECTARES CULTIVÉS
Maïs	169
Blé	135
Luzerne	84
Patates	17
Orge	»
Haricots	»
Pommes de terre	»
Pois chiches	»
Vignoble	»
Tabac	»
TOTAL	405

Arrondissement d'Yacat

ESPÈCES DE CULTURE	NOMBRE D'HECTARES CULTIVÉS
Maïs	203
Luzerne	169
Blé	84
Patates	34
Haricots	»
Pommes de terre	»
Orge	»
Pois chiches	»
Cultures diverses	»
TOTAL	490

(1) Dans ce résumé ne sont pas compris les arrondissements de Ballesteros et de Timote.

ESPÈCES DE CULTURE	NOMBRE D'HECTARES CULTIVÉS	ESPÈCES DE CULTURE	NOMBRE D'HECTARES CULTIVÉS

PROVINCE DE CORDOBA (*Suite*)

Arrondissement d'Algodon		DÉPARTEMENT DE SAN JUSTO Arrond. de Villa Concepcion	
Maïs	253	Maïs	2.300
Blé	220	Luzerne	284
Luzerne	101	Blé	84
Patates	101	Patates	34
Haricots	»	Orge	»
Orge	»	Pommes de terre	»
Pommes de terre	»	Cultures diverses	»
Cultures diverses	»		
TOTAL	675	TOTAL	2.702

Arrondissement de Chazon		Arrondissement de San Francisco	
Maïs	507	Maïs	845
Blé	253	Blé	592
Luzerne	169	Luzerne	169
Haricots	169	Orge	34
Orge	84	Haricots	17
Pommes de terre	84	Patates	»
Patates	34	Pommes de terre	»
Légumes	»	Légumes	»
Cultures diverses	»	Cultures diverses	»
TOTAL	1.300	TOTAL	1.657

Résumé de Tercero Abajo		Arrondissement d'Arroyito	
Maïs	1.892	Maïs	1.353
Luzerne	1.368	Blé	507
Blé	1.114	Luzerne	216
Pommes de terre	421	Pommes de terre	»
Patates	320	Patates	»
Haricots	287	Orge	»
Orge	151	Haricots	»
Pois chiches	51	Pois chiches	»
Vignoble	3	Vignoble	»
TOTAL	5.607	TOTAL	2.076

PROVINCE DE CORDOBA (*Suite*)

Arrondissement de Sacanta

ESPÈCES DE CULTURE	NOMBRE D'HECTARES CULTIVÉS
Luzerne	507
Maïs	338
Blé	20
Orge	»
Pois chiches	»
Haricots	»
Alberges	»
TOTAL	865

Résumé de San Justo (1)

ESPÈCES DE CULTURE	NOMBRE D'HECTARES CULTIVÉS
Maïs	4.836
Blé	1.203
Luzerne	1.176
Orge	34
Patates	34
Haricots	17
Vignoble	16
Alberges	»
TOTAL	7.316

DÉPART. DE RIO CUARTO

Arrondissement de Rio Cuarto

ESPÈCES DE CULTURE	NOMBRE D'HECTARES CULTIVÉS
Luzerne	17.079
Maïs	880
Blé	560
Orge	316
Pois chiches	48
Haricots	36
Alberges	»
Cultures diverses	916
TOTAL	19.835

Arrond. de Tegua y Peñas

ESPÈCES DE CULTURE	NOMBRE D'HECTARES CULTIVÉS
Maïs	1.116
Luzerne	507
Blé	290
Orge	10
Haricots	8
Pommes de terre	6
Pois chiches	»
TOTAL	1.937

Arrond. de San Bartolomé

ESPÈCES DE CULTURE	NOMBRE D'HECTARES CULTIVÉS
Maïs	890
Luzerne	338
Blé	256
Pommes de terre	26
Haricots	24
Orge	16
Vignoble	»
Cultures diverses	»
TOTAL	1.550

Arrondissement d'Achiras

ESPÈCES DE CULTURE	NOMBRE D'HECTARES CULTIVÉS
Luzerne	676
Maïs	620
Blé	415
Orge	18
Pommes de terre	16
Haricots	11
Alberges	»
Pois chiches	»
Cultures diverses	»
TOTAL	1.756

(1) Dans ce résumé ne sont pas compris les renseignements des arrondissements de Juarez Celman et de Libertad.

PROVINCE DE CORDOBA (*Suite*)

Arrondissement de la Carlota

ESPÈCES DE CULTURE	NOMBRE D'HECTARES CULTIVÉS
Luzerne	450
Blé	420
Maïs	319
Orge	104
Haricots	60
Pois chiches	»
Vignoble	»
Cultures diverses	»
TOTAL	1.353

Arrondissement de la Reduccion

ESPÈCES DE CULTURE	NOMBRE D'HECTARES CULTIVÉS
Luzerne	845
Maïs	480
Orge	136
Haricots	70
Patates	40
Pois chiches	»
Vignoble	»
Cultures diverses	»
TOTAL	1.571

Résumé de Rio Cuarto

ESPÈCES DE CULTURE	NOMBRE D'HECTARES CULTIVÉS
Luzerne	19.895
Maïs	4.305
Blé	1.941
Orge	600
Haricots	209
Pois chiches	48
Pommes de terre	48
Patates	40
Vignoble	9
Cultures diverses	916
TOTAL	28.011

DÉPART. DE CALAMUCHITA

Arrondissement de los Molinos

ESPÈCES DE CULTURE	NOMBRE D'HECTARES CULTIVÉS
Maïs	423
Luzerne	42
Haricots	20
Tabac	3
Pois chiches	»
Vignoble	»
Cultures diverses	»
TOTAL	488

Arrondissement de Monsalvo

ESPÈCES DE CULTURE	NOMBRE D'HECTARES CULTIVÉS
Maïs	287
Blé	84
Luzerne	34
Haricots	17
Tabac	»
Pois chiches	»
Vignoble	»
Cultures diverses	»
TOTAL	422

Arrondissement de Reartes

ESPÈCES DE CULTURE	NOMBRE D'HECTARES CULTIVÉS
Maïs	507
Luzerne	203
Blé	118
Haricots	25
Tabac	10
Orge	»
Pois chiches	»
Pommes de terre	»
Vignoble	»
Cultures diverses	»
TOTAL	863

PROVINCE DE CORDOBA (*Suite*)

Arrondissement de Santa Rosa

ESPÈCES DE CULTURE	NOMBRE D'HECTARES CULTIVÉS
Maïs	169
Luzerne	118
Blé	34
Haricots	13
Pommes de terre	»
Patates	»
Tabac	»
Cultures diverses	»
TOTAL	334

Arrond. de Rio de los Sauces

ESPÈCES DE CULTURE	NOMBRE D'HECTARES CULTIVÉS
Maïs	507
Blé	84
Luzerne	51
Haricots	34
Pommes de terre	»
Patates	»
Tabac	»
Cultures diverses	»
TOTAL	676

Arrond. de Cañada de Alvarez

ESPÈCES DE CULTURE	NOMBRE D'HECTARES CULTIVÉS
Maïs	507
Blé	84
Luzerne	84
Haricots	25
Orge	»
Pois chiches	»
Pommes de terre	»
Patates	»
Tabac	»
Cultures diverses	»
TOTAL	700

Résumé de Calamuchita

ESPÈCES DE CULTURE	NOMBRE D'HECTARES CULTIVÉS
Maïs	2.400
Luzerne	532
Blé	404
Haricots	134
Tabac	13
Pommes de terre	»
Patates	»
Cultures diverses	»
TOTAL	3.483

DÉP. DE TERCERO ARRIBA

Arrond. de Capilla de Rodriguez

ESPÈCES DE CULTURE	NOMBRE D'HECTARES CULTIVÉS
Maïs	186
Blé	86
Haricots	24
Luzerne	20
Pommes de terre	»
Tabac	»
Cultures diverses	»
TOTAL	316

Arrond. de Pampayasta Sud

ESPÈCES DE CULTURE	NOMBRE D'HECTARES CULTIVÉS
Maïs	338
Luzerne	54
Haricots	46
Blé	»
Orge	»
Pois chiches	»
Pommes de terre	»
Patates	»
Tabac	»
Cultures diverses	»
TOTAL	438

ESPÈCES DE CULTURE	NOMBRE D'HECTARES CULTIVÉS

PROVINCE DE CORDOBA (*Suite*)

Arrond. de Punta del Agua

Maïs	507
Blé	46
Luzerne	42
Haricots	»
Orge	»
Patates	»
Pommes de terre	»
Tabac	»
TOTAL	595

Arrondissement de Zorros

Maïs	169
Luzerne	50
Blé	34
Haricots	»
Orge	»
Patates	»
Pommes de terre	»
Tabac	»
TOTAL	253

Arrondissement de Salto

Maïs	135
Luzerne	134
Blé	50
Haricots	7
Pois	»
Orge	»
Patates	»
Pommes de terre	»
Tabac	»
Cultures diverses	»
TOTAL	326

Arrond. de Pampayasta Norte

Maïs	423
Luzerne	242
Blé	»
Haricots	»
Orge	»
Patates	»
Pommes de terre	»
Tabac	»
TOTAL	665

Résumé de Tercero Arriba

Maïs	1.758
Luzerne	542
Blé	216
Haricots	77
Orge	»
Patates	»
Pommes de terre	»
Tabac	»
TOTAL	2.593

DÉPART. DE SAN JAVIER

Arrond. de Villa de Dolores

Luzerne	3.460
Maïs	1.014
Blé	761
Haricots	92
Orge	84
Patates	13
Pommes de terre	3
Tabac	»
Cultures diverses	»
TOTAL	5.427

PROVINCE DE CORDOBA (*Suite*)

Arrondissement de San Javier

ESPÈCES DE CULTURE	NOMBRE D'HECTARES CULTIVÉS
Blé	384
Maïs	104
Luzerne	104
Haricots	60
Orge	47
Patates	18
Pommes de terre	17
Tabac	17
TOTAL	751

Arrondissement de La Uyaba

ESPÈCES DE CULTURE	NOMBRE D'HECTARES CULTIVÉS
Luzerne	380
Blé	110
Maïs	59
Orge	5
Haricots	3
Vignoble	»
Tabac	»
Patates	»
Pommes de terre	»
TOTAL	557

Arrondissement de los Talas

ESPÈCES DE CULTURE	NOMBRE D'HECTARES CULTIVÉS
Blé	867
Maïs	622
Luzerne	385
Haricots	44
Orge	42
Tabac	6
Patates	»
Pommes de terre	»
Vignoble	»
TOTAL	1.966

Arrondissement de Las Rosas

ESPÈCES DE CULTURE	NOMBRE D'HECTARES CULTIVÉS
Luzerne	439
Blé	172
Maïs	84
Tabac	19
Orge	17
Haricots	8
Pommes de terre	5
Tabac	»
TOTAL	744

Résumé de San Javier

ESPÈCES DE CULTURE	NOMBRE D'HECTARES CULTIVÉS
Luzerne	4.768
Blé	2.294
Maïs	1.883
Haricots	207
Orge	195
Vignoble	100
Tabac	42
Patates	31
Pommes de terre	25
TOTAL	9.545

DÉPART. DE SAN ALBERTO

Arrond. de Villa de San Pedro

ESPÈCES DE CULTURE	NOMBRE D'HECTARES CULTIVÉS
Luzerne	1.205
Blé	338
Maïs	304
Orge	34
Haricots	17
Patates	7
Pommes de terre	»
Tabac	»
TOTAL	1.905

PROVINCE DE CORDOBA (*Suite*)

Arrondissement de Nono

ESPÈCES DE CULTURE	NOMBRE D'HECTARES CULTIVÉS
Luzerne	638
Maïs	338
Blé	253
Orge	20
Haricots	10
Tabac	5
Patates	3
Pois chiches	»
Alberges	»
TOTAL	1.267

Arrondissement de Panaolima

ESPÈCES DE CULTURE	NOMBRE D'HECTARES CULTIVÉS
Maïs	253
Blé	176
Luzerne	169
Orge	13
Tabac	6
Haricots	»
Patates	»
Pois chiches	»
Alberges	»
TOTAL	617

Arrond. de Villa del Transito

ESPÈCES DE CULTURE	NOMBRE D'HECTARES CULTIVÉS
Luzerne	338
Blé	203
Maïs	180
Tabac	26
Patates	19
Haricots	10
Pois chiches	»
Alberges	»
TOTAL	776

Arrondissement de Las Toscas

ESPÈCES DE CULTURE	NOMBRE D'HECTARES CULTIVÉS
Maïs	135
Luzerne	101
Blé	84
Patates	11
Haricots	8
Tabac	»
Pois chiches	»
Alberges	»
TOTAL	339

Arrondissement d'Ambul

ESPÈCES DE CULTURE	NOMBRE D'HECTARES CULTIVÉS
Maïs	169
Luzerne	37
Blé	34
Haricots	14
Orge	11
Tabac	10
Pois chiches	»
Alberges	»
Yucca	»
TOTAL	275

Arrondissement de Cármen

ESPÈCES DE CULTURE	NOMBRE D'HECTARES CULTIVÉS
Maïs	135
Luzerne	25
Blé	17
Patates	6
Haricots	5
Orge	»
Tabac	»
Pois chiches	»
Alberges	»
TOTAL	188

PROVINCE DE CORDOBA (*Suite*)

ESPÈCES DE CULTURE	NOMBRE D'HECTARES CULTIVÉS
Résumé de San Alberto	
Luzerne	2.513
Maïs	1.514
Blé	1.105
Vignoble	130
Orge	78
Haricots	64
Tabac	47
Patates	46
TOTAL	5.497
DÉPART. DE CRUZ DEL EJE	
Arrondissement de Cruz del Eje	
Luzerne	2.353
Maïs	1.590
Blé	1.691
Orge	107
Haricots	94
Pommes de terre	»
Café	»
Tabac	»
Cultures diverses	»
TOTAL	5.835
Arrondissement de Higueras	
Blé	1.515
Maïs	1.200
Haricots	67
Orge	20
Canne à sucre	»
Luzerne	»
TOTAL	2.802

ESPÈCES DE CULTURE	NOMBRE D'HECTARES CULTIVÉS
Arrondissement de Pichana	
Maïs	2.000
Blé	1.691
Haricots	101
Orge	27
Luzerne	»
Tabac	»
Pois chiches	»
Cultures diverses	»
TOTAL	3.819
Arrondissement de Candelaria	
Maïs	96
Blé	84
Pommes de terre	»
Vignoble	»
Tabac	»
Alberges	»
Patates	»
Haricots	»
Lin	»
Cultures diverses	»
TOTAL	180
Résumé de Cruz del Eje (1)	
Blé	4.981
Maïs	4.886
Luzerne	2.353
Haricots	262
Orge	154
Vignoble	12
TOTAL	12.648

(1) Dans ce résumé ne sont pas compris les renseignements sur l'arrondissement de Soto.

PROVINCE DE CORDOBA (*Suite*)

DÉPARTEMENT DE MINAS

Arrondissement de San Carlos

ESPÈCES DE CULTURE	NOMBRE D'HECTARES CULTIVÉS
Maïs	994
Blé	866
Luzerne	223
Tabac	6
Orge	5
Pommes de terre	»
Fèves	»
Riz	»
Alberges	»
TOTAL	2.094

Arrondissement de La Argentina

ESPÈCES DE CULTURE	NOMBRE D'HECTARES CULTIVÉS
Maïs	203
Blé	171
Luzerne	76
Orge	8
Haricots	3
Vignes	»
Pommes de terre	»
Fèves	»
Cultures diverses	»
TOTAL	461

Arrondissement de Guasapampa

ESPÈCES DE CULTURE	NOMBRE D'HECTARES CULTIVÉS
Maïs	162
Blé	32
Luzerne	10
Orge	3
Canne à sucre	»
Pommes de terre	»
Cultures diverses	»
TOTAL	207

Arrond. de Cienega del Corro

ESPÈCES DE CULTURE	NOMBRE D'HECTARES CULTIVÉS
Patates	330
Blé	142
Maïs	142
Luzerne	20
Orge	17
Haricots	3
Tabac	3
Fèves	»
Quinquina	»
Arachide	»
TOTAL	657

Résumé de Minas (1)

ESPÈCES DE CULTURE	NOMBRE D'HECTARES CULTIVÉS
Maïs	1.501
Blé	1.211
Patates	330
Luzerne	329
Orge	33
Tabac	9
Haricots	6
Vignoble	2
Cultures diverses	»
TOTAL	3.421

DÉPARTEMENT DE POCHO

Arrondissement de la Parroquia

ESPÈCES DE CULTURE	NOMBRE D'HECTARES CULTIVÉS
Blé	676
Maïs	507
Luzerne	34
Haricots	17
Canne à sucre	»
Cultures diverses	»
TOTAL	1.234

(1) Dans ce résumé ne sont pas compris les renseignements sur l'arrondissement de Soto.

PROVINCE DE CORDOBA (*Suite*)

Arrondissement de Salsacate

ESPECES DE CULTURE	NOMBRE D'HECTARES CULTIVÉS
Luzerne	592
Maïs	372
Blé	338
Orge	»
Haricots	»
Patates	»
Tabac	»
Pommes de terre	»
Pois chiches	»
Vignoble	»
Lin	»
Yucca	»
Café	»
Alberges	»
Cultures diverses	»
TOTAL	1.302

Arrondissement de Chancani

ESPECES DE CULTURE	NOMBRE D'HECTARES CULTIVÉS
Maïs	507
Blé	423
Orge	34
Luzerne	34
Haricots	17
Patates	»
Tabac	»
Pommes de terre	»
Pois chiches	»
Vignoble	»
Lin	»
Yucca	»
Café	»
Alberges	»
Cultures diverses	»
TOTAL	1.015

Résumé de Pocho

ESPÈCES DE CULTURE	NOMBRE D'HECTARES CULTIVÉS
Blé	1.437
Maïs	1.386
Luzerne	660
Haricots	34
Orge	34
Patates	»
Tabac	»
Pommes de terre	»
Pois chiches	»
Vignoble	»
Lin	»
Yucca	»
Café	»
Alberges	»
Cultures diverses	»
TOTAL	3.551

Résumé de la Province (1)

ESPÈCES DE CULTURE	NOMBRE D'HECTARES CULTIVÉS
Maïs	78.990
Luzerne	77.585
Blé	55.777
Orge	7.665
Haricots	3.544
Patates	2.823
Tabac	1.186
Pommes de terre	1.178
Pois chiches	523
Vignoble	488
Lin	»
Yucca	»
Café	»
Alberges	»
Cultures diverses	4.627
TOTAL	234.395

(1) Dans ce résumé ne sont pas compris les renseignements du département de Rio Seco, divisé en arrondissement de Villa Maria, Estancias, Higuerrillas et Candelaria.

PROVINCE DE SAN LUIS

Département de la Capitale

ESPÈCES DE CULTURE	NOMBRE D'HECTARES CULTIVÉS
Luzerne	326
Maïs	243
Orge	114
Blé	41
Pommes de terre	»
Tabac	»
Haricots	»
Arachide	»
Cultures diverses	206
TOTAL	930

Département du Gal Pedernera

ESPÈCES DE CULTURE	NOMBRE D'HECTARES CULTIVÉS
Luzerne	1.986
Maïs	955
Blé	681
Orge	133
Quinquina	»
Arachide	»
Pommes de terre	»
Riz	»
Cultures diverses	263
TOTAL	4.018

Département de Belgrano

ESPÈCES DE CULTURE	NOMBRE D'HECTARES CULTIVÉS
Maïs	2.378
Blé	18
Luzerne	»
Canne à sucre	»
Tabac	»
Vignes	»
Orge	»
Cultures diverses	11
TOTAL	2.407

Département de Junin

ESPÈCES DE CULTURE	NOMBRE D'HECTARES CULTIVÉS
Maïs	1.764
Blé	1.493
Luzerne	1.243
Orge	142
Pommes de terre	»
Patates	»
Lin	»
Haricots	»
Arachide	»
Tabac	»
Pois chiches	»
Riz	»
Canne à sucre	»
Vignes	»
Quinquina	»
Cultures diverses	246
TOTAL	4.888

Département d'Ayacucho

ESPÈCES DE CULTURE	NOMBRE D'HECTARES CULTIVÉS
Maïs	1.144
Luzerne	1.091
Blé	371
Vignes	69
Orge	»
Pommes de terre	»
Patates	»
Lin	»
Haricots	»
Arachide	»
Tabac	»
Pois chiches	»
Riz	»
Canne à sucre	»
Cultures diverses	»
TOTAL	2.675

PROVINCE DE SAN LUIS (*Suite*)

Départ. du Coronel Pringles

ESPÈCES DE CULTURE	NOMBRE D'HECTARES CULTIVÉS
Maïs	497
Blé	138
Orge	31
Luzerne	12
Pommes de terre	»
Patates	»
Lin	»
Haricots	»
Arachide	»
Tabac	»
Pois chiches	»
Riz	»
Canne à sucre	»
Vignes	»
Quinquina	»
Cultures diverses	8
TOTAL	686

Département de Chacabuco

ESPÈCES DE CULTURE	NOMBRE D'HECTARES CULTIVÉS
Maïs	730
Luzerne	597
Blé	338
Pommes de terre	»
Patates	»
Lin	»
Haricots	»
Arachide	»
Tabac	»
Pois chiches	»
Riz	»
Canne à sucre	»
Vignes	»
Quinquina	»
Cultures diverses	2
TOTAL	1.667

Département de San Martin

ESPÈCES DE CULTURE	NOMBRE D'HECTARES CULTIVÉS
Maïs	1.355
Luzerne	734
Blé	72
Orge	»
Pommes de terre	»
Patates	»
Lin	»
Haricots	»
Arachide	»
Tabac	»
Pois chiches	»
Riz	»
Canne à sucre	»
Vignes	»
Quinquina	»
Cultures diverses	37
TOTAL	2.198

Résumé de la Province

ESPÈCES DE CULTURE	NOMBRE D'HECTARES CULTIVÉS
Maïs	9.066
Luzerne	5.989
Blé	3.552
Orge	420
Vignes	69
Pommes de terre	»
Patates	»
Lin	»
Haricots	»
Arachide	»
Tabac	»
Pois chiches	»
Riz	»
Canne à sucre	»
Cultures diverses	773
TOTAL	19.869

PROVINCE DE MENDOZA

Département de la Capitale

ESPÈCES DE CULTURE	NOMBRE D'HECTARES CULTIVÉS
Vignes	452
Luzerne	150
Blé	»
Maïs	»
Pommes de terre	»
Orge	»
Haricots	»
Cultures diverses	»
TOTAL	602

Département de La Paz

ESPÈCES DE CULTURE	NOMBRE D'HECTARES CULTIVÉS
Luzerne	1.109
Blé	127
Vignes	77
Maïs	66
Pommes de terre	»
Haricots	»
Orge	»
Cultures diverses	17
TOTAL	1.396

Département de Tupungato

ESPÈCES DE CULTURE	NOMBRE D'HECTARES CULTIVÉS
Luzerne	3.036
Haricots	342
Vignes	175
Blé	128
Maïs	24
Pommes de terre	5
Orge	»
Cultures diverses	12
TOTAL	3.722

Département de San Martin

ESPÈCES DE CULTURE	NOMBRE D'HECTARES CULTIVÉS
Luzerne	15.989
Blé	1.884
Maïs	1.187
Vignes	813
Orge	112
Pommes de terre	26
Haricots	12
Cultures diverses	»
TOTAL	20.023

Département du Gal Beltran

ESPÈCES DE CULTURE	NOMBRE D'HECTARES CULTIVÉS
Luzerne	1.059
Blé	758
Maïs	50
Orge	25
Pommes de terre	2
Patates	»
Haricots	»
Vignes	»
Canne à sucre	»
Cultures diverses	2
TOTAL	1.896

Département de Las Heras

ESPÈCES DE CULTURE	NOMBRE D'HECTARES CULTIVÉS
Luzerne	1.407
Vignes	425
Blé	106
Maïs	80
Orge	27
Canne à sucre	1
Pommes de terre	»
Patates	»
Haricots	»
Cultures diverses	82
TOTAL	2.128

PROVINCE DE MENDOZA (*Suite*)

Département de Lujan

ESPÈCES DE CULTURE	NOMBRE D'HECTARES CULTIVÉS
Luzerne	8.359
Blé	495
Vignes	478
Maïs	288
Pommes de terre	138
Haricots	60
Orge	5
Cultures diverses	107
TOTAL	9.930

Département de Rivadavia

ESPÈCES DE CULTURE	NOMBRE D'HECTARES CULTIVÉS
Luzerne	6.515
Blé	1.210
Maïs	545
Vignes	477
Orge	24
Pommes de terre	15
Haricots	12
Cultures diverses	158
TOTAL	8.956

Département de Chacabuco

ESPÈCES DE CULTURE	NOMBRE D'HECTARES CULTIVÉS
Luzerne	3.299
Vignes	307
Blé	78
Maïs	35
Haricots	»
Pommes de terre	»
Patates	»
Orge	»
Canne à sucre	»
Cultures diverses	»
TOTAL	3.719

Département de Belgrano

ESPÈCES DE CULTURE	NOMBRE D'HECTARES CULTIVÉS
Vignes	809
Luzerne	548
Maïs	32
Blé	19
Pommes de terre	»
Haricots	»
Orge	»
Cultures diverses	53
TOTAL	1.461

Département de Guaimallen

ESPÈCES DE CULTURE	NOMBRE D'HECTARES CULTIVÉS
Luzerne	1.807
Vignes	1.414
Maïs	335
Orge	310
Blé	189
Pommes de terre	»
Haricots	»
Cultures diverses	125
TOTAL	4.180

Département de Tunuyan

ESPÈCES DE CULTURE	NOMBRE D'HECTARES CULTIVÉS
Luzerne	7.761
Blé	522
Maïs	269
Haricots	28
Pommes de terre	20
Vignes	3
Orge	2
Haricots	»
Canne à sucre	»
Cultures diverses	1
TOTAL	8.606

PROVINCE DE MENDOZA (*Suite*)

Département de Lavalle

ESPÈCES DE CULTURE	NOMBRE D'HECTARES CULTIVÉS
Luzerne	2.048
Blé	548
Maïs	72
Vignes	17
Orge	7
Patates	»
Lin	»
Cultures diverses	3
TOTAL	2.695

Département du 9 de Julio

ESPÈCES DE CULTURE	NOMBRE D'HECTARES CULTIVÉS
Luzerne	2.257
Blé	401
Maïs	90
Vignes	25
Orge	20
Pommes de terre	8
Haricots	4
Anis	2
Cultures diverses	60
TOTAL	2.867

Département de Junin

ESPÈCES DE CULTURE	NOMBRE D'HECTARES CULTIVÉS
Luzerne	5.028
Blé	316
Maïs	244
Vignes	224
Orge	58
Pommes de terre	5
Patates	»
Riz	»
Cultures diverses	2
TOTAL	5.877

Département de Maipú

ESPÈCES DE CULTURE	NOMBRE D'HECTARES CULTIVÉS
Luzerne	9.124
Vignes	1.044
Blé	195
Maïs	74
Orge	3
Anis	2
Patates	»
Pommes de terre	»
Arachide	»
Tabac	»
Lin	»
Riz	»
Haricots	»
Vignoble	»
Canne à sucre	»
Cultures diverses	46
TOTAL	10.488

Résumé de la Province

ESPÈCES DE CULTURE	NOMBRE D'HECTARES CULTIVÉS
Luzerne	69.496
Blé	6.976
Vignes	6.740
Maïs	3.391
Orge	593
Haricots	458
Pommes de terre	219
Anis	4
Canne à sucre	1
Lin	»
Riz	»
Arachide	»
Tabac	»
Vignoble	»
Cultures diverses	668
TOTAL	88.546

PROVINCE DE SAN JUAN

Département de Caucete

ESPÈCES DE CULTURE	NOMBRE D'HECTARES CULTIVÉS
Luzerne	7.597
Blé	1.017
Vignes	407
Maïs	58
Pommes de terre	3
Haricots	2
Orge	»
Fèves	»
Quinquina	»
TOTAL	9.084

Département de Trinidad

ESPÈCES DE CULTURE	NOMBRE D'HECTARES CULTIVÉS
Vignes	667
Luzerne	611
Blé	87
Orge	11
Maïs	7
Haricots	2
Pommes de terre	1
Anis	»
Cultures diverses	6
TOTAL	1.392

Département de Santa Lucia

ESPÈCES DE CULTURE	NOMBRE D'HECTARES CULTIVÉS
Luzerne	2.433
Vignes	1.039
Blé	371
Maïs	34
Orge	17
Alberges	»
Pommes de terre	»
Fèves	»
Cultures diverses	33
TOTAL	3.927

Département d'Albardon

ESPÈCES DE CULTURE	NOMBRE D'HECTARES CULTIVÉS
Luzerne	2.025
Blé	685
Vignes	495
Maïs	184
Orge	5
Anis	»
Pommes de terre	»
Tabac	»
Cultures diverses	70
TOTAL	3.464

Département de Valle Fertil

ESPÈCES DE CULTURE	NOMBRE D'HECTARES CULTIVÉS
Blé	238
Maïs	200
Luzerne	27
Vignes	16
Haricots	2
Anis	2
Orge	»
Cultures diverses	5
TOTAL	490

Département de Guanacache

ESPÈCES DE CULTURE	NOMBRE D'HECTARES CULTIVÉS
Luzerne	2.739
Blé	1.588
Vignes	365
Maïs	285
Orge	241
Pommes de terre	»
Lin	»
Cultures diverses	137
TOTAL	5.355

PROVINCE DE SAN JUAN (*Suite*)

Département d'Angaco

ESPÈCES DE CULTURE	NOMBRE D'HECTARES CULTIVÉS
Luzerne	13.112
Blé	3.659
Maïs	1.357
Vignes	672
Orge	10
Canne à sucre	»
Yucca	»
Haricots	»
Tabac	»
Riz	»
Vignoble	»
Pommes de terre	»
Arachide	»
Patates	»
Lin	»
Cultures diverses	19
TOTAL	18.829

Département d'Iglesia

ESPÈCES DE CULTURE	NOMBRE D'HECTARES CULTIVÉS
Luzerne	1.167
Blé	293
Maïs	22
Vignes	»
Orge	»
Canne à sucre	»
Haricots	»
Yucca	»
Tabac	»
Riz	»
Pomme de terre	»
Lin	»
Patates	»
Vignoble	»
Arachide	»
Cultures diverses	23
TOTAL	1.505

Département de Concepcion

ESPÈCES DE CULTURE	NOMBRE D'HECTARES CULTIVÉS
Luzerne	1.103
Vignes	1.035
Blé	303
Haricots	68
Orge	53
Maïs	9
Patates	»
Yucca	»
Canne à sucre	»
Riz	»
Tabac	»
Vignoble	»
Pois chiches	»
Lin	»
Cultures diverses	»
TOTAL	2.571

Département de Pocitos

ESPÈCES DE CULTURE	NOMBRE D'HECTARES CULTIVÉS
Luzerne	10.015
Blé	665
Vignes	504
Maïs	462
Orge	31
Pommes de terre	2
Tabac	»
Patates	»
Canne à sucre	»
Riz	»
Arachide	»
Vignoble	»
Pois chiches	»
Lin	»
Cultures diverses	366
TOTAL	12.045

PROVINCE DE SAN JUAN (*Suite*)

Département de Desamparado

ESPÈCES DE CULTURE	NOMBRE D'HECTARES CULTIVÉS
Vignes	1.893
Luzerne	1.173
Maïs	15
Blé	2
Orge	»
Haricots	»
Pommes de terre	»
Tabac	»
Patates	»
Pois chiches	»
Canne à sucre	»
Lin	»
Café	»
Alberges	»
Yucca	»
Cultures diverses	»
TOTAL	3.083

Département de Pedernal

ESPÈCES DE CULTURE	NOMBRE D'HECTARES CULTIVÉS
Orge	316
Blé	43
Maïs	35
Luzerne	10
Haricots	3
Pommes de terre	»
Tabac	»
Pois chiches	»
Lin	»
Vignoble	»
Café	»
Alberges	»
Yucca	»
Canne à sucre	»
Cultures diverses	»
TOTAL	407

Département de Jachal

ESPÈCES DE CULTURE	NOMBRE D'HECTARES CULTIVÉS
Luzerne	13.577
Blé	3.294
Maïs	648
Vignes	26
Orge	14
Haricots	»
Patates	»
Pommes de terre	»
Alberges	»
Tabac	»
Canne à sucre	»
Café	»
Lin	»
Pois chiches	»
Yucca	»
Cultures diverses	4
TOTAL	17.563

Résumé de la Province

ESPÈCES DE CULTURE	NOMBRE D'HECTARES CULTIVÉS
Luzerne	55.589
Blé	12.245
Vignes	7.119
Maïs	3.316
Orge	698
Haricots	77
Pommes de terre	6
Anis	2
Alberges	»
Café	»
Tabac	»
Yucca	»
Quinquina	»
Lin	»
Cultures diverses	663
TOTAL	79.715

PROVINCE DE LA RIOJA

Département de la Capitale

ESPÈCES DE CULTURE	NOMBRE D'HECTARES CULTIVÉS
Maïs	720
Luzerne	252
Vignes	138
Blé	62
Lin	34
Pommes de terre	8
Orge	2
Arachide	»
Cultures diverses	165
TOTAL	1.381

Dép. de San Blas de los Sauces

ESPÈCES DE CULTURE	NOMBRE D'HECTARES CULTIVÉS
Blé	505
Luzerne	185
Vignes	159
Maïs	69
Haricots	19
Orge	1
Lin	»
Pommes de terre	»
Arachide	»
Cultures diverses	6
TOTAL	944

Département d'Arauco

ESPÈCES DE CULTURE	NOMBRE D'HECTARES CULTIVÉS
Luzerne	196
Vignes	163
Blé	128
Canne à sucre	2
Maïs	»
Orge	»
Cultures diverses	»
TOTAL	489

Département du Gal Lavalle

ESPÈCES DE CULTURE	NOMBRE D'HECTARES CULTIVÉS
Luzerne	418
Blé	269
Maïs	1 8
Arachide	42
Vignes	20
Orge	10
Lin	»
Pommes de terre	»
Cultures diverses	»
TOTAL	917

Département du Gal Belgrano

ESPÈCES DE CULTURE	NOMBRE D'HECTARES CULTIVÉS
Blé	895
Maïs	441
Luzerne	12
Haricots	12
Vignes	10
Orge	8
Lin	»
Pommes de terre	»
Arachide	»
Cultures diverses	47
TOTAL	1.425

Département du Gal Ocampo

ESPÈCES DE CULTURE	NOMBRE D'HECTARES CULTIVÉS
Blé	814
Maïs	806
Luzerne	43
Canne à sucre	»
Orge	»
Lin	»
Cultures diverses	»
TOTAL	1.663

PROVINCE DE LA RIOJA (*Suite*)

Département de Juarez Celman

ESPÈCES DE CULTURE	NOMBRE D'HECTARES CULTIVÉS
Maïs	578
Blé	155
Luzerne	4
Pommes de terre	»
Pois chiches	»
Vignoble	»
Orge	»
Haricots	»
Lin	»
Cultures diverses	»
TOTAL	737

Département du Gal Roca

ESPÈCES DE CULTURE	NOMBRE D'HECTARES CULTIVÉS
Maïs	374
Blé	366
Luzerne	40
Pommes de terre	»
Pois chiches	»
Vignoble	»
Orge	»
Haricots	»
Lin	»
Cultures diverses	4
TOTAL	784

Département de Cas tro Barros

ESPÈCES DE CULTURE	NOMBRE D'HECTARES CULTIVÉS
Maïs	480
Vignes	467
Luzerne	109
Blé	11
Haricots	6
Lin	»
Pommes de terre	»
Arachide	»
Cultures diverses	4
TOTAL	1.077

Départ. du Gal Sarmiento

ESPÈCES DE CULTURE	NOMBRE D'HECTARES CULTIVÉS
Luzerne	1.757
Blé	880
Maïs	829
Vignes	26
Haricots	»
Lin	»
Pommes de terre	»
Arachide	»
Cultures diverses	»
TOTAL	3.492

Département de San Martin

ESPÈCES DE CULTURE	NOMBRE D'HECTARES CULTIVÉS
Maïs	285
Blé	274
Luzerne	21
Vignes	»
Haricots	»
Pommes de terre	»
Cultures diverses	»
TOTAL	580

Département de Famatina

ESPÈCES DE CULTURE	NOMBRE D'HECTARES CULTIVÉS
Luzerne	829
Blé	474
Maïs	190
Vignes	119
Haricots	9
Pommes de terre	7
Cultures diverses	»
TOTAL	1.628

PROVINCE DE LA RIOJA (*Suite*)

Département de l'Independencia

ESPÈCES DE CULTURE	NOMBRE D'HECTARES CULTIVÉS
Maïs	579
Blé	141
Luzerne	53
Orge	1
Lin	»
Vignes	»
Canne à sucre	»
Pommes de terre	»
Arachide	»
Haricots	»
Yucca	»
Patates	»
Tabac	»
Légumes	»
Avoine	»
Cultures diverses	5
TOTAL	779

Département de Rivadavia

ESPÈCES DE CULTURE	NOMBRE D'HECTARES CULTIVÉS
Maïs	3.460
Blé	978
Haricots	366
Luzerne	127
Vignes	61
Riz	»
Pois chiches	»
Fèves	»
Orge	»
Alberges	»
Quinquina	»
Anis	»
Café	»
Tabac	»
Cultures diverses	»
TOTAL	4.992

Département de Chilecito

ESPÈCES DE CULTURE	NOMBRE D'HECTARES CULTIVÉS
Luzerne	647
Vignes	521
Blé	78
Maïs	52
Haricots	20
Pommes de terre	5
Orge	2
Patates	»
Pois chiches	»
Fèves	»
Riz	»
Lin	»
Arachide	»
Tabac	»
Café	»
Cultures diverses	4
TOTAL	1.329

Résumé de la Province

ESPÈCES DE CULTURE	NOMBRE D'HECTARES CULTIVÉS
Maïs	9.021
Blé	6.030
Luzerne	4.697
Vignes	1.684
Haricots	432
Arachide	42
Lin	34
Orge	24
Pommes de terre	20
Canne à sucre	2
Riz	»
Vignoble	»
Pois chiches	»
Tabac	»
Cultures diverses	231
TOTAL	22.217

PROVINCE DE CATAMARCA

ESPÈCES DE CULTURE	NOMBRE D'HECTARES CULTIVÉS
Département de la Capitale	
District de Catamarca	
Luzerne	34
Vignes	34
Cultures diverses	»
TOTAL	68
District de Villa Cubas	
Luzerne	29
Vignes	3
Cultures diverses	455
TOTAL	487
District de La Chacarita	
Luzerne	146
Vignes	24
Cultures diverses	251
TOTAL	421
Résumé de la Capitale	
Luzerne	209
Vignes	61
Cultures diverses	706
TOTAL	976
Département de Santa Maria	
District de Santa Maria	
Luzerne	510
Vignes	20
Cultures diverses	289
TOTAL	819

ESPÈCES DE CULTURE	NOMBRE D'HECTARES CULTIVÉS
Départ. de Santa Maria (Suite)	
District de Fuerte Quemado	
Luzerne	136
Vignes	42
Cultures diverses	129
TOTAL	307
District de San José n° 6	
Luzerne	710
Vignes	10
Cultures diverses	384
TOTAL	1.104
District de San José n° 7	
Luzerne	170
Vignes	13
Cultures diverses	68
TOTAL	251
District de Chañar Junco	
Luzerne	136
Vignes	13
Cultures diverses	51
TOTAL	200
District de Loro Guazi	
Luzerne	102
Vignes	8
Pommes de terre	»
Cultures diverses	56
TOTAL	166

ESPÈCES DE CULTURE	NOMBRE D'HECTARES CULTIVÉS

PROVINCE DE CATAMARCA (*Suite*)

Départ. de Santa Maria (Suite)

District de Recreo

Luzerne	51
Vignes	17
Cultures diverses	100
TOTAL	168

District de La Quebrada

Luzerne	3
Vignes	»
Cultures diverses	81
TOTAL	84

District du Cajon

Luzerne	»
Vignes	»
Cultures diverses	170
TOTAL	170

Résumé de Santa Maria

Luzerne	1.818
Vignes	123
Pommes de terre	»
Cultures diverses	1.328
TOTAL	3.289

Département de Santa Rosa

District d'Obanta

Luzerne	42
Cultures diverses	304
TOTAL	346

Département de Santa Rosa (Suite)

District de Las Cañas

Luzerne	8
Vignes	»
Cultures diverses	306
TOTAL	314

District de Los Manantiales

Luzerne	25
Vignes	10
Cultures diverses	425
TOTAL	460

Résumé de Santa Rosa

Luzerne	75
Vignes	10
Cultures diverses	1.035
TOTAL	1.120

Département de Belen

District de Belen

Vignes	238
Luzerne	110
Cultures diverses	402
TOTAL	750

District de Londres

Luzerne	59
Vignes	49
Cultures diverses	278
TOTAL	386

ESPÈCES DE CULTURE	NOMBRE D'HECTARES CULTIVÉS	ESPÈCES DE CULTURE	NOMBRE D'HECTARES CULTIVÉS

PROVINCE DE CATAMARCA (*Suite*)

Département de Belen (Suite)		**Département de Belen (Suite)**	
District de La Puerta		*Résumé de Belen*	
Luzerne	108	Luzerne	667
Vignes	6	Vignes	311
ommes de terre	»	Pommes de terre	79
Cultures diverses	163	Cultures diverses	1.705
TOTAL	277	TOTAL	2.762
District de Ciènaga		**Département de Tinogasta**	
Luzerne	91	*District de Tinogasta*	
Pommes de terre	30	Luzerne	354
Vignes	6	Vignes	66
Cultures diverses	210	Cultures diverses	1.106
TOTAL	337	TOTAL	1.526
District de San Fernando		*District de Copacabana*	
Luzerne	107	Luzerne	159
Pommes de terre	15	Vignes	»
Vignes	6	Pommes de terre	»
Cultures diverses	278	Cultures diverses	163
TOTAL	406	TOTAL	322
District de Hualfin		*District du Rio Colorado*	
Luzerne	192	Luzerne	382
Vignes	6	Vignes	97
Cultures diverses	153	Cultures diverses	897
TOTAL	351	TOTAL	1.376
District de Laguna Blanca		*District de Cordobita*	
Pommes de terre	34	Luzerne	210
Vignes	»	Vignes	2
Cultures diverses	221	Cultures diverses	306
TOTAL	255	TOTAL	518

ESPÈCES DE CULTURE	NOMBRE D'HECTARES CULTIVÉS

PROVINCE DE CATAMARCA (*Suite*)

Département de Tinogasta (Suite)

District de Cerro Negro

Luzerne	22
Vignes	2
Cultures diverses	139
TOTAL	163

District de San José

Luzerne	473
Vignes	2
Tabac	»
Cultures diverses	592
TOTAL	1.067

District de Los Puestos

Luzerne	740
Vignes	27
Tabac	»
Cultures diverses	187
TOTAL	954

District de Fiambalá

Luzerne	382
Vignes	20
Haricots	»
Pommes de terre	»
Lin	»
Orge	»
Tabac	»
Patates	»
Cultures diverses	595
Blé	»
TOTAL	997

Département de Tinogasta (Suite)

District de Costa de Reyes

Vignes	12
Luzerne	6
Cultures diverses	51
TOTAL	69

District de Saujil

Luzerne	167
Vignes	10
Lin	»
Cultures diverses	221
TOTAL	398

Résumé de Tinogasta

Luzerne	2.895
Vignes	238
Lin	»
Cultures diverses	4.257
TOTAL	7.390

Département d'Ambato

District de La Puerta

Maïs	102
Luzerne	85
Vignes	77
Blé	68
Tabac	8
Haricots	8
Cumins	3
Anis	2
Quinquina	»
TOTAL	353

PROVINCE DE CATAMARCA (*Suite*)

Département d'Ambato (Suite)

District du Rodeo

ESPÈCES DE CULTURE	NOMBRE D'HECTARES CULTIVÉS
Maïs	323
Blé	221
Luzerne	34
Pommes de terre	27
Haricots	17
Tabac	11
Orge	»
Lin	»
Alberges	»
TOTAL	633

District de Pucarilla

ESPÈCES DE CULTURE	NOMBRE D'HECTARES CULTIVÉS
Maïs	408
Blé	204
Luzerne	68
Tabac	20
Haricots	17
Pommes de terre	9
Anis	3
Cumins	2
Cultures diverses	»
TOTAL	731

District de Singuil

ESPÈCES DE CULTURE	NOMBRE D'HECTARES CULTIVÉS
Luzerne	298
Maïs	196
Blé	170
Haricots	34
Pommes de terre	9
Tabac	9
Alberges	»
Cultures diverses	»
TOTAL	716

Département d'Ambato (Suite)

Résumé d'Ambato

ESPÈCES DE CULTURE	NOMBRE D'HECTARES CULTIVÉS
Maïs	1.029
Blé	663
Luzerne	485
Vignes	77
Haricots	76
Tabac	48
Pommes de terre	45
Anis	5
Cumins	5
TOTAL	2.433

Département de l'Alto

District de Bilismano

ESPÈCES DE CULTURE	NOMBRE D'HECTARES CULTIVÉS
Maïs	470
Blé	25
Haricots	8
Luzerne	»
Alberges	»
Café	»
Tabac	»
Cultures diverses	»
TOTAL	503

District de l'Alto

ESPÈCES DE CULTURE	NOMBRE D'HECTARES CULTIVÉS
Maïs	460
Blé	340
Pommes de terre	»
Patates	»
Haricots	»
Alberges	»
Café	»
Tabac	»
TOTAL	800

PROVINCE DE CATAMARCA (*Suite*)

Département de l'Alto (Suite)

District de Guayamba

ESPÈCES DE CULTURE	NOMBRE D'HECTARES CULTIVÉS
Maïs	819
Vignes	»
Blé	170
TOTAL	989

District d'Achalto

ESPÈCES DE CULTURE	NOMBRE D'HECTARES CULTIVÉS
Maïs	124
Vignes	»
Blé	51
TOTAL	175

District de Rosario y Choya

ESPÈCES DE CULTURE	NOMBRE D'HECTARES CULTIVÉS
Maïs	357
Blé	85
Haricots	8
TOTAL	450

Résumé de l'Alto

ESPÈCES DE CULTURE	NOMBRE D'HECTARES CULTIVÉS
Maïs	2.230
Blé	671
Haricots	16
TOTAL	2.917

Département d'Andalgalá

District d'Andalgalá

ESPÈCES DE CULTURE	NOMBRE D'HECTARES CULTIVÉS
Luzerne	136
Vignes	112
Cultures diverses	431
TOTAL	679

Département d'Andalgalá (Suite)

District de Chaquiago.

ESPÈCES DE CULTURE	NOMBRE D'HECTARES CULTIVÉS
Luzerne	120
Vignes	115
Cultures diverses	394
TOTAL	629

District de Choya

ESPÈCES DE CULTURE	NOMBRE D'HECTARES CULTIVÉS
Luzerne	39
Vignes	15
Cultures diverses	161
TOTAL	215

District de Guachaschi

ESPÈCES DE CULTURE	NOMBRE D'HECTARES CULTIVÉS
Luzerne	25
Vignes	8
Cultures diverses	96
TOTAL	129

District de Pilciao

ESPÈCES DE CULTURE	NOMBRE D'HECTARES CULTIVÉS
Luzerne	39
Vignes	4
Cultures diverses	85
TOTAL	128

District de Condor-guazi

ESPÈCES DE CULTURE	NOMBRE D'HECTARES CULTIVÉS
Luzerne	59
Vignes	»
Pommes de terre	»
Cultures diverses	204
TOTAL	263

PROVINCE DE CATAMARCA (*Suite*)

Département d'Andalgalá (Suite)

District d'Aconquija

ESPÈCES DE CULTURE	NOMBRE D'HECTARES CULTIVÉS
Vignes	»
Luzerne	74
Cultures diverses	193
TOTAL	267

District de Minas

ESPÈCES DE CULTURE	NOMBRE D'HECTARES CULTIVÉS
Vignes	»
Pommes de terre	8
Cultures diverses	51
TOTAL	59

Résumé d'Andalgalá

ESPÈCES DE CULTURE	NOMBRE D'HECTARES CULTIVÉS
Luzerne	492
Vignes	254
Pommes de terre	8
Cultures diverses	1.615
TOTAL	2.369

Département de Poman

District de Poman

ESPÈCES DE CULTURE	NOMBRE D'HECTARES CULTIVÉS
Luzerne	40
Vignes	22
Cultures diverses	754
TOTAL	816

District de Calpes

ESPÈCES DE CULTURE	NOMBRE D'HECTARES CULTIVÉS
Luzerne	22
Vignes	6
Cultures diverses	153
TOTAL	181

Département de Poman (Suite)

District de Saujil

ESPÈCES DE CULTURE	NOMBRE D'HECTARES CULTIVÉS
Vignes	17
Luzerne	15
Cultures diverses	472
TOTAL	504

District de Rincon

ESPÈCES DE CULTURE	NOMBRE D'HECTARES CULTIVÉS
Luzerne	22
Vignes	11
Cultures diverses	102
TOTAL	135

District de Sijan

ESPÈCES DE CULTURE	NOMBRE D'HECTARES CULTIVÉS
Luzerne	10
Vignes	3
Pommes de terre	»
Cultures diverses	136
TOTAL	149

District de Mustquin

ESPÈCES DE CULTURE	NOMBRE D'HECTARES CULTIVÉS
Luzerne	32
Vignes	10
Pommes de terre	»
Cultures diverses	287
TOTAL	329

District de Colona

ESPÈCES DE CULTURE	NOMBRE D'HECTARES CULTIVÉS
Luzerne	10
Vignes	3
Cultures diverses	81
TOTAL	94

ESPÈCES DE CULTURE	NOMBRE D'HECTARES CULTIVÉS

PROVINCE DE CATAMARCA (*Suite*)

Département de Poman (Suite)	
Résumé de Poman	
Blé	»
Luzerne	151
Vignes	72
Cultures diverses	1.985
TOTAL	2.208

Département de Piedra Blanca	
District de San José	
Luzerne	85
Vignes	68
Cultures diverses	51
TOTAL	204
District de La Carrera	
Luzerne	170
Vignes	42
Cultures diverses	85
TOTAL	297
District de San Antonio	
Maïs	»
Luzerne	153
Vignes	34
Cultures diverses	119
TOTAL	306
District de La Tercena	
Luzerne	136
Vignes	51
Cultures diverses	76
TOTAL	263

Départ. de Piedra Blanca (Suite)	
District du Hueco	
Blé	»
Luzerne	153
Vignes	85
Cultures diverses	68
TOTAL	306
District de Pomancillo	
Luzerne	102
Vignes	34
Blé	»
Cultures diverses	214
TOTAL	350
Résumé de Piedra Blanca	
Luzerne	799
Vignes	314
Cultures diverses	613
TOTAL	1.726
Département de la Paz	
District d'Icaño	
Vignes	17
Luzerne	8
Cultures diverses	150
TOTAL	175
District de l'Union	
Luzerne	4
Vignes	»
Cultures diverses	60
TOTAL	64

ESPÈCES DE CULTURE	NOMBRE D'HECTARES CULTIVÉS

PROVINCE DE CATAMARCA (*Suite*)

Département de la Paz (Suite)

District de Palmitas

Luzerne	2
Cultures diverses	33
TOTAL	35

District d'Anjuli

Luzerne	7
Cultures diverses	123
TOTAL	130

District de Ramblones

Luzerne	»
Vignes	»
Cultures diverses	124
TOTAL	124

District de Recreo

Vignes	»
Luzerne	»
Cultures diverses	647
TOTAL	647

District de Motegasta

Vignes	»
Cultures diverses	612
TOTAL	612

District de Santo Domingo

Vignes	»
Cultures diverses	51
TOTAL	51

Département de la Paz (Suite)

District de La Florida

Vignes	»
Cultures diverses	35
TOTAL	35

District de San Antonio

Vignes	»
Cultures diverses	762
TOTAL	762

Résumé de la Paz

Luzerne	21
Vignes	17
Cultures diverses	2.597
TOTAL	2.635

Département d'Ancasti

District d'Ancasti

Vignes	102
Cultures diverses	256
TOTAL	358

District de Mogotes

Vignes	68
Cultures diverses	42
TOTAL	110

District de Chorro

Vignes	»
Cultures diverses	40
TOTAL	40

ESPÈCES DE CULTURE	NOMBRE D'HECTARES CULTIVÉS

PROVINCE DE CATAMARCA (*Suite*)

Département d'Ancasti (Suite)

District de Concepcion

Vignes	»
Blé	»
Maïs	»
Luzerne	»
Cultures diverses	34
TOTAL	34

Résumé d'Ancasti

Vignes	170
Blé	»
Maïs	»
Luzerne	»
Cultures diverses	372
TOTAL	542

Département de Capayan

District de Villa Prima

Luzerne	25
Vignes	10
Haricots	»
Cultures diverses	455
TOTAL	490

District de Coneta

Vignes	25
Luzerne	22
Orge	»
Haricots	»
Cultures diverses	317
TOTAL	364

Département de Capayan (Suite)

District de Los Angeles

Vignes	13
Blé	»
Maïs	»
Luzerne	»
Cultures diverses	195
TOTAL	208

District de Miraflores

Luzerne	25
Vignes	10
Blé	»
Maïs	»
Cultures diverses	547
TOTAL	582

District de Capayan

Luzerne	34
Vignes	25
Orge	»
Haricots	»
Cultures diverses	629
TOTAL	688

District de La Concepcion

Vignes	20
Luzerne	14
Orge	»
Haricots	»
Cultures diverses	476
TOTAL	510

ESPÈCES DE CULTURE	NOMBRE D'HECTARES CULTIVÉS	ESPÈCES DE CULTURE	NOMBRE D'HECTARES CULTIVÉS

PROVINCE DE CATAMARCA (*Suite*)

Département de Capayan (Suite)

District de San Pedro

Vignes	17
Luzerne	13
Blé	»
Maïs	»
Cultures diverses	270
TOTAL	300

District de Chumbicha

Luzerne	17
Blé	»
Maïs	»
Vignes	»
Cultures diverses	374
TOTAL	391

District de Los Puestos

Luzerne	»
Blé	»
Maïs	»
Vignes	»
Cultures diverses	2.550
TOTAL	2.550

Résumé de Capayan

Luzerne	150
Vignes	120
Blé	»
Maïs	»
Cultures diverses	5.813
TOTAL	6.083

Département de Valle Viejo

District de San Isidro

Luzerne	340
Vignes	37
Blé	»
Maïs	»
Cultures diverses	812
TOTAL	1.189

District de Villa Dolores

Luzerne	316
Vignes	39
Blé	»
Maïs	»
Cultures diverses	384
TOTAL	739

District de Polco

Luzerne	159
Vignes	5
Blé	»
Maïs	»
Cultures diverses	159
TOTAL	323

District de Santa Rosa

Luzerne	323
Vignes	7
Blé	»
Maïs	»
Cultures diverses	116
TOTAL	446

PROVINCE DE CATAMARCA (*Suite*)

Département de Valle Viejo (Suite)

District de Los Puestos

ESPÈCES DE CULTURE	NOMBRE D'HECTARES CULTIVÉS
Luzerne	13
Vignes	»
Anis	»
Tabac	»
Cultures diverses	833
TOTAL	846

District de Guaicama

ESPÈCES DE CULTURE	NOMBRE D'HECTARES CULTIVÉS
Luzerne	30
Vignes	13
Haricots	»
Cumins	»
Cultures diverses	258
TOTAL	301

District de Santa Cruz

ESPÈCES DE CULTURE	NOMBRE D'HECTARES CULTIVÉS
Luzerne	34
Vignes	27
Tabac	»
Blé	»
Cultures diverses	40
TOTAL	101

District de Portezuelo

ESPÈCES DE CULTURE	NOMBRE D'HECTARES CULTIVÉS
Luzerne	25
Vignes	23
Cumins	»
Blé	»
Cultures diverses	268
TOTAL	316

Département de Valle Viejo (Suite)

District de Sumalao

ESPÈCES DE CULTURE	NOMBRE D'HECTARES CULTIVÉS
Luzerne	119
Vignes	10
Haricots	»
Blé	»
Cultures diverses	1.570
TOTAL	1.699

Résumé de Valle Viejo

ESPÈCES DE CULTURE	NOMBRE D'HECTARES CULTIVÉS
Luzerne	1.359
Vignes	161
Tabac	»
Cumins	»
Cultures diverses	4.440
TOTAL	5.960

Département de Paclin

District de Paclin

ESPÈCES DE CULTURE	NOMBRE D'HECTARES CULTIVÉS
Luzerne	68
Vignes	3
Pommes de terre	»
Haricots	»
Cultures diverses	850
TOTAL	921

District de San Antonio

ESPÈCES DE CULTURE	NOMBRE D'HECTARES CULTIVÉS
Luzerne	17
Vignes	»
Anis	»
Tabac	»
Cultures diverses	317
TOTAL	334

ESPÈCES DE CULTURE	NOMBRE D'HECTARES CULTIVÉS

PROVINCE DE CATAMARCA (*Suite*)

Département de Paclin (Suite)

District de La Viña

Luzerne	17
Tabac	13
Haricots	»
Vignes	»
Blé	»
Anis	»
Cultures diverses	198
TOTAL	228

District de La Bajada

Luzerne	17
Tabac	7
Vignes	6
Blé	»
Pommes de terre	»
Cumins	»
Cultures diverses	170
TOTAL	200

District d'Amadores

Luzerne	68
Tabac	18
Vignes	11
Pommes de terre	»
Cumins	»
Haricots	»
Blé	»
Maïs	»
Anis	»
Cultures diverses	193
TOTAL	290

Département de Paclin (Suite)

District de Balcosna

Luzerne	»
Tabac	»
Haricots	»
Vignes	»
Blé	»
Anis	»
Cultures diverses	255
TOTAL	255

Résumé de Paclin

Luzerne	187
Tabac	38
Vignes	20
Pommes de terre	»
Haricots	»
Blé	»
Cultures diverses	1.983
TOTAL	2.228

Résumé de la Province

Luzerne	9.308
Maïs	3.259
Vignes	1.948
Blé	1.334
Pommes de terre	132
Haricots	92
Tabac	86
Anis	5
Cumins	5
Cultures diverses	28.449
TOTAL	44.618

ESPÈCES DE CULTURE	NOMBRE D'HECTARES CULTIVÉS	ESPÈCES DE CULTURE	NOMBRE D'HECTARES CULTIVÉS

PROVINCE DE SANTIAGO DEL ESTERO

Département de la Capitale		Département de Choya	
Luzerne	8.582	Luzerne	»
Canne à sucre	1.547	Canne à sucre	»
Vignes	1.454	Vignes	»
Maïs	85	Maïs	»
Blé	51	Blé	»
Cultures diverses	3.636	Cultures diverses	510
TOTAL	15.355	TOTAL	510

Département de Banda		Département de Rio Hondo	
Luzerne	1.445	Luzerne	»
Canne à sucre	1.037	Canne à sucre	»
Vignes	163	Vignes	»
Cultures diverses	33.463	Cultures diverses	4.080
TOTAL	36.108	TOTAL	4.080

Département d'Atamisqui		Département de Matará	
Luzerne	»	Luzerne	»
Cultures diverses	881	Cultures diverses	2.448
TOTAL	881	TOTAL	2.448

Département de Figueroa		Département du 28 de Marzo	
Luzerne	»	Luzerne	»
Cultures diverses	2.941	Cultures diverses	7.523
TOTAL	2.941	TOTAL	7.523

Département de Loreto		Département de Silipica 1°	
Luzerne	»	Luzerne	»
Cultures diverses	2.769	Cultures diverses	1.666
TOTAL	2.769	TOTAL	1.666

PROVINCE DE SANTIAGO DEL ESTERO (*Suite*)

Département de Silipica 2°

ESPÈCES DE CULTURE	NOMBRE D'HECTARES CULTIVÉS
Canne à sucre	340
Luzerne	136
Cultures diverses	2.044
TOTAL	2.520

Département de Robles

ESPÈCES DE CULTURE	NOMBRE D'HECTARES CULTIVÉS
Luzerne	5.015
Canne à sucre	341
Vignes	332
Cultures diverses	25.868
TOTAL	31.556

Département de Gimenez 1°

ESPÈCES DE CULTURE	NOMBRE D'HECTARES CULTIVÉS
Orge	»
Cultures diverses	1.615
TOTAL	1.615

Département de Gimenez 2°

ESPÈCES DE CULTURE	NOMBRE D'HECTARES CULTIVÉS
Maïs	»
Orge	»
Cultures diverses	4.385
TOTAL	4.385

Département de Copo 1°

ESPÈCES DE CULTURE	NOMBRE D'HECTARES CULTIVÉS
Luzerne	»
Canne à sucre	»
Vignes	»
Maïs	»
Blé	»
Cultures diverses	1.224
TOTAL	1.224

Département de Copo 2°

ESPÈCES DE CULTURE	NOMBRE D'HECTARES CULTIVÉS
Haricots	»
Pommes de terre	»
Cultures diverses	731
TOTAL	731

Département de Salavina

ESPÈCES DE CULTURE	NOMBRE D'HECTARES CULTIVÉS
Blé	»
Maïs	»
Pommes de terre	»
Cultures diverses	2.193
TOTAL	2.193

Département de Quebracho

ESPÈCES DE CULTURE	NOMBRE D'HECTARES CULTIVÉS
Orge	»
Cultures diverses	961
TOTAL	961

Département d'Ojo de Agua

ESPÈCES DE CULTURE	NOMBRE D'HECTARES CULTIVÉS
Pommes de terre	»
Haricots	»
Cultures diverses	1.224
TOTAL	1.224

Résumé de la Province

ESPÈCES DE CULTURE	NOMBRE D'HECTARES CULTIVÉS
Luzerne	15.178
Canne à sucre	2.925
Vignes	1.949
Maïs	85
Blé	51
Cultures diverses	100.212
TOTAL	120.400

PROVINCE DE TUCUMAN

Département de la Capitale

ESPÈCES DE CULTURE	NOMBRE D'HECTARES CULTIVÉS
Canne à sucre	6.399
Maïs	3.218
Luzerne	709
Orge	144
Blé	101
Pommes de terre	16
Riz	6
Vignes	3
Tabac	2
Haricots	»
Cultures diverses	763
TOTAL	11.361

Département de Leales

ESPÈCES DE CULTURE	NOMBRE D'HECTARES CULTIVÉS
Maïs	2.298
Canne à sucre	61
Blé	31
Luzerne	23
Arachide	2
Orge	»
Riz	»
Tabac	»
Cultures diverses	3
TOTAL	2.418

Département de Chicligasta

ESPÈCES DE CULTURE	NOMBRE D'HECTARES CULTIVÉS
Maïs	549
Canne à sucre	480
Blé	108
Tabac	56
Riz	40
Luzerne	14
Pommes de terre	»
Orge	»
Cultures diverses	318
TOTAL	1.565

Département de Monteros

ESPÈCES DE CULTURE	NOMBRE D'HECTARES CULTIVÉS
Maïs	6.625
Canne à sucre	1.478
Blé	934
Riz	568
Luzerne	536
Tabac	151
Haricots	46
Orge	40
Pommes de terre	8
Arachide	3
Cultures diverses	88
TOTAL	10.477

Département de Famaillà

ESPÈCES DE CULTURE	NOMBRE D'HECTARES CULTIVÉS
Maïs	2.139
Canne à sucre	1.065
Blé	83
Riz	25
Orge	20
Luzerne	17
Tabac	15
Pommes de terre	6
Cultures diverses	128
TOTAL	3.498

Département de Trancas

ESPÈCES DE CULTURE	NOMBRE D'HECTARES CULTIVÉS
Luzerne	1.256
Maïs	751
Orge	257
Canne à sucre	255
Blé	224
Vignes	51
Pommes de terre	24
Haricots	5
Cultures diverses	15
TOTAL	2.838

PROVINCE DE TUCUMAN (*Suite*)

Département de Rio Chico

ESPÈCES DE CULTURE	NOMBRE D'HECTARES CULTIVÉS
Canne à sucre	449
Maïs	288
Riz	127
Tabac	34
Luzerne	18
Blé	9
Haricots	4
Orge	2
Arachide	»
Pommes de terre	»
Vignes	»
Légumes	»
Avoine	»
Yucca	»
Cultures diverses	8
TOTAL	939

Département de Burruyacu

ESPÈCES DE CULTURE	NOMBRE D'HECTARES CULTIVÉS
Maïs	1.029
Canne à sucre	181
Blé	147
Luzerne	120
Orge	8
Arachide	»
Pommes de terre	»
Vignes	»
Légumes	»
Avoine	»
Riz	»
Tabac	»
Haricots	»
Yucca	»
Cultures diverses	121
TOTAL	1.606

Département de Graneros

ESPÈCES DE CULTURE	NOMBRE D'HECTARES CULTIVÉS
Maïs	398
Blé	357
Canne à sucre	226
Luzerne	90
Tabac	40
Orge	38
Haricots	2
Arachide	1
Riz	»
Pommes de terre	»
Vignes	»
Légumes	»
Avoine	»
Patates	»
Yucca	»
Cultures diverses	89
TOTAL	1.241

Résumé de la Province

ESPÈCES DE CULTURE	NOMBRE D'HECTARES CULTIVÉS
Maïs	17.295
Canne à sucre	10.594
Luzerne	2.783
Blé	1.994
Riz	766
Orge	509
Tabac	298
Haricots	57
Pommes de terre	54
Vignes	54
Arachide	6
Légumes	»
Avoine	»
Patates	»
Yucca	»
Cultures diverses	1.533
TOTAL	35.943

PROVINCE DE SALTA

Département de la Capitale

ESPÈCES DE CULTURE	NOMBRE D'HECTARES CULTIVÉS
Maïs	1.502
Luzerne	908
Blé	371
Orge	340
Pommes de terre	137
Tabac	39
Haricots	11
Arachide	7
Cultures diverses	191
TOTAL	3.506

Département d'Iruya

ESPÈCES DE CULTURE	NOMBRE D'HECTARES CULTIVÉS
Maïs	646
Pommes de terre	336
Blé	202
Orge	109
Quinquina	29
Arachide	21
Luzerne	10
Riz	7
Tabac	3
Cultures diverses	22
TOTAL	1.385

Département d'Anta

ESPÈCES DE CULTURE	NOMBRE D'HECTARES CULTIVÉS
Maïs	141
Blé	77
Luzerne	17
Canne à sucre	3
Vignes	»
Tabac	»
Pommes de terre	»
Haricots	»
Orge	»
Cultures diverses	9
TOTAL	247

Département de Cerrillos

ESPÈCES DE CULTURE	NOMBRE D'HECTARES CULTIVÉS
Maïs	2.425
Luzerne	777
Blé	602
Orge	291
Tabac	34
Vignes	10
Haricots	»
Pommes de terre	»
Cultures diverses	100
TOTAL	4.239

Départ. de Rosario de la Frontera

ESPÈCES DE CULTURE	NOMBRE D'HECTARES CULTIVÉS
Maïs	559
Luzerne	294
Blé	116
Orge	92
Vignes	3
Tabac	»
Coton	»
Pommes de terre	»
Cumins	»
Cultures diverses	»
TOTAL	1.064

Département de Chicoana

ESPÈCES DE CULTURE	NOMBRE D'HECTARES CULTIVÉS
Maïs	1.366
Luzerne	1.330
Blé	592
Orge	179
Pommes de terre	41
Tabac	22
Haricots	8
Canne à sucre	3
Vignes	1
Cultures diverses	47
TOTAL	3.589

PROVINCE DE SALTA (*Suite*)

Département de La Viña

ESPÈCES DE CULTURE	NOMBRE D'HECTARES CULTIVÉS
Blé	973
Maïs	805
Luzerne	599
Vignes	88
Haricots	6
Pommes de terre	3
Orge	2
Anis	»
Cultures diverses	2
TOTAL	2.678

Département de La Poma

ESPÈCES DE CULTURE	NOMBRE D'HECTARES CULTIVÉS
Luzerne	1.982
Blé	»
Vignes	»
Maïs	»
Seigle	»
Pommes de terre	»
Lin	»
Orge	»
Cultures diverses	»
TOTAL	1.982

Département de Guachipas

ESPÈCES DE CULTURE	NOMBRE D'HECTARES CULTIVÉS
Maïs	354
Luzerne	333
Blé	227
Orge	5
Pommes de terre	4
Tabac	»
Vignes	»
Cultures diverses	»
TOTAL	923

Département de Los Molinos

ESPÈCES DE CULTURE	NOMBRE D'HECTARES CULTIVÉS
Luzerne	1.207
Blé	627
Maïs	584
Pommes de terre	101
Vignes	50
Orge	38
Fèves	10
Quinquina	9
Alberges	2
TOTAL	2.628

Département de Cachi

ESPÈCES DE CULTURE	NOMBRE D'HECTARES CULTIVÉS
Luzerne	1.350
Maïs	333
Blé	302
Pommes de terre	212
Orge	6
Vignes	2
Lin	»
Légumes	»
Cultures diverses	10
TOTAL	2.215

Département de Cafayate

ESPÈCES DE CULTURE	NOMBRE D'HECTARES CULTIVÉS
Luzerne	430
Maïs	377
Vignes	291
Blé	98
Orge	26
Pommes de terre	»
Tabac	»
Cultures diverses	43
TOTAL	1.265

PROVINCE DE SALTA (*Suite*)

Département de Caldera

ESPÈCES DE CULTURE	NOMBRE D'HECTARES CULTIVÉS
Maïs	311
Luzerne	257
Blé	57
Pommes de terre	51
Orge	30
Fèves	3
Haricots	»
Vignes	»
Cultures diverses	16
TOTAL	725

Département de Campo Santo

ESPÈCES DE CULTURE	NOMBRE D'HECTARES CULTIVÉS
Luzerne	1.039
Maïs	558
Canne à sucre	296
Blé	229
Pommes de terre	14
Orge	2
Haricots	1
Vignes	»
Cultures diverses	195
TOTAL	2.334

Département de San Carlos

ESPÈCES DE CULTURE	NOMBRE D'HECTARES CULTIVÉS
Luzerne	1.709
Blé	893
Maïs	786
Vignes	150
Pommes de terre	145
Orge	95
Fèves	57
Cultures diverses	36
TOTAL	3.871

Départ. de Rosario de Lerma

ESPÈCES DE CULTURE	NOMBRE D'HECTARES CULTIVÉS
Maïs	3.093
Luzerne	1.960
Blé	1.482
Orge	532
Pommes de terre	259
Fèves	100
Haricots	59
Vignes	»
Tabac	»
Riz	»
Canne à sucre	»
Quinquina	»
Arachide	»
Alberges	»
Lin	»
Cultures diverses	120
TOTAL	7.605

Résumé de la Province

ESPÈCES DE CULTURE	NOMBRE D'HECTARES CULTIVÉS
Luzerne	14.202
Maïs	13.840
Blé	6.848
Orge	1.747
Pommes de terre	1.303
Vignes	595
Canne à sucre	302
Fèves	170
Tabac	98
Haricots	85
Quinquina	38
Arachide	28
Riz	7
Alberges	2
Cultures diverses	991
TOTAL	40.256

PROVINCE DE JUJUY

Département de la Capitale

ESPÈCES DE CULTURE	NOMBRE D'HECTARES CULTIVÉS
Maïs	5.293
Blé	1.653
Luzerne	447
Légumes	203
Orge	110
Riz	93
Canne à sucre	20
Tabac	2
Arachide	2
TOTAL	7.823

Département de Santa Catalina

ESPÈCES DE CULTURE	NOMBRE D'HECTARES CULTIVÉS
Luzerne	5
Orge	5
Maïs	1
Blé	1
Pommes de terre	1
Fèves	1
Arachide	»
Légumes	»
Canne à sucre	»
TOTAL	14

Dép. de Perico de San Antonio

ESPÈCES DE CULTURE	NOMBRE D'HECTARES CULTIVÉS
Maïs	194
Blé	152
Luzerne	64
Légumes	7
Orge	1
Haricots	»
Patates	»
Canne à sucre	»
TOTAL	418

Département de Ledesma

ESPÈCES DE CULTURE	NOMBRE D'HECTARES CULTIVÉS
Maïs	384
Blé	200
Canne à sucre	77
Haricots	68
Riz	55
Melons d'eau et citrouilles	44
Yucca	41
Piment d'Inde	25
Luzerne	24
Patates	15
Tabac	8
Café	7
Pommes de terre	3
Vignes	2
Orge	2
TOTAL	955

Département de Tumbaya

ESPÈCES DE CULTURE	NOMBRE D'HECTARES CULTIVÉS
Luzerne	281
Pommes de terre	229
Blé	212
Maïs	209
Orge	68
Fèves	32
Maïs de Guinée	»
Vignes	»
Tabac	»
Patates	
Pois chiches	»
Alberges	»
Yucca	»
Arachide	»
Lin	»
Cultures diverses	»
TOTAL	1.031

PROVINCE DE JUJUY (*Suite*)

Département de Cochinoca

ESPÈCES DE CULTURE	NOMBRE D'HECTARES CULTIVÉS
Luzerne	128
Orge	39
Pommes de terre	3
Canne à sucre	»
Haricots	»
Arachide	»
Riz	»
Patates	»
Yucca	»
Melons d'eau	»
Melons	»
Tabac	»
Citrouilles	»
Fèves	2
Cultures diverses	»
TOTAL	172

Départ. de Perico del Cármen

ESPÈCES DE CULTURE	NOMBRE D'HECTARES CULTIVÉS
Maïs	1.160
Blé	843
Pommes de terre	94
Piment d'Inde	87
Canne à sucre	68
Tabac	56
Riz	46
Haricots	46
Luzerne	35
Patates	14
Arachide	9
Melons d'eau	6
Melons	5
Orge	4
Citrouilles	2
Yucca	1
TOTAL	2.476

Département de Humahuaca

ESPÈCES DE CULTURE	NOMBRE D'HECTARES CULTIVÉS
Luzerne	725
Blé	340
Maïs	131
Canne à sucre	»
Haricots	»
Arachide	»
Riz	»
Patates	»
Yucca	»
Melons d'eau	»
Melons	»
Pommes de terre	»
Tabac	»
Citrouilles	»
Cultures diverses	364
TOTAL	1.560

Département de Valle Grande

ESPÈCES DE CULTURE	NOMBRE D'HECTARES CULTIVÉS
Maïs	92
Pommes de terre	41
Fèves	2
Blé	2
Canne à sucre	»
Tabac	»
Riz	»
Haricots	»
Luzerne	»
Patates	»
Arachide	»
Melons d'eau	»
Melons	»
Orge	»
Citrouilles	»
Yucca	»
TOTAL	137

PROVINCE DE JUJUY (*Suite*)

Département de Yaví

ESPÈCES DE CULTURE	NOMBRE D'HECTARES CULTIVÉS
Luzerne	414
Orge	131
Blé	124
Fèves	34
Pommes de terre	30
Maïs	17
Légumes	»
Haricots	»
Tabac	»
Cultures diverses	»
TOTAL	750

Département de San Pedro

ESPÈCES DE CULTURE	NOMBRE D'HECTARES CULTIVÉS
Canne à sucre	809
Maïs	466
Blé	326
Riz	222
Luzerne	172
Orge	110
Citrouilles	59
Haricots	56
Pommes de terre	53
Patates	52
Tabac	49
Yucca	39
Melons d'eau	10
Vignes	8
Légumes	»
Piment d'Inde	»
Fèves	»
Arachide	»
Café	»
Melons	»
Cultures diverses	31
TOTAL	2.462

Département de Tilcara

ESPÈCES DE CULTURE	NOMBRE D'HECTARES CULTIVÉS
Luzerne	398
Maïs	297
Blé	241
Pommes de terre	189
Fèves	37
Orge	29
Légumes	»
Haricots	»
Tabac	»
Cultures diverses	5
TOTAL	1.196

Résumé de la Province

ESPÈCES DE CULTURE	NOMBRE D'HECTARES CULTIVÉS
Maïs	8.244
Blé	4.094
Luzerne	2.693
Canne à sucre	974
Pommes de terre	643
Orge	499
Riz	416
Légumes	210
Haricots	170
Tabac	115
Piment d'Inde	112
Fèves	108
Citrouilles	105
Patates	81
Yucca	81
Melons d'eau	16
Arachide	11
Vignes	10
Café	7
Melons	5
Cultures diverses	400
TOTAL	18.994

GOUVERNEMENT DE MISIONES

Département de la Capitale

ESPÈCES DE CULTURE	NOMBRE D'HECTARES CULTIVÉS
Maïs	748
Yucca	70
Canne à sucre	32
Luzerne	5
Tabac	3
Pommes de terre	2
Orge	1
Haricots	1
TOTAL	862

Département de Monteagudo

ESPÈCES DE CULTURE	NOMBRE D'HECTARES CULTIVÉS
Canne à sucre	122
Maïs	107
Haricots	73
Yucca	68
Blé	7
Tabac	5
Luzerne	3
Riz	2
Orge	2
Arachide	2
Cultures diverses	4
TOTAL	395

Département de San Javier

ESPÈCES DE CULTURE	NOMBRE D'HECTARES CULTIVÉS
Maïs	237
Haricots	119
Yucca	54
Canne à sucre	23
Tabac	9
Arachide	2
Luzerne	»
Orge	»
Vignoble	»
Pommes de terre	»
Blé	»
Riz	»
Cultures diverses	25
TOTAL	469

Département de Corpus

ESPÈCES DE CULTURE	NOMBRE D'HECTARES CULTIVÉS
Canne à sucre	511
Maïs	490
Yucca	127
Haricots	32
Tabac	18
Riz	1
Vignoble	1
Cultures diverses	21
TOTAL	1.201

Département de Concepcion

ESPÈCES DE CULTURE	NOMBRE D'HECTARES CULTIVÉS
Maïs	723
Haricots	418
Yucca	219
Canne à sucre	148
Riz	94
Tabac	66
Pommes de terre	2
Luzerne	1
Blé	»
Orge	»
Cultures diverses	8
TOTAL	1.679

Résumé du Gouvernement

ESPÈCES DE CULTURE	NOMBRE D'HECTARES CULTIVÉS
Maïs	2.305
Canne à sucre	836
Haricots	643
Yucca	538
Tabac	101
Riz	97
Luzerne	9
Blé	7
Arachide	4
Pommes de terre	4
Orge	3
Vignoble	1
Cultures diverses	58
TOTAL	4.606

GOUVERNEMENT DE FORMOSA

Département Primero

ESPÈCES DE CULTURE	NOMBRE D'HECTARES CULTIVÉS
Maïs	206
Canne à sucre	173
Légumes	126
Sorgho	46
Yucca	10
Luzerne	8
Arachide	5
Ramie	4
Tabac	1
Orge	1
TOTAL	580

Département Segundo

ESPÈCES DE CULTURE	NOMBRE D'HECTARES CULTIVÉS
Maïs	7
Légumes	2
Luzerne	1
Canne à sucre	»
Yucca	»
Arachide	»
Orge	»
Tabac	»
TOTAL	10

Département Tercero

ESPÈCES DE CULTURE	NOMBRE D'HECTARES CULTIVÉS
Maïs	20
Canne à sucre	15
Luzerne	8
Légumes	5
Yucca	»
Arachide	»
Orge	»
Tabac	»
TOTAL	48

Département Cuarto

ESPÈCES DE CULTURE	NOMBRE D'HECTARES CULTIVÉS
Maïs	6
Légumes	2
Yucca	2
Canne à sucre	»
Luzerne	»
Sorgho	»
Arachide	»
Ramie	»
Tabac	»
Orge	»
Haricots	»
Café	»
Pommes de terre	»
Patates	»
Cultures diverses	»
TOTAL	10

Résumé du Gouvernement

ESPÈCES DE CULTURE	NOMBRE D'HECTARES CULTIVÉS
Maïs	229
Canne à sucre	188
Légumes	135
Sorgho	46
Luzerne	17
Yucca	12
Arachide	5
Ramie	4
Tabac	1
Orge	1
Haricots	»
Café	»
Fèves	»
Pommes de terre	»
Patates	»
Cultures diverses	»
TOTAL	648

GOUVERNEMENT DU CHACO

Département de Resistencia

ESPÈCES DE CULTURE	NOMBRE D'HECTARES CULTIVÉS
Maïs	2.220
Canne à sucre	100
Luzerne	79
Pommes de terre	33
Yucca	17
Haricots	11
Avoine	3
Blé	»
Patates	»
Lin	»
Riz	»
Arachide	»
Café	»
Orge	»
Tabac	»
Cultures diverses	10
TOTAL	2.473

Département de Solalindo

ESPÈCES DE CULTURE	NOMBRE D'HECTARES CULTIVÉS
Canne à sucre	436
Maïs	252
Blé	»
Luzerne	»
Pommes de terre	»
Lin	»
Riz	»
Patates	»
Haricots	»
Yucca	»
Arachide	»
Tabac	»
Avoine	»
Orge	»
Café	»
Cultures diverses	56
TOTAL	744

Département de Puerto Bermejo

ESPÈCES DE CULTURE	NOMBRE D'HECTARES CULTIVÉS
Maïs	224
Luzerne	54
Blé	41
Yucca	13
Arachide	10
Pommes de terre	6
Tabac	6
Canne à sucre	1
Patates	»
Lin	»
Riz	»
Orge	»
Avoine	»
Haricots	»
Cultures diverses	51
TOTAL	406

Résumé du Gouvernement

ESPÈCES DE CULTURE	NOMBRE D'HECTARES CULTIVÉS
Maïs	2.696
Canne à sucre	537
Luzerne	133
Blé	41
Pommes de terre	39
Yucca	30
Haricots	11
Arachide	10
Tabac	6
Avoine	3
Patates	»
Riz	»
Lin	»
Orge	»
Cultures diverses	117
TOTAL	3.623

GOUVERNEMENT DE LA PAMPA CENTRALE

Département Primero

ESPÈCES DE CULTURE	NOMBRE D'HECTARES CULTIVÉS
Maïs	2.998
Luzerne	314
Blé	135
Tabac	34
Orge	»
Pommes de terre	»
Arachide	»
Riz	»
Cultures diverses	19
TOTAL	3.500

Département Cuarto

ESPÈCES DE CULTURE	NOMBRE D'HECTARES CULTIVÉS
Maïs	85
Luzerne	26
Orge	9
Blé	»
Pommes de terre	»
Arachide	»
Riz	»
Tabac	»
Cultures diverses	68
TOTAL	188

Département Segundo

ESPÈCES DE CULTURE	NOMBRE D'HECTARES CULTIVÉS
Maïs	618
Luzerne	202
Blé	»
Orge	»
Pommes de terre	»
Arachide	»
Riz	»
Tabac	»
Cultures diverses	104
TOTAL	924

Département Sesto

ESPÈCES DE CULTURE	NOMBRE D'HECTARES CULTIVÉS
Maïs	38
Luzerne	5
Blé	»
Pommes de terre	»
Arachide	»
Riz	»
Lin	»
Tabac	»
Cultures diverses	2
TOTAL	45

Département Tercero

ESPÈCES DE CULTURE	NOMBRE D'HECTARES CULTIVÉS
Maïs	405
Luzerne	171
Orge	42
Blé	20
Avoine	12
Pommes de terre	7
Haricots	2
Cultures diverses	39
TOTAL	698

Département Setimo

ESPÈCES DE CULTURE	NOMBRE D'HECTARES CULTIVÉS
Maïs	277
Luzerne	6
Blé	6
Orge	»
Pommes de terre	»
Arachide	»
Riz	»
Lin	»
TOTAL	289

GOUVERNEMENT DE LA PAMPA CENTRALE (*Suite*)

Département Octavo

ESPÈCES DE CULTURE	NOMBRE D'HECTARES CULTIVÉS
Luzerne	155
Maïs	106
Pommes de terre	5
Blé	2
Patates	»
Lin	»
Riz	»
Arachide	»
Melons d'eau	»
Orge	»
Avoine	»
Haricots	»
Tabac	»
Yucca	»
Canne à sucre	»
Cultures diverses	45
TOTAL	313

Département Noveno

ESPÈCES DE CULTURE	NOMBRE D'HECTARES CULTIVÉS
Maïs	3
Luzerne	1
Orge	1
Avoine	»
Blé	»
Pois chiches	»
Quinquina	»
Patates	»
Lin	»
Riz	»
Arachide	»
Tabac	»
Vignes	»
Pommes de terre	»
Cultures diverses	»
TOTAL	5

Département Decimo

ESPÈCES DE CULTURE	NOMBRE D'HECTARES CULTIVÉS
Orge	»
Blé	»
Maïs	»
Avoine	»
Haricots	»
Quinquina	»
Arachide	»
Lin	»
Canne à sucre	»
Tabac	»
Yucca	»
Melons d'eau	»
Coton	»
Café	»
Ramie	»
Cultures diverses	2
TOTAL	2

Résumé du Gouvernement

ESPÈCES DE CULTURE	NOMBRE D'HECTARES CULTIVÉS
Maïs	4.530
Luzerne	880
Blé	163
Orge	86
Pommes de terre	12
Avoine	12
Haricots	2
Patates	»
Tabac	»
Yucca	»
Canne à sucre	»
Pois chiches	»
Quinquina	»
Café	»
Cultures diverses	279
TOTAL	5.964

TERRITOIRE DU RIO NEGRO

Département de Viedma

ESPÈCES DE CULTURE	NOMBRE D'HECTARES CULTIVÉS
Orge	224
Blé	166
Maïs	81
Luzerne	»
Vignes	»
Pommes de terre	»
Haricots	»
Patates	»
Riz	»
Légumes	»
Canne à sucre	»
Tabac	»
Alberges	»
Fèves	»
Cultures diverses	»
TOTAL	471

Département du Gal Conesa

ESPÈCES DE CULTURE	NOMBRE D'HECTARES CULTIVÉS
Blé	133
Maïs	106
Orge	95
Luzerne	27
Pommes de terre	10
Vignes	»
Haricots	»
Patates	»
Riz	»
Légumes	»
Canne à sucre	»
Tabac	»
Alberges	»
Fèves	»
Cultures diverses	»
TOTAL	371

Département du Colonel Pringles

ESPÈCES DE CULTURE	NOMBRE D'HECTARES CULTIVÉS
Luzerne	173
Maïs	127
Orge	46
Blé	18
Pommes de terre	7
Vignes	»
Haricots	»
Patates	»
Riz	»
Légumes	»
Canne à sucre	»
Tabac	»
Alberges	»
Fèves	»
Cultures diverses	53
TOTAL	424

Département du Gal Roca

ESPÈCES DE CULTURE	NOMBRE D'HECTARES CULTIVÉS
Maïs	13
Luzerne	7
Orge	3
Blé	»
Vignes	»
Haricots	»
Patates	»
Riz	»
Légumes	»
Canne à sucre	»
Tabac	»
Alberges	»
Pommes de terre	»
Fèves	»
Cultures diverses	2
TOTAL	25

RÉSUMÉ DU TERRITOIRE DU RIO NEGRO

ESPÈCES DE CULTURE	NOMBRE D'HECTARES CULTIVÉS	ESPÈCES DE CULTURE	NOMBRE D'HECTARES CULTIVÉS
Orge	368	Luzerne	207
Maïs	327	Pommes de terre	17
Lin	»	Haricots	»
Tabac	»	Patates	»
Vignes	»	Canne à sucre	»
Riz	»	Avoine	»
Légumes	»	Arachide	»
Blé	317	Cultures diverses	55
		TOTAL	1.291

RÉSUMÉ GÉNÉRAL DE LA RÉPUBLIQUE ARGENTINE

		REPORT	2,250.827
Blé	815.438	Pois chiches	609
Maïs	801.583	Fèves	550
Luzerne	390.009	Seigle	268
Lin	121.073	Alberges	246
Orge	28.672	Piment d'Inde	112
Vignes	23.345	Citrouilles	105
Canne à sucre	21.062	Sorgho	46
Pommes de terre	14.137	Quinquina	38
Arachide	6.794	Anis	16
Haricots	6.775	Melons d'eau	16
Yucca	4.742	Coton	12
Patates	3.757	Café	8
Millet long	3.456	Melons	5
Tabac	3.234	Cumins	5
Légumes	3.093	Maïs de Guinée	5
Avoine	2.371	Ramie	4
Riz	1.286	Cultures diverses	170.123
A REPORTER	2.250.827	TOTAL	2.422.995

L'ÉLEVAGE

DANS LA RÉPUBLIQUE ARGENTINE

PROVINCE DE BUENOS AIRES

Arrondissement d'Ajó

ESPÈCES D'ANIMAUX	NOMBRE de TÊTES	VALEUR MOYENNE Piastres
Animaux de travail		
Bœufs	760	17.550
Chevaux	4.913	86.527
Mulets	27	650
Anes	»	»
Animaux d'élevage		
Vaches	119.811	1.198.110
Chevaux	8.626	69.008
Brebis	175.401	263.101
Porcs	719	4.314
Anes	10	50
Autruches	507	2.535
Chèvres	»	»
Animaux de race croisée		
Vaches	10.285	308.550
Chevaux	2.262	54.288
Brebis	349.810	874.525
Porcs	438	7.884
Chèvres	»	»
Animaux de race pure		
Vaches	242	24.200
Chevaux	35	2.800
Brebis	9.141	137.115
Porcs	30	1.200
Anes	1	50
Chèvres	»	»
TOTAL	.....	3.052.457

Arrondissement d'Alvear

ESPÈCES D'ANIMAUX	NOMBRE de TÊTES	VALEUR MOYENNE Piastres
Animaux de travail		
Chevaux	8.250	66.000
Bœufs	1.178	11.780
Anes	102	510
Mulets	24	360
Animaux d'élevage		
Vaches	78.572	785.720
Brebis	76.930	115.395
Chevaux	16.853	134.824
Porcs	6,817	40.902
Autruches	3,270	16.350
Anes	68	340
Chèvres	21	21
Animaux de race croisée		
Brebis	384.391	960.977
Vaches	64.865	1.945.950
Chevaux	2.109	50.616
Porcs	610	10.980
Chèvres	2	6
Animaux de race pure		
Brebis	780	11.700
Vaches	248	24.800
Porcs	28	1.680
Chevaux	9	720
Anes	»	»
Chèvres	»	»
TOTAL	.....	4.179.631

PROVINCE DE BUENOS AIRES (*Suite*)

Arrondissement d'Alsina (Carhué)

ESPÈCES D'ANIMAUX	NOMBRE de TÊTES	VALEUR MOYENNE Piastres
Animaux de travail		
Chevaux	6.633	53.064
Bœufs	1.182	11.820
Mulets	25	375
Anes	4	20
Animaux d'élevage		
Brebis	47.209	70.814
Vaches	46.579	465.790
Chevaux	11.858	94.864
Boucs	60	60
Porcs	66	396
Autruches	1.000	5.000
Anes et mulets	»	»
Animaux de race croisée		
Brebis	370.370	925.925
Vaches	54.374	1.631.220
Chevaux	1.417	34.008
Porcs	758	13.644
Autruches	704	7.040
Boucs	87	261
Anes et mulets	»	»
Animaux de race pure		
Porcs	12	720
Chevaux	2	160
Vaches	»	»
Autruches	»	»
TOTAL	.....	3.315.181

Arrondissement d'Arrecifes

ESPÈCES D'ANIMAUX	NOMBRE de TÊTES	VALEUR MOYENNE Piastres
Animaux de travail		
Chevaux	4.151	33.208
Bœufs	2.019	20.190
Mulets	41	615
Anes	»	»
Animaux d'élevage		
Brebis	76.300	114.450
Vaches	18.588	185.880
Chevaux	4.011	32.088
Porcs	627	3.762
Autruches	503	2.515
Boucs	8	8
Anes et mulets	40	200
Animaux de race croisée		
Brebis	831.250	2.078.125
Vaches	25.679	770.370
Chevaux	3.016	72.384
Porcs	836	15.048
Autruches	5	75
Boucs	25	75
Anes et mulets	8	120
Animaux de race pure		
Brebis	739	11.085
Vaches	102	10.200
Chevaux	5	400
Autruches	»	»
TOTAL	.....	3.350.798

PROVINCE DE BUENOS AIRES (*Suite*)

Arrondissement d'Ayacucho

ESPÈCES D'ANIMAUX	NOMBRE de TÊTES	VALEUR MOYENNE Piastres
Animaux de travail		
Chevaux	16.150	129.200
Bœufs	834	8.340
Mulets	14	210
Anes	»	»
Animaux d'élevage		
Brebis	243.501	365.251
Vaches	173.810	1.738.100
Chevaux	36.119	288.952
Porcs	1.889	11.334
Autruches	707	3.535
Anes	245	1.225
Chèvres	53	53
Animaux de race croisée		
Brebis	2.175.472	5.438.680
Vaches	81.505	2.445.150
Chevaux	4.960	119.040
Anes et mulets	»	»
Porcs	»	»
Chèvres	»	»
Autruches	»	»
Animaux de race pure		
Brebis	19.997	299.955
Vaches	863	86.300
Chevaux	150	12.000
Porcs	»	»
Autruches	»	»
Boucs	»	»
Anes et mulets	»	»
TOTAL	.....	10.947.325

Arrondissement d'Azul

ESPÈCES D'ANIMAUX	NOMBRE de TÊTES	VALEUR MOYENNE Piastres
Animaux de travail		
Chevaux	18.580	148.640
Bœufs	5.260	52.600
Mulets	59	885
Anes	28	140
Animaux d'élevage		
Vaches	142.001	1.420.010
Brebis	140.627	210.941
Chevaux	41.409	331.272
Porcs	7.341	44.046
Autruches	918	4.590
Anes	»	»
Chèvres	»	»
Animaux de race croisée		
Brebis	1.217.769	3.044.423
Vaches	81.666	2.449.980
Chevaux	3.123	74.952
Porcs	1.874	33.732
Chèvres	248	744
Autruches	219	2.190
Anes et mulets	62	930
Animaux de race pure		
Brebis	5.511	82.665
Porcs	104	6.240
Vaches	58	5.800
Autruches	20	1.000
Chevaux	7	560
Boucs	»	»
Anes et mulets	»	»
TOTAL	.....	7.916.340

PROVINCE DE BUENOS AIRES (*Suite*)

Arrondissement de Bahia Blanca

ESPÈCES D'ANIMAUX	NOMBRE de TÊTES	VALEUR MOYENNE Piastres
Animaux de travail		
Chevaux	8.452	67.856
Bœufs	953	9.530
Mulets	298	4.470
Anes	»	»
Animaux d'élevage		
Brebis	489.000	733.500
Vaches	54.819	548.190
Chevaux	11.947	95.576
Autruches	2.050	10.250
Porcs	366	2.196
Chèvres	338	338
Mulets	1	5
Animaux de race croisée		
Brebis	350.180	875.450
Vaches	36.046	1.081.380
Chevaux	1.135	27.240
Porcs	94	1.692
Anes et mulets	»	»
Animaux de race pure		
Brebis	1.073	16.095
Vaches	69	6.900
Chevaux	6	480
Porcs	6	360
Chèvres	»	»
Boucs	»	»
TOTAL	.....	3.481.508

Arrondissement de Balcarce

ESPÈCES D'ANIMAUX	NOMBRE de TÊTES	VALEUR MOYENNE Piastres
Animaux de travail		
Chevaux	7.436	59.488
Bœufs	1.197	11.970
Mulets	118	1.770
Anes	1	5
Animaux d'élevage		
Vaches	104.115	1.041.150
Chevaux	12.986	103.888
Brebis	9.685	14.528
Porcs	209	1.254
Autruches	207	1.035
Mulets	»	»
Chèvres	»	»
Animaux de race croisée		
Brebis	1.168.162	2.920.405
Vaches	86.055	2.581.650
Anes et mulets	10.000	150.000
Chevaux	2.975	71.400
Porcs	28	504
Animaux de race pure		
Brebis	6,579	98.685
Vaches	630	63.000
Porcs	110	6.600
Chevaux	16	1.280
Chèvres	»	»
Boucs	»	»
TOTAL	.....	7.128.612

PROVINCE DE BUENOS AIRES (*Suite*)

Arrondissement de Baradero

ESPÈCES D'ANIMAUX	NOMBRE de TÊTES	VALEUR MOYENNE Piastres
Animaux de travail		
Chevaux	7.920	63.360
Bœufs	3.387	33.870
Mulets	34	510
Anes	4	20
Animaux d'élevage		
Brebis	88.186	132.279
Vaches	24.798	247.980
Chevaux	2.315	18.520
Porcs	1.790	10.740
Autruches	685	3.425
Chèvres	39	39
Anes et mulets	12	60
Animaux de race croisée		
Brebis	236.135	590.337
Vaches	7.131	213.930
Chevaux	1.675	40.200
Porcs	1.256	22.608
Chèvres	330	990
Autruches	20	200
Animaux de race pure		
Brebis	3.980	59.700
Vaches	383	38.300
Porcs	30	1.800
Chevaux	21	1.680
oucs	»	»
TOTAL	.....	1.480.548

Arrondissement de Barracas

ESPÈCES D'ANIMAUX	NOMBRE de TÊTES	VALEUR MOYENNE Piastres
Animaux de travail		
Bœufs	1.126	11.360
Chevaux	888	7.104
Mulets	3	45
Anes	»	»
Animaux d'élevage		
Porcs	1.664	9.984
Vaches	772	7.720
Chevaux	423	3.384
Brebis	657	
Chèvres	34	34
Autruches	»	»
Anes et mulets	»	»
Animaux de race croisée		
Vaches	1.371	41.130
Brebis	1.106	2.765
Porcs	75	1.350
Boucs	38	114
Chevaux	31	744
Chèvres	»	»
Animaux de race pure		
Chevaux	8	640
Boucs	2	20
Brebis	»	»
Vaches	»	»
Boucs	»	»
TOTAL	.....	87.379

PROVINCE DE BUENOS AIRES (*Suite*)

Arrondissement de Bolivar

ESPÈCES D'ANIMAUX	NOMBRE de TÊTES	VALEUR MOYENNE Piastres
Animaux de travail		
Bœufs	2.856	66.572
Chevaux	12.590	161.398
Mulets	246	4.970
Anes	9	390
Animaux d'élevage		
Vaches	172.787	1.727.870
Chevaux	39.403	315.224
Brebis	147.150	220.725
Porcs	7.418	44.508
Autruches	5.914	29.570
Chèvres	320	320
Anes	319	1.595
Animaux de race croisée		
Brebis	869.825	2.174.562
Vaches	164.514	4.935.420
Porcs	11.243	202.374
Chevaux	10 963	263.112
Autruches	2.834	28.340
Anes	571	8.565
Chèvres	20	60
Animaux de race pure		
Brebis	768	11.520
Vaches	321	33.100
Porcs	13	780
Chevaux	8	640
TOTAL	.....	10.231.615

Arrondissement de Bragado

ESPÈCES D'ANIMAUX	NOMBRE de TÊTES	VALEUR MOYENNE Piastres
Animaux de travail		
Bœufs	9.409	94.090
Chevaux	7.557	60.456
Mulets	164	2.460
Anes	3	15
Animaux d'élevage		
Brebis	72.364	108.545
Vaches	42.651	426.510
Chevaux	9.641	77.128
Porcs	1.822	10.932
Autruches	770	3.850
Chèvres	140	140
Anes	11	55
Animaux de race croisée		
Brebis	497.068	1.242.670
Vaches	61.191	1.835.730
Chevaux	4.242	101.808
Porcs	4.111	73.998
Chèvres	182	546
Autruches	37	370
Anes	»	»
Animaux de race pure		
Brebis	4.295	64.425
Vaches	151	15.100
Porcs	89	5.340
Chevaux	11	880
TOTAL	.....	4.125.048

PROVINCE DE BUENOS AIRES (*Suite*)

Arrondissement de Brandzen

ESPÈCES D'ANIMAUX	NOMBRE de TÊTES	VALEUR MOYENNE Piastres
Animaux de travail		
Chevaux	4.208	33.664
Bœufs	844	8.440
Mulets	21	315
Anes	»	»
Animaux d'élevage		
Brebis	98.558	147.837
Vaches	10.278	102.780
Chevaux	4.010	32.080
Porcs	477	2.862
Autruches	94	470
Chèvres	28	28
Anes et mulets	36	180
Boucs	»	»
Animaux de race croisée		
Brebis	437.630	1.094.075
Vaches	13.189	395.670
Chevaux	1.272	30.528
Porcs	346	6.228
Autruches	»	»
Chèvres	25	75
Anes et mulets	»	»
Animaux de race pure		
Brebis	1.830	27.450
Vaches	22	2.200
Chevaux	»	»
TOTAL	.....	1.842.483

Arrondissement de Brown

ESPÈCES D'ANIMAUX	NOMBRE de TÊTES	VALEUR MOYENNE Piastres
Animaux de travail		
Chevaux	1.286	32.090
Bœufs	225	5.825
Mulets	1	50
Anes	1	5
Animaux d'élevage		
Brebis	250	375
Vaches	7.017	231.819
Chevaux	21	484
Porcs	40	297
Autruches	3	15
Chèvres	25	249
Anes et mulets	1	20
Boucs	»	»
Animaux de race croisée		
Brebis	1.590	4.219
Vaches	3.311	115.240
Chevaux	5	224
Porcs	300	5.467
Autruches	»	»
Chèvres	»	»
Anes et mulets	»	»
Animaux de race pure		
Chevaux	8	4.000
Vaches	»	»
Brebis	»	»
TOTAL	.....	400.379

PROVINCE DE BUENOS AIRES (*Suite*)

Arrondissement de Cañuelas

ESPÈCES D'ANIMAUX	NOMBRE de TÊTES	VALEUR MOYENNE Piastres
Animaux de travail		
Chevaux	3.862	30.896
Bœufs	924	9.240
Mulets	26	390
Anes	»	»
Animaux d'élevage		
Vaches	33.191	331.910
Chevaux	3.788	30.304
Brebis	3.675	5.512
Autruches	1.105	5.525
Porcs	165	990
Chèvres	1	1
Boucs	»	»
Animaux de race croisée		
Brebis	382.648	956.620
Vaches	37.119	1.113.570
Chevaux	2.603	62.472
Porcs	506	9.108
Autruches	4	60
Anes et mulets	»	»
Animaux de race pure		
Brebis	6.448	96.720
Vaches	805	80.500
Chevaux	183	14.640
Porcs	124	7.440
Anes et mulets	3	150
TOTAL		2.756.048

Arrondissement de Campana

ESPÈCES D'ANIMAUX	NOMBRE de TÊTES	VALEUR MOYENNE Piastres
Animaux de travail		
Bœufs	2.884	28.840
Chevaux	1.039	8.312
Mulets	10	150
Anes	1	5
Animaux d'élevage		
Brebis	14.131	21.197
Vaches	2.484	24.810
Chevaux	1.185	9.480
Porcs	577	3.462
Chèvres	18	18
Autruches	6	30
Anes et mulets	4	20
Animaux de race croisée		
Brebis	31.121	77.802
Vaches	472	14.160
Chevaux	10	240
Porcs	7	126
Chèvres	6	18
Anes et mulets	»	»
Animaux de race pure		
Brebis	»	»
Vaches	»	»
Chevaux	»	»
Porcs	»	»
Anes et mulets	»	»
TOTAL		188.700

PROVINCE DE BUENOS AIRES (*Suite*)

Arrondissement de Carmen de Areco

ESPÈCES D'ANIMAUX	NOMBRE de TÊTES	VALEUR MOYENNE Piastres
Animaux de travail		
Chevaux	1.726	13.808
Bœufs	709	7.090
Mulets	19	285
Anes	»	»
Animaux d'élevage		
Brebis	92.965	139.447
Vaches	15.591	155.910
Chevaux	1.911	15.288
Autruches	251	1.255
Porcs	196	1.176
Boucs	11	11
Animaux de race croisée		
Brebis	500.120	1.250.300
Vaches	5.651	169.530
Chevaux	730	17.520
Porcs	271	4.878
Anes	»	»
Boucs	»	»
Animaux de race pure		
Brebis	2.463	36.945
Vaches	444	44.400
Porcs	72	4.320
Chevaux	23	1.840
Chèvres	»	»
Bœufs	»	»
TOTAL	.....	1.864.003

Arrondissement de Castelli

ESPÈCES D'ANIMAUX	NOMBRE de TÊTES	VALEUR MOYENNE Piastres
Animaux de travail		
Bœufs	56	1.940
Chevaux	3.328	70.885
Mulets	4	100
Anes	»	»
Animaux d'élevage		
Autruches	3.510	17.550
Chevaux	6.900	57.880
Porcs	772	4.640
Chèvres	6	120
Brebis	6.900	17.250
Vaches	31.165	309.550
Animaux de race croisée		
Autruches	2.500	25.000
Chevaux	3.200	78.520
Porcs	1.134	20.412
Brebis	345.300	862.396
Vaches	14.790	443.700
Boucs	»	»
Animaux de race pure		
Brebis	14.800	222.000
Vaches	355	144.700
Chevaux	39	31.060
Chèvres	»	»
Boucs	»	»
Autruches	»	»
TOTAL	.....	2.307.703

PROVINCE DE BUENOS AIRES (*Suite*)

Arrondissement de Chacabuco

ESPÈCES D'ANIMAUX	NOMBRE de TÊTES	VALEUR MOYENNE Piastres
Animaux de travail		
Chevaux	7.980	63.840
Bœufs	9.741	97.410
Mulets	140	2.100
Anes	8	40
Animaux d'élevage		
Brebis	233.540	350.310
Vaches	41.040	410.400
Chevaux	6.590	52.720
Porcs	1.564	9.384
Chèvres	54	54
Autruches	4.418	22.090
Anes et mulets	94	470
Animaux de race croisée		
Brebis	573.656	1.484.140
Vaches	33.017	990.510
Chevaux	1.568	37.632
Porc	795	14.314
Autruches	»	»
Chèvres	30	90
Anes et mulets	»	»
Animaux de race pure		
Brebis	1.395	20.925
Vaches	894	89.400
Chevaux	33	2.640
Chèvres	30	300
Porcs	3	180
Anes	»	»
Autruches	»	»
TOTAL	.....	3.648.949

Arrondissement de Chascomus

ESPÈCES D'ANIMAUX	NOMBRE de TÊTES	VALEUR MOYENNE Piastres
Animaux de travail		
Chevaux	12.488	99.904
Bœufs	1.787	17.870
Anes	266	1.330
Mulets	44	660
Animaux d'élevage		
Brebis	155.236	207.854
Vaches	62.198	621.980
Chevaux	12.749	102.032
Anes	407	2.035
Chèvres	130	130
Porcs	115	690
Autruches	»	»
Animaux de race croisée		
Brebis	1.404.412	2.108.618
Vaches	92.785	2.787.550
Chevaux	12.517	300.408
Autruches	7.891	78.910
Porcs	714	12.952
Chèvres	»	»
Anes et mulets	»	»
Animaux de race pure		
Brebis	5.981	89.715
Vaches	1.298	129.800
Porcs	231	13.860
Chevaux	61	4.880
Chèvres	»	»
Mulets	»	»
Autruches	»	»
TOTAL	.....	6.621.178

PROVINCE DE BUENOS AIRES (*Suite*)

Arrondissement de Chivilcoy

ESPÈCES D'ANIMAUX	NOMBRE de TÊTES	VALEUR MOYENNE Piastres
Animaux de travail		
Bœufs	16.264	162.640
Chevaux	11.286	90.288
Mulets	50	750
Anes	3	15
Animaux d'élevage		
Brebis	109.830	164.745
Vaches	31.145	311.450
Chevaux	5.471	43.768
Porcs	1.629	9.756
Autruches	»	»
Chèvres	18	18
Anes et mulets	12	60
Animaux de race croisée		
Brebis	642.410	1.606.025
Vaches	18.415	552.450
Chevaux	3.666	87.984
Porcs	5.746	103.428
Autruches	315	3.150
Chèvres	905	2.715
Anes et mulets	12	180
Animaux de race pure		
Brebis	3.523	52.845
Vaches	193	19.300
Chevaux	74	5.920
Porcs	34	2.040
Autruches	»	»
Chèvres	2	20
Anes et mulets	2	100
TOTAL	.....	3.219.647

Arrondissement de Las Conchas

ESPÈCES D'ANIMAUX	NOMBRE de TÊTES	VALEUR MOYENNE Piastres
Animaux de travail		
Bœufs	587	18.650
Chevaux	355	8.709
Mulets	»	»
Anes	»	»
Animaux d'élevage		
Chevaux	140	1.862
Vaches	2.364	25.220
Brebis	554	848
Porcs	20	131
Boucs	9	34
Chèvres	»	»
Anes et mulets	»	»
Animaux de race croisée		
Vaches	180	5.400
Chevaux	50	1.600
Chèvres	13	130
Brebis	»	»
Porcs	»	»
Autruches	»	»
Anes et mulets	»	»
Animaux de race pure		
Vaches	24	5.400
Chèvres	3	150
Brebis	»	»
Chevaux	»	»
Porcs	»	»
Autruches	»	»
Anes et mulets	»	»
TOTAL	.....	68.134

PROVINCE DE BUENOS AIRES (*Suite*)

Arrondissement de Dolores

ESPÈCES D'ANIMAUX	NOMBRE de TÊTES	VALEUR MOYENNE Piastres
Animaux de travail		
Chevaux	4.085	32.680
Bœufs	1.535	15.350
Mulets	45	675
Anes	20	100
Animaux d'élevage		
Brebis	100.244	150.366
Vaches	38.951	389.510
Chevaux	6.348	50.784
Porcs	1.083	6.498
Autruches	732	3.660
Chèvres	20	20
Mulets	1	5
Animaux de race croisée		
Brebis	176.354	440.885
Vaches	3.582	107.460
Chevaux	1.293	31.032
Porcs	920	16.560
Chèvres	»	»
Animaux de race pure		
Chevaux	600	48.000
Vaches	486	48.600
Brebis	477	7.155
Porcs	33	1.980
Chèvres	2	20
Mulets	1	50
TOTAL	.....	1.351.390

Arrondissement de Dorrego

ESPÈCES D'ANIMAUX	NOMBRE de TÊTES	VALEUR MOYENNE Piastres
Animaux de travail		
Chevaux	7.449	59.592
Bœufs	543	5.430
Mulets	238	3.570
Anes	»	»
Animaux d'élevage		
Brebis	614.000	921.000
Vaches	101.984	1.019.840
Chevaux	17.827	142.616
Autruches	282	1.410
Porcs	78	468
Anes et mulets	65	325
Chèvres	»	»
Animaux de race croisée		
Brebis	477.430	1.193.575
Vaches	9.825	294.750
Chevaux	320	7.680
Porcs	94	1.692
Chèvres	»	»
Animaux de race pure		
Brebis	1.552	23.280
Vaches	23	2.300
Chevaux	11	880
Porcs	7	126
Chèvres	»	»
Mulets	»	»
TOTAL	.....	3.678.534

PROVINCE DE BUENOS AIRES (*Suite*)

Arrond. d'Exaltacion de la Cruz

ESPÈCES D'ANIMAUX	NOMBRE de TÊTES	VALEUR MOYENNE Piastres
Animaux de travail		
Bœufs	3.653	36.550
Chevaux	3.407	27.256
Anes	12	60
Mulets	7	105
Animaux d'élevage		
Brebis	58.470	87.705
Vaches	9.798	97.980
Porcs	2.723	16.338
Chevaux	1.673	13.384
Chèvres	96	96
Anes et mulets	68	340
Autruches	41	205
Animaux de race croisée		
Brebis	179.044	447.610
Vaches	3.457	103.710
Porcs	1.200	21.600
Chevaux	110	2.640
Autruches	1	10
Chèvres	»	»
Anes et mulets	»	»
Animaux de race pure		
Brebis	5.456	81.840
Vaches	222	22.200
Porcs	12	720
Chevaux	7	560
TOTAL	.....	960.909

Arrondissement de Giles

ESPÈCES D'ANIMAUX	NOMBRE de TÊTES	VALEUR MOYENNE Piastres
Animaux de travail		
Chevaux	3.856	30.848
Bœufs	2.718	27.180
Mulets	30	450
Anes	2	10
Animaux d'élevage		
Brebis	362.970	544.455
Vaches	11.366	113.660
Chevaux	4.201	33.608
Porcs	1.566	9.396
Autruches	17	85
Chèvres	53	53
Anes et mulets	1.600	8.000
Animaux de race croisée		
Brebis	188.330	470.825
Vaches	6.629	198.870
Chevaux	238	5.712
Porcs	414	7.452
Autruches	4	60
Chèvres	2	6
Anes et mulets	»	»
Animaux de race pure		
Brebis	510	7.650
Vaches	31	3.100
Chevaux	1	80
Porcs	»	»
TOTAL	.....	1.461.500

PROVINCE DE BUENOS AIRES (*Suite*)

Arrondissement de Guamini

ESPÈCES D'ANIMAUX	NOMBRE de TÊTES	VALEUR MOYENNE Piastres
Animaux de travail		
Chevaux	8.606	68.848
Bœufs	915	9.150
Mulets	214	3.210
Anes	»	»
Animaux d'élevage		
Vaches	99.973	999.730
Brebis	96.400	144.600
Chevaux	22.198	177.584
Autruches	5.993	29.965
Porcs	1.643	9.858
Anes et mulets	149	745
Chèvres	40	40
Animaux de race croisée		
Brebis	605.150	1.512.875
Vaches	48.055	1.441.650
Chevaux	2.018	48.432
Porcs	555	9.990
Chèvres	»	»
Autruches	»	»
Anes	»	»
Animaux de race pure		
Brebis	4.186	62.790
Vaches	411	41.100
Chevaux	125	10.000
Autruches	»	»
Porcs	»	»
Anes	»	»
Boucs	»	»
TOTAL	.....	4.570.567

Arrondissement de Juarez

ESPÈCES D'ANIMAUX	NOMBRE de TÊTES	VALEUR MOYENNE Piastres
Animaux de travail		
Chevaux	11.385	91.080
Bœufs	5.199	51.990
Mulets	253	3.795
Anes	65	325
Animaux d'élevage		
Brebis	1.432.377	2.148.565
Vaches	417.566	4.175.660
Chevaux	50.576	404.608
Autruches	13.029	65.145
Porcs	11.412	68.472
Chèvres	392	392
Anes	271	1.355
Animaux de race croisée		
Brebis	595.610	1.489.025
Vaches	70.570	2.117.100
Chevaux	2.945	70.680
Porcs	812	14.616
Chèvres	455	1.365
Autruches	200	2.000
Anes	50	750
Animaux de race pure		
Brebis	43.934	659.010
Vaches	809	80.900
Autruches	100	5.000
Chevaux	85	6.800
Porcs	56	3.360
Anes	10	500
Boucs	»	»
TOTAL	.....	11.462.493

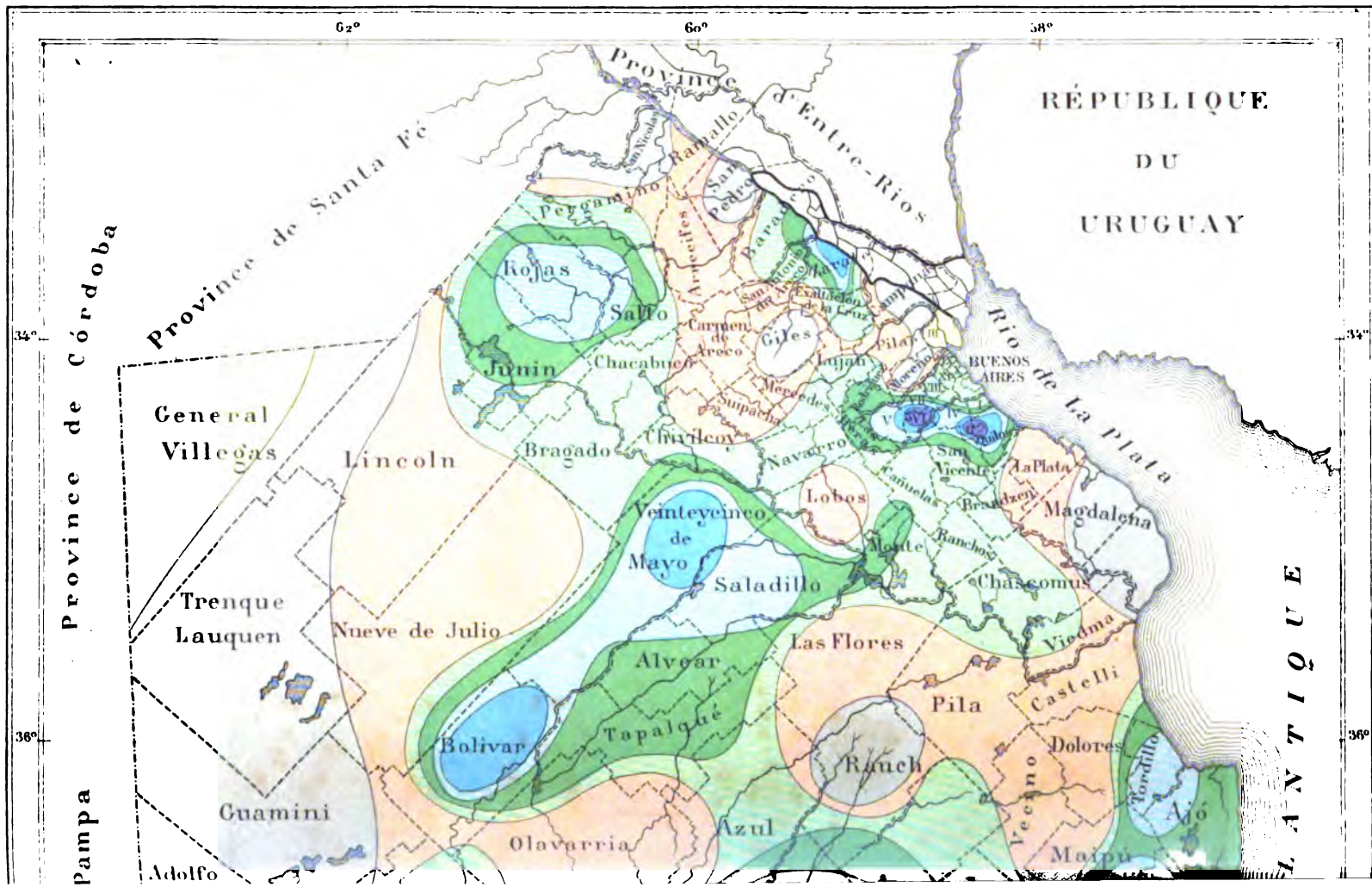

62°
60°
58°
34°
36°
RÉPUBLIQUE
DU
URUGUAY
Province d'Entre-Rios
Province de Santa Fé
Province de Córdoba
Pampa
Rio de La Plata
LANTIQUE
BUENOS AIRES
Ramallo
San Pedro
Pergamino
Rojas
Salto
Junin
Chacabuco
Carmen de Areco
Giles
Lujan
Pilar
Mercedes
Suipacha
Chivilcoy
Bragado
Navarro
Lobos
Monte
Ranchos
Chascomus
Magdalena
La Plata
San Vicente
Brandzen
Cañuelas
Veinteyeinco de Mayo
Saladillo
Las Flores
Alvear
Tapalqué
Bolivar
Pila
Castelli
Viedma
Dolores
Tordillo
Ajó
Maipú
Vecino
Rauch
Azul
Olavarria
Guamini
Adolfo
General Villegas
Lincoln
Trenque Lauquen
Nueve de Julio

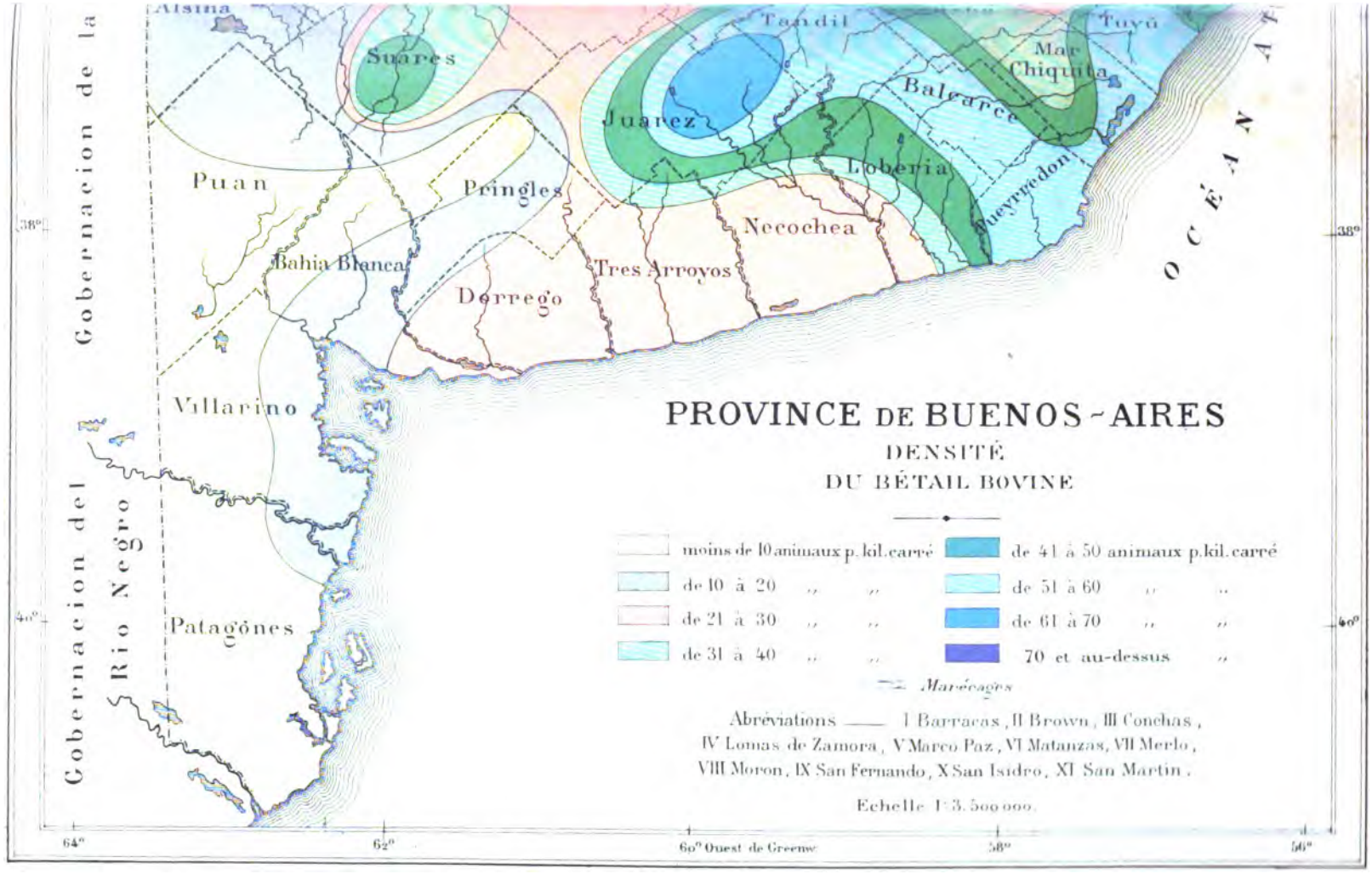
PROVINCE DE BUENOS-AIRES
DENSITÉ
DU BÉTAIL BOVINE
moins de 10 animaux p. kil. carré
de 10 à 20 " "
de 21 à 30 " "
de 31 à 40 " "
de 41 à 50 animaux p. kil. carré
de 51 à 60 " "
de 61 à 70 " "
70 et au-dessus "
Marécages
Abréviations — I Barracas, II Brown, III Conchas, IV Lomas de Zamora, V Marco Paz, VI Matanzas, VII Merlo, VIII Moron, IX San Fernando, X San Isidro, XI San Martin.
Echelle 1:3.500.000.
Gobernacion de la Rio Negro
Gobernacion del
Alsina
Suarez
Tandil
Tuyú
Mar Chiquita
Balcarce
Juarez
Loberia
Guerrero
Puan
Pringles
Necochea
Bahia Blanca
Tres Arroyos
Dorrego
Villarino
Patagones
OCÉAN AT
38°
40°
64°
62°
60° Ouest de Greenw
58°
56°

PROVINCE DE BUENOS AIRES (*Suite*)

Arrondissement de Las Heras

ESPÈCES D'ANIMAUX	NOMBRE de TÊTES	VALEUR MOYENNE Piastres
Animaux de travail		
Bœufs	6.141	61.410
Chevaux	4.884	39.072
Mulets	217	3.255
Anes	8	40
Animaux d'élevage		
Brebis	100.251	150.376
Vaches	62.748	627.480
Chevaux	14.923	119.384
Porcs	1.753	10.518
Autruches	1.091	5.455
Anes	503	2.515
Chèvres	44	44
Animaux de race croisée		
Brebis	193.189	482.972
Vaches	61.648	1.849.440
Chevaux	637	15.288
Porcs	542	9.756
Autruches	201	2.010
Animaux de race pure		
Brebis	784	11.760
Chevaux	81	6.480
Vaches	57	5.700
Porcs	»	»
Chèvres	»	»
Mulets	»	»
TOTAL	.....	3.402.955

Arrondissement de Junin

ESPÈCES D'ANIMAUX	NOMBRE de TÊTES	VALEUR MOYENNE Piastres
Animaux de travail		
Bœufs	1.435	45.535
Chevaux	2.680	72.537
Mulets	18	550
Anes	2	20
Animaux d'élevage		
Brebis	77.419	154.476
Vaches	4.046	58.750
Autruches	2.570	10.529
Chevaux	1.397	25.773
Porcs	261	1.598
Chèvres	3	23
Anes	»	»
Animaux de race croisée		
Brebis	339.867	983.198
Vaches	28.323	775.110
Chevaux	1.305	63.880
Porcs	1.085	3.058
Chèvres	31	110
Animaux de race pure		
Brebis	1.707	341.400
Chevaux	79	96.800
Vaches	25	30.000
Porcs	12	240
Chèvres	»	»
Mulets	»	»
TOTAL	.....	2.663.587

PROVINCE DE BUENOS AIRES (*Suite*)

Arrondissement de Lincoln

ESPÈCES D'ANIMAUX	NOMBRE de TÊTES	VALEUR MOYENNE Piastres
Animaux de travail		
Chevaux	1.551	52.408
Bœufs	4.357	43.570
Mulets	98	1.470
Anes	97	485
Animaux d'élevage		
Brebis	55.776	83.664
Vaches	100.920	1.009.200
Chevaux	17.423	139.384
Porcs	1.821	10.926
Autruches	5.592	27.960
Chèvres	99	99
Anes et mulets	18	90
Animaux de race croisée		
Brebis	457.285	1.143.213
Vaches	148.475	4.454.250
Chevaux	13.588	326.112
Porcs	2.128	38.304
Autruches	6	90
Chèvres	17	51
Anes et mulets	29	435
Animaux de race pure		
Brebis	1.688	25.320
Vaches	2.075	207.500
Chevaux	17	1.360
Porcs	3	180
Autruches	»	»
Chèvres	»	»
Anes et mulets	1	50
TOTAL	.....	7.556.121

Arrondissement de La Plata

ESPÈCES D'ANIMAUX	NOMBRE de TÊTES	VALEUR MOYENNE Piastres
Animaux de travail		
Chevaux	5.571	44.568
Bœufs	1.843	18.430
Mulets	79	1.185
Anes	4	20
Animaux d'élevage		
Brebis	18.553	27.829
Vaches	9.704	97.040
Chevaux	4.078	32.624
Porcs	639	3.834
Autruches	»	»
Chèvres	14	114
Anes et mulets	41	205
Animaux de race croisée		
Brebis	174.545	436.362
Vaches	14.120	423.600
Chevaux	1.825	43.800
Porcs	1.264	22.752
Autruches	10	100
Chèvres	11	33
Anes et mulets	65	975
Animaux de race pure		
Brebis	1.442	21.630
Porcs	517	31.020
Vaches	172	17.200
Chevaux	69	5.520
Anes	4	200
Autruches	»	»
Boucs	»	»
TOTAL	.....	1.249.041

PROVINCE DE BUENOS AIRES (*Suite*)

Arrondissement de Loberia

ESPÈCES D'ANIMAUX	NOMBRE de TÊTES	VALEUR MOYENNE Piastres
Animaux de travail		
Chevaux	10.884	87.072
Bœufs	306	3.060
Mulets	7	105
Anes	2	10
Animaux d'élevage		
Brebis	307.263	460.895
Vaches	243.801	2.438.010
Chevaux	34.377	275.016
Autruches	13.000	65.000
Porcs	1.976	11.856
Anes et mulets	24	120
Boucs	3	3
Animaux de race croisée		
Brebis	961.020	2.402.550
Vaches	24.700	741.000
Chevaux	925	22.200
Porcs	22	396
Autruches	»	»
Chèvres	»	»
Animaux de race pure		
Brebis	3.408	51.120
Vaches	253	25.300
Chevaux	13	1.040
Porcs	8	480
Boucs	»	»
TOTAL	.....	6.585.233

Arrondissement de Las Flores

ESPÈCES D'ANIMAUX	NOMBRE de TÊTES	VALEUR MOYENNE Piastres
Animaux de travail		
Chevaux	10.610	84.880
Bœufs	3.667	36.670
Mulets	68	1.020
Anes	31	155
Animaux d'élevage		
Brebis	110.460	165.690
Vaches	60.179	601.790
Chevaux	11.845	94.760
Porcs	2.692	16.152
Autruches	79	395
Anes et mulets	76	380
Chèvres	32	32
Animaux de race croisée		
Brebis	607.370	1.518.925
Vaches	46.684	1.400.520
Chevaux	9.069	217.656
Porcs	2.151	38.718
Autruches	311	3.110
Chèvres	2	6
Animaux de race pure		
Brebis	3.479	52.185
Vaches	2.155	215.500
Porcs	71	4.260
Chevaux	54	4.320
Boucs	»	»
TOTAL	.....	4.457.124

PROVINCE DE BUENOS AIRES (*Suite*)

Arrond. de Lomas de Zamora

ESPÈCES D'ANIMAUX	NOMBRE de TÊTES	VALEUR MOYENNE Piastres
Animaux de travail		
Bœufs	4.399	43.990
Chevaux	6.500	52.000
Mulets	47	705
Anes	1	5
Animaux d'élevage		
Brebis	138.259	207.388
Vaches	17.519	175.190
Chevaux	4.505	36.040
Porcs	1.577	9.462
Autruches	45	225
Boucs	38	38
Anes	17	85
Animaux de race croisée		
Brebis	609.439	1.549.377
Vaches	23.284	698.520
Chevaux	5.210	144.848
Autruches	1.558	15.580
Porcs	702	12.726
Boucs	55	165
Anes et mulets	»	»
Animaux de race pure		
Brebis	3.363	79.070
Vaches	146	130.700
Chevaux	33	38.599
Boucs	3	30
Porcs	»	»
Autruches	»	»
Anes	»	»
TOTAL	.....	3.194.743

Arrondissement de Lobos

ESPÈCES D'ANIMAUX	NOMBRE de TÊTES	VALEUR MOYENNE Piastres
Animaux de travail		
Chevaux	1.914	97.505
Bœufs	553	57.270
Mulets	5	140
Anes	»	»
Animaux d'élevage		
Vaches	2.069	28.875
Brebis	1.269	7.115
Chevaux	816	6.636
Porcs	381	2.713
Autruches	54	230
Boucs	7	50
Anes	»	»
Animaux de race croisée		
Vaches	10.140	330.610
Brebis	2.342	8.540
Porcs	606	9.196
Chevaux	92	3.100
Boucs	2	20
Autruches	»	»
Anes et mulets	»	»
Animaux de race pure		
Porcs	103	1.100
Vaches	102	79.480
Chevaux	76	286.220
Autruches	63	40.000
Brebis	80	32.000
Boucs	1	10
Anes	»	»
TOTAL	.....	990.810

PROVINCE DE BUENOS AIRES (*Suite*)

Arrondissement de Lujan

ESPÈCES D'ANIMAUX	NOMBRE de TÊTES	VALEUR MOYENNE Piastres
Animaux de travail		
Bœufs	4.603	46.030
Chevaux	3.991	31.928
Mulets	50	750
Anes	17	85
Animaux d'élevage		
Brebis	25.794	38.691
Vaches	13.269	132.690
Porcs	2.993	17.958
Chevaux	2.084	16.672
Autruches	501	2.505
Chèvres	101	101
Anes	1	5
Animaux de race croisée		
Brebis	190.053	497.657
Vaches	6.286	188.580
Chevaux	2.206	52.944
Porcs	2.095	37.710
Anes	142	2.130
Autruches	110	1.100
Chèvres	20	60
Animaux de race pure		
Brebis	4.450	66.750
Autruches	1.000	50.000
Vaches	245	24.500
Porcs	63	3.780
Chèvres	50	500
Anes	40	2.000
Chevaux	22	1.760
TOTAL	.....	1.216.886

Arrondissement de Magdalena

ESPÈCES D'ANIMAUX	NOMBRE de TÊTES	VALEUR MOYENNE Piastres
Animaux de travail		
Chevaux	6.296	50.368
Bœufs	5.954	59.540
Mulets	71	1.065
Anes	54	270
Animaux d'élevage		
Brebis	165.217	247.825
Vaches	30.783	307.830
Chevaux	15.763	126.104
Porcs	493	2.958
Autruches	4.815	24.075
Chèvres	59	59
Anes et mulets	25	125
Animaux de race croisée		
Brebis	494.250	1.235.620
Vaches	34.076	1.022.280
Chevaux	8.335	200.040
Porcs	251	4.518
Autruches	»	»
Chèvres	4	12
Anes et mulets	3.348	50.220
Animaux de race pure		
Brebis	54.805	822.075
Vaches	615	61.500
Chevaux	59	4.720
Porcs	»	»
Autruches	»	»
Anes	»	»
Chèvres	»	»
TOTAL	.....	4.221.204

PROVINCE DE BUENOS AIRES (*Suite*)

Arrond. de Maipu (Monsalvo)

ESPÈCES D'ANIMAUX	NOMBRE de TÊTES	VALEUR MOYENNE Piastres
Animaux de travail		
Bœufs	743	16.890
Chevaux	4.136	65.354
Mulets	6	140
Anes	1	15
Animaux d'élevage		
Brebis	257.700	386.550
Vaches	38.259	382.590
Chevaux	6.549	52.392
Porcs	149	894
Autruches	19	95
Anes	»	»
Animaux de race croisée		
Brebis	429.218	1.073.045
Vaches	19.656	589.680
Chevaux	5.039	120.936
Porcs	125	2.250
Boucs	»	»
Animaux de race pure		
Brebis	11.858	177.870
Vaches	543	54.300
Chevaux	96	7.680
Porcs	2	120
Anes	»	»
Autruches	»	»
Boucs	»	»
TOTAL	.....	2.930.801

Arrondissement de Mar Chiquita

ESPÈCES D'ANIMAUX	NOMBRE de TÊTES	VALEUR MOYENNE Piastres
Animaux de travail		
Chevaux	2.928	51.085
Bœufs	36	1.120
Mulets	5	100
Anes	5	65
Animaux d'élevage		
Brebis	34.300	51.450
Vaches	51.156	511.560
Chevaux	6.074	48.592
Autruches	110	550
Porcs	86	516
Anes	18	90
Animaux de race croisée		
Brebis	862.521	2.156.302
Vaches	54.390	1.631.700
Chevaux	1.571	37.704
Chèvres	»	»
Boucs	»	»
Animaux de race pure		
Brebis	1.938	29.070
Vaches	871	87.100
Chevaux	65	5.200
Porcs	»	»
Autruches	»	»
Chèvres	»	»
Anes et mulets	»	»
TOTAL	.....	4.612.204

PROVINCE DE BUENOS AIRES (*Suite*)

Arrondissement de Marcos Paz

ESPÈCES D'ANIMAUX	NOMBRE de TÊTES	VALEUR MOYENNE Piastres
Animaux de travail		
Bœufs	2.577	25.770
Chevaux	2.097	16.776
Mulets	90	1.350
Anes	15	75
Animaux d'élevage		
Vaches	9.006	90.060
Brebis	8.864	13.276
Chevaux	429	3.432
Porcs	268	1.608
Autruches	221	1.105
Chèvres	73	73
Anes et mulets	45	225
Animaux de race croisée		
Brebis	101.656	254.140
Vaches	14.031	420.930
Chevaux	563	13.512
Porcs	211	3.798
Chèvres	»	»
Anes	»	»
Animaux de race pure		
Brebis	1.622	24.330
Vaches	946	94.600
Porcs	82	4.920
Chevaux	80	6.400
Anes	»	»
TOTAL	.....	976.380

Arrondissement de Matanzas

ESPÈCES D'ANIMAUX	NOMBRE de TÊTES	VALEUR MOYENNE Piastres
Animaux de travail		
Bœufs	3.630	36.300
Chevaux	3.253	26.024
Mulets	8	120
Anes	3	15
Animaux d'élevage		
Brebis	5.000	7.500
Vaches	2.078	20.780
Chevaux	515	4.120
Porcs	190	1.140
Autruches	44	220
Chèvres	5	5
Anes	»	»
Animaux de race croisée		
Brebis	19.178	47.945
Vaches	18.425	552.750
Porcs	337	6.066
Chevaux	217	5.208
Anes	200	3.000
Chèvres	91	273
Animaux de race pure		
Brebis	803	12.045
Vaches	396	39.600
Porcs	259	15.540
Chevaux	2	160
Chèvres	2	20
TOTAL	.....	778.831

PROVINCE DE BUENOS AIRES (*Suite*)

Arrondissement de Mercedes

ESPÈCES D'ANIMAUX	NOMBRE de TÊTES	VALEUR MOYENNE Piastres
Animaux de travail		
Chevaux	4.122	32.976
Bœufs	1.715	17.150
Mulets	55	825
Anes	2	10
Animaux d'élevage		
Brebis	65.583	98.374
Vaches	18.004	180.040
Chevaux	3.004	24.032
Porcs	1.284	7.704
Autruches	4.736	23.680
Chèvres	68	68
Anes et mulets	40	200
Animaux de race croisée		
Brebis	542.563	1.356.406
Vaches	25.647	769.410
Chevaux	1.482	35.568
Porcs	1.083	19.494
Autruches	»	»
Chèvres	2	6
Anes et mulets	»	»
Animaux de race pure		
Brebis	5.140	77.100
Vaches	603	60.300
Chevaux	44	3.520
Porcs	2	120
TOTAL	.....	2.706.983

Arrondissement de Merlo

ESPÈCES D'ANIMAUX	NOMBRE de TÊTES	VALEUR MOYENNE Piastres
Animaux de travail		
Chevaux	1.000	8.000
Bœufs	973	9.730
Mulets	8	120
Anes	1	5
Animaux d'élevage		
Brebis	5.338	8.007
Vaches	4.108	41.080
Chevaux	129	1.032
Porcs	152	912
Autruches	2	10
Chèvres	3	3
Anes et mulets	»	»
Animaux de race croisée		
Brebis	35.300	88.250
Vaches	6.925	207.750
Chevaux	98	2.352
Porcs	176	3 168
Autruches	»	»
Chèvres	5	15
Anes et mulets	»	»
Animaux de race pure		
Brebis	213	3.195
Vaches	49	4.900
Chevaux	5	400
Porcs	»	»
TOTAL	.....	378.929

PROVINCE DE BUENOS AIRES (*Suite*)

Arrondissement de Monte

ESPÈCES D'ANIMAUX	NOMBRE de TÊTES	VALEUR MOYENNE Piastres
Animaux de travail		
Chevaux	6.321	135.832
Bœufs	2.832	50.995
Mulets	18	620
Anes	10	75
Animaux d'élevage		
Brebis	39.221	58.982
Vaches	7.482	81.840
Chevaux	5.504	54.982
Autruches	1.700	8.500
Anes	84	620
Porcs	65	438
Animaux de race croisée		
Brebis	594.225	1.489.788
Vaches	54.129	1.591.890
Chevaux	4.779	114.956
Porcs	1.019	18.360
Autruches	829	8.290
Chèvres	»	»
Animaux de race pure		
Brebis	1.079	18.265
Vaches	72	7.400
Chevaux	7	560
Autruches	»	»
Porcs	»	»
Chèvres	»	»
TOTAL	.....	3.642.393

Arrondissement de Moreno

ESPECES D'ANIMAUX	NOMBRE de TÊTES	VALEUR MOYENNE Piastres
Animaux de travail		
Bœufs	2.248	22.480
Chevaux	1.462	12.696
Mulets	6	90
Anes	2	10
Animaux d'élevage		
Vaches	4.992	49.920
Brebis	3.650	5.475
Porcs	1.035	6.210
Chevaux	836	6.688
Autruches	76	380
Chèvres	36	36
Animaux de race croisée		
Brebis	41.000	102.513
Vaches	7.532	225.960
Porcs	3.857	69.426
Chevaux	139	3.336
Chèvres	9	27
Autruches	7	70
Animaux de race pure		
Vaches	422	42.200
Chevaux	300	24.000
Brebis	300	4.500
Autruches	187	9.350
Porcs	76	3.800
Chèvres	»	»
TOTAL	.....	589.167

PROVINCE DE BUENOS AIRES (*Suite*)

Arrondissement de Moron

ESPÈCES D'ANIMAUX	NOMBRE de TÊTES	VALEUR MOYENNE Piastres
Animaux de travail		
Bœufs	1.922	19.220
Chevaux	797	6.376
Mulets	2	30
Anes	»	»
Animaux d'élevage		
Vaches	361	3.610
Porcs	67	402
Brebis	75	113
Chèvres	30	30
Chevaux	23	184
Anes et mulets	1	5
Autruches	»	»
Animaux de race croisée		
Vaches	2.027	60.810
Brebis	1.405	3.513
Porcs	109	1.962
Chevaux	44	1.056
Chèvres	1	3
Anes et mulets	»	»
Animaux de race pure		
Brebis	614	9.210
Porcs	34	2.040
Vaches	8	800
Chevaux	7	560
Anes et mulets	»	»
TOTAL	.....	109.924

Arrondissement de Navarro

ESPÈCES D'ANIMAUX	NOMBRE de TÊTES	VALEUR MOYENNE Piastres
Animaux de travail		
Chevaux	7.075	56.600
Bœufs	3.949	39.490
Mulets	32	480
Anes	35	175
Animaux d'élevage		
Brebis	131.808	197.712
Vaches	28.483	284.830
Chevaux	9.028	72.224
Porcs	2.627	15.762
Chèvres	264	264
Autruches	249	1.245
Anes et mulets	34	170
Animaux de race croisée		
Brebis	729.036	1.822.590
Vaches	25.679	770.370
Chevaux	1.914	45.936
Porcs	1.464	26.352
Chèvres	121	363
Anes et mulets	26	390
Animaux de race pure		
Brebis	2.641	39.615
Vaches	352	35.200
Chevaux	24	1.920
Porcs	17	1.020
Anes et mulets	5	250
TOTAL	.....	3.412.958

PROVINCE DE BUENOS AIRES (*Suite*)

Arrondissement de Necochea

ESPÈCES D'ANIMAUX	NOMBRE de TÊTES	VALEUR MOYENNE Piastres
Animaux de travail		
Chevaux	7.732	61.856
Bœufs	751	7.510
Mulets	37	555
Anes	23	115
Animaux d'élevage		
Brebis	533.755	800.632
Vaches	128.779	1.287.790
Chevaux	23.717	189.736
Autruches	3.449	17.245
Porcs	2.137	12.822
Chèvres	23	23
Anes et mulets	20	100
Animaux de race croisée		
Brebis	505.988	1.264.970
Vaches	44.022	1.320.660
Chevaux	1.671	40.104
Porcs	616	11.088
Chèvres	6	18
Autruches	1	10
Anes et mulets	»	»
Animaux de race pure		
Brebis	259	3.885
Vaches	186	18.600
Chevaux	21	1.680
Autruches	»	»
Porcs	»	»
Chèvres	»	»
Anes et mulets	»	»
TOTAL	.....	5.039.399

Arrondissement du Nueve de Julio

ESPÈCES D'ANIMAUX	NOMBRE de TÊTES	VALEUR MOYENNE Piastres
Animaux de travail		
Chevaux	14.851	118.808
Bœufs	9.291	92.910
Mulets	83	1.245
Anes	50	250
Animaux d'élevage		
Brebis	232.849	349.273
Vaches	203.556	2.035.560
Chevaux	34.268	274.144
Porcs	5.130	30.780
Autruches	1.168	5.840
Chèvres	164	164
Anes et mulets	35	175
Animaux de race croisée		
Brebis	421.202	1.053.005
Vaches	146.644	4.399.320
Chevaux	3.612	86.688
Chèvres	12	36
Porcs	2.868	51.624
Autruches	4.071	61.065
Anes et mulets	193	2.895
Animaux de race pure		
Brebis	2.913	43.695
Vaches	805	80.500
Autruches	94	4.700
Porcs	60	3.600
Chevaux	30	2.400
Chèvres	»	»
Anes et mulets	9	450
TOTAL	.....	8.699.137

PROVINCE DE BUENOS AIRES (*Suite*)

Arrondissement d'Olavarria

ESPÈCES D'ANIMAUX	NOMBRE de TÊTES	VALEUR MOYENNE Piastres
Animaux de travail		
Chevaux	10.592	84.736
Bœufs	5.028	50.280
Mulets	4	60
Anes	1	5
Animaux d'élevage		
Brebis	260.758	391.137
Vaches	185.377	1.853.770
Chevaux	24.167	193.336
Autruches	3.384	19.420
Porcs	2.033	12.198
Anes	112	560
Chèvres	59	59
Animaux de race croisée		
Brebis	813.039	2.032.597
Vaches	65.543	1.966.290
Chevaux	7.624	182.976
Porcs	3.229	58.122
Anes	62	930
Autruches	50	500
Chèvres	48	144
Animaux de race pure		
Brebis	15.178	227.670
Vaches	826	82.600
Chevaux	246	19.680
Porcs	157	9.420
Chèvres	10	100
Anes	9	450
Autruches	»	»
TOTAL	.....	7.187.040

Arrondissement de Patagones

ESPÈCES D'ANIMAUX	NOMBRE de TÊTES	VALEUR MOYENNE Piastres
Animaux de travail		
Chevaux	3.619	28.952
Bœufs	981	9.810
Mulets	41	615
Anes	»	»
Animaux d'élevage		
Brebis	148.497	222.746
Vaches	54.057	540.570
Chevaux	6.222	49.776
Porcs	320	1.920
Autruches	303	1.515
Chèvres	256	256
Anes et mulets	38	190
Animaux de race croisée		
Brebis	94.166	235.415
Vaches	121	3.630
Chevaux	1	24
Porcs	1	18
Anes	»	»
Autruches	»	»
Chèvres	»	»
Animaux de race pure		
Brebis	»	»
Vaches	»	»
Chevaux	»	»
Porcs	»	»
Chèvres	»	»
Anes	»	»
Autruches	»	»
TOTAL	.....	1.095.437

PROVINCE DE BUENOS AIRES (*Suite*)

Arrondissement de Pergamino

ESPÈCES D'ANIMAUX	NOMBRE de TÊTES	VALEUR MOYENNE Piastres
Animaux de travail		
Chevaux	8.935	71.480
Bœufs	6.988	69.880
Mulets	123	1.845
Anes	81	405
Animaux d'élevage		
Brebis	142.450	213.675
Vaches	40.592	405.920
Chevaux	11.257	90.056
Autruches	669	3.345
Porcs	578	3.468
Anes et mulets	300	1.500
Chèvres	71	71
Animaux de race croisée		
Brebis	875.730	2.189.325
Vaches	78.402	2.352.060
Chevaux	4.695	112.680
Porcs	567	10.206
Autruches	502	5.020
Animaux de race pure		
Brebis	11.699	175.485
Vaches	2.586	258.600
Chevaux	253	20.240
Porcs	142	2.556
Autruches	2	20
Chèvres	»	»
TOTAL	.....	5.987.837

Arrondissement de Pila

ESPÈCES D'ANIMAUX	NOMBRE de TÊTES	VALEUR MOYENNE Piastres
Animaux de travail		
Chevaux	3.638	29.104
Bœufs	509	5.090
Anes	23	115
Mulets	2	30
Animaux d'élevage		
Brebis	69.225	103.837
Vaches	66.484	664.840
Chevaux	6.160	49.280
Autruches	1.640	8.200
Porcs	1.450	8.700
Anes et mulets	»	»
Chèvres	»	»
Animaux de race croisée		
Brebis	465.848	1.164.620
Vaches	30.288	908.640
Chevaux	2.567	61.608
Porcs	»	»
Autruches	»	»
Animaux de race pure		
Brebis	3.190	47.850
Vaches	752	75.200
Chevaux	385	30.800
Porcs	»	»
Autruches	»	»
Chèvres	»	»
TOTAL	.....	3.157.914

PROVINCE DE BUENOS AIRES (*Suite*)

Arrondissement de Pilar

ESPÈCES D'ANIMAUX	NOMBRE de TÊTES	VALEUR MOYENNE Piastres
Animaux de travail		
Bœufs	6.643	66.430
Chevaux	4.870	38.960
Mulets	48	720
Anes	11	55
Animaux d'élevage		
Brebis	45.135	67.702
Vaches	9.751	95.510
Porcs	2.862	17.172
Chevaux	2.355	18.840
Autruches	411	2.055
Anes et mulets	108	540
Chèvres	92	92
Animaux de race croisée		
Brebis	84.521	211.302
Porcs	2.215	39.870
Vaches	2.014	60.420
Chevaux	267	6.408
Autruches	»	»
Anes	»	»
Chèvres	»	»
Animaux de race pure		
Brebis	11.920	178.800
Chevaux	7	560
Vaches	»	»
Anes	»	»
TOTAL	.....	807.436

Arrondissement de Pringles

ESPÈCES D'ANIMAUX	NOMBRE de TÊTES	VALEUR MOYENNE Piastres
Animaux de travail		
Bœufs	405	12.150
Chevaux	7.163	126.854
Mulets	10	315
Anes	1	15
Animaux d'élevage		
Brebis	333.470	500.205
Vaches	47.268	472.680
Chevaux	14.408	115.264
Porcs	423	2.538
Autruches	224	1.120
Anes	116	580
Chèvres	»	»
Animaux de race croisée		
Brebis	643.108	1.607.770
Vaches	17.992	539.760
Chevaux	606	14.544
Porcs	453	8.154
Autruches	119	1.190
Anes	116	1.740
Chèvres	2	6
Animaux de race pure		
Vaches	95	9.500
Brebis	657	9.855
Anes	5	250
Chevaux	166	13.280
TOTAL	.....	3.437.750

PROVINCE DE BUENOS AIRES (*Suite*)

Arrondissement de Puan

ESPÈCES D'ANIMAUX	NOMBRE de TÊTES	VALEUR MOYENNE Piastres
Animaux de travail		
Chevaux	9.281	74.248
Bœufs	1.660	16.600
Mulets	76	1.140
Anes	3	15
Animaux d'élevage		
Brebis	271.100	406.650
Vaches	63.175	631.750
Chevaux	17.631	141.048
Porcs	355	2.130
Mulets	110	550
Autruches	100	500
Chèvres	39	39
Animaux de race croisée		
Brebis	680.545	1.701.363
Vaches	24.311	729.330
Chevaux	1.360	32.640
Porcs	450	8.100
Autruches	80	800
Anes	»	»
Animaux de race pure		
Brebis	410	6.150
Porcs	34	2.040
Chevaux	4	320
Vaches	4	400
Autruches	»	»
TOTAL	.....	3.755.813

Arrondissement de Pueyrredou

ESPÈCES D'ANIMAUX	NOMBRE de TÊTES	VALEUR MOYENNE Piastres
Animaux de travail		
Chevaux	8.152	65.216
Bœufs	436	4.360
Mulets	28	420
Anes	»	»
Animaux d'élevage		
Vaches	100.808	1.008.080
Brebis	99.200	148.800
Chevaux	21.983	175.864
Porcs	648	3.888
Autruches	438	2.190
Chèvres	135	135
Anes	8	40
Animaux de race croisée		
Brebis	743.000	1.857.500
Vaches	19.438	583.140
Chevaux	523	12.552
Porcs	»	»
Autruches	»	»
Anes	»	»
Animaux de race pure		
Brebis	857	12.855
Vaches	216	21.600
Chevaux	123	9.840
Chèvres	»	»
Autruches	»	»
TOTAL	.....	3.906.480

PROVINCE DE BUENOS AIRES (*Suite*)

Arrondissement de Quilmes

ESPÈCES D'ANIMAUX	NOMBRE de TÊTES	VALEUR MOYENNE Piastres
Animaux de travail		
Bœufs	1.884	18.840
Chevaux	4.950	39.600
Mulets	45	675
Anes	»	»
Animaux d'élevage		
Autruches	2.019	10.095
Porcs	1.065	6.390
Vaches	1.024	10.240
Chevaux	385	3.080
Brebis	330	495
Chèvres	12	12
Animaux de race croisée		
Brebis	14.095	35.238
Vaches	13.215	396.450
Porcs	1.812	32.616
Chevaux	1.519	36.456
Chèvres	67	201
Autruches	»	»
Anes	»	»
Mulets	»	»
Animaux de race pure		
Brebis	5.001	75.015
Vaches	884	88.400
Porcs	285	17.100
Autruches	70	3.500
Anes	»	»
Chevaux	»	»
Chèvres	»	»
TOTAL	.....	774.413

Arrondissement de Ramallo

ESPÈCES D'ANIMAUX	NOMBRE de TÊTES	VALEUR MOYENNE Piastres
Animaux de travail		
Bœufs	754	[illegible]
Chevaux	4.241	33[illegible]
Mulets	4	[illegible]
Anes	1	
Animaux d'élevage		
Brebis	34.136	51.2[illegible]
Vaches	11.088	110.88[illegible]
Chevaux	4.807	38.4[illegible]
Porcs	423	2.5[illegible]
Autruches	100	50[illegible]
Chèvres	9	[illegible]
Animaux de race croisée		
Brebis	302.018	755.04[illegible]
Vaches	16.000	48.00[illegible]
Porcs	575	10.350
Chevaux	432	10.368
Chèvres	28	84
Autruches	15	150
Anes	12	180
Mulets	»	»
Animaux de race pure		
Brebis	2.581	38.715
Vaches	174	17.400
Porcs	23	1.380
Chevaux	16	1.280
Autruches	10	500
Chèvres	2	20
Anes	»	
TOTAL	.....	1.128.592

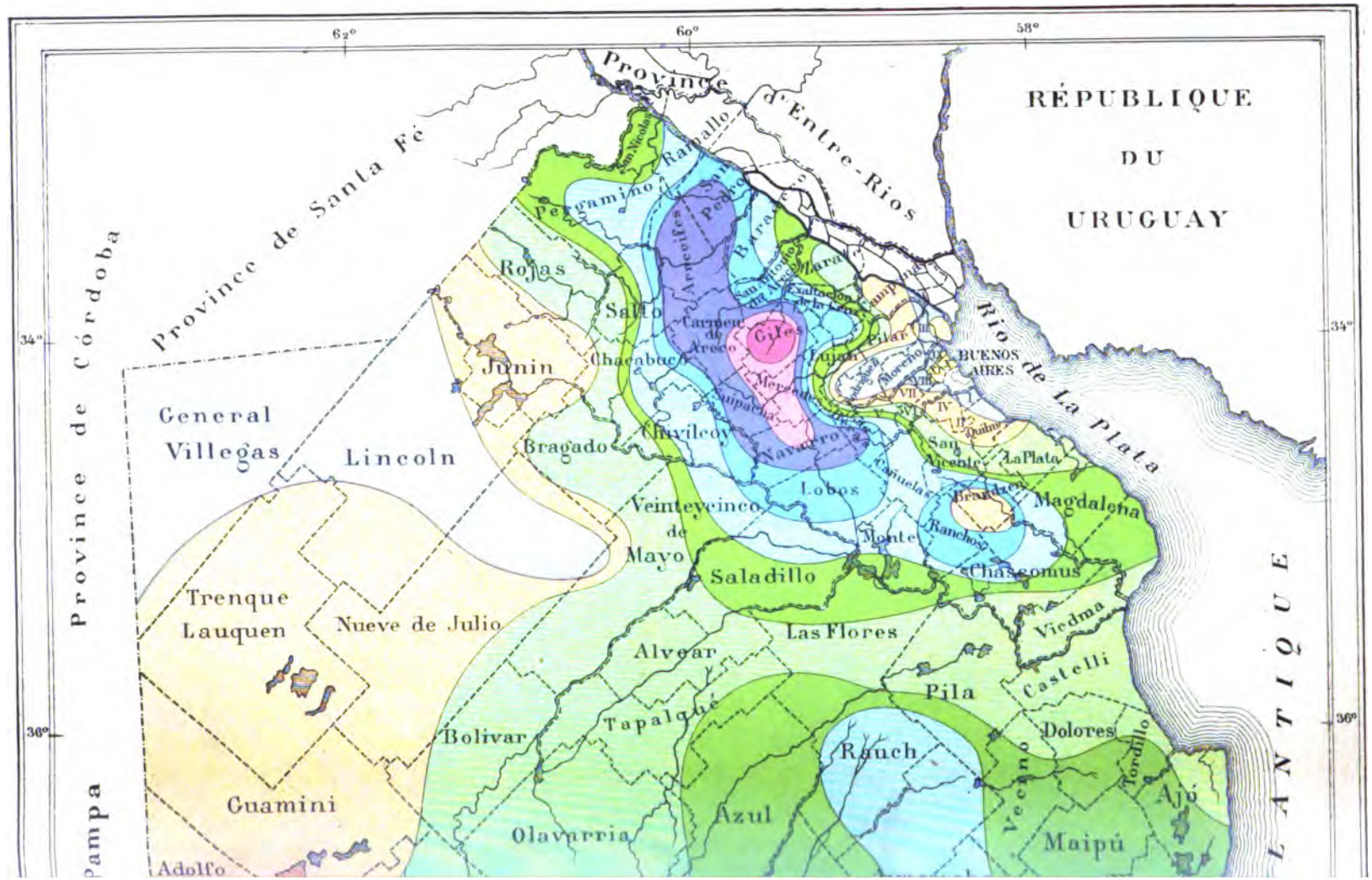

RÉPUBLIQUE
DU
URUGUAY
Province d'Entre-Rios
Province de Santa Fé
Province de Córdoba
Pampa
Rio de La Plata
LANTIQUE
BUENOS AIRES
62°
60°
58°
34°
36°
Pergamino
Ramallo
San Nicolas
San Pedro
Baradero
Arrecifes
Rojas
Salto
Junin
Chacabuco
Carmen de Areco
Giles
Lujan
Pilar
Campana
Mercedes
Suipacha
Navarro
Chivilcoy
Bragado
General Villegas
Lincoln
Trenque Lauquen
Nueve de Julio
Guamini
Adolfo
Veinteycinco de Mayo
Lobos
Monte
Saladillo
Las Flores
Alvear
Tapalqué
Bolivar
Olavarria
Azul
Rauch
Pila
Chascomus
Ranchos
Magdalena
Brandzen
San Vicente
La Plata
Quilmes
Viedma
Castelli
Dolores
Tordillo
Ajó
Maipú
Vecino

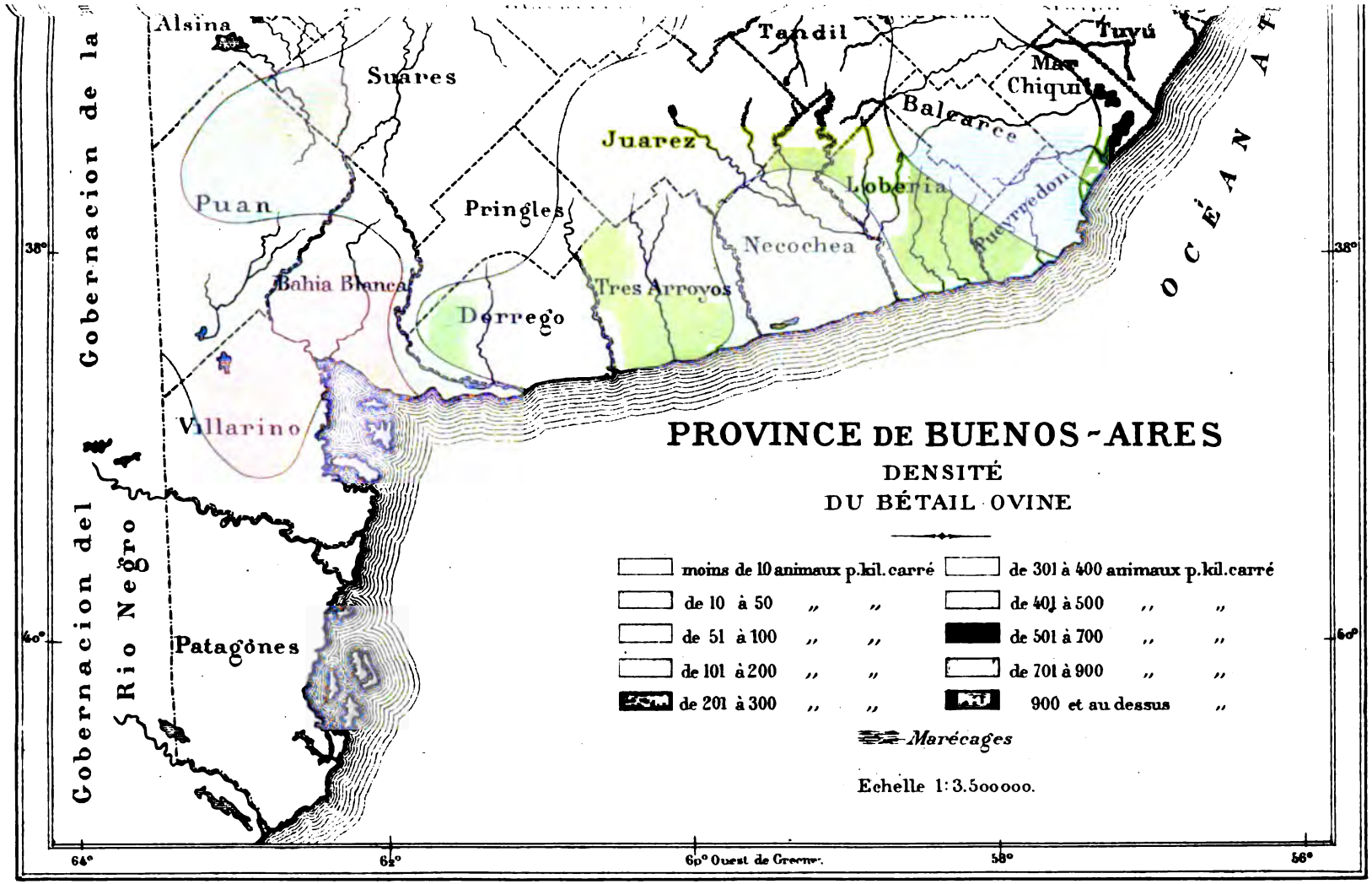
PROVINCE DE BUENOS-AIRES
DENSITÉ
DU BÉTAIL OVINE
moins de 10 animaux p.kil.carré
de 10 à 50 „ „
de 51 à 100 „ „
de 101 à 200 „ „
de 201 à 300 „ „
de 301 à 400 animaux p.kil.carré
de 401 à 500 „ „
de 501 à 700 „ „
de 701 à 900 „ „
900 et au dessus „
Marécages
Echelle 1:3.500000.
Alsina
Suares
Tandil
Tuyú
Mar Chiquita
Balcarce
Juarez
Puan
Pringles
Loberia
Puerrydon
Necochea
Bahia Blanca
Tres Arroyos
Dorrego
Villarino
Patagones
Gobernacion de la
Gobernacion del Rio Negro
OCÉAN A
38°
40°
64°
62°
60° Ouest de Greenw.
58°
56°

PROVINCE DE BUENOS AIRES (*Suite*)

Arrondissement de Ranchos

ESPÈCES D'ANIMAUX	NOMBRE de TÊTES	VALEUR MOYENNE Piastres
Animaux de travail		
Chevaux	5.610	44.880
Bœufs	1.269	12.690
Mulets	12	180
Anes	»	»
Animaux d'élevage		
Brebis	65.570	98.355
Vaches	16.297	162.970
Chevaux	3.982	31.856
Autruches	223	1.115
Porcs	209	1.254
Chèvres	52	52
Mulets	31	155
Animaux de race croisée		
Brebis	525.356	1.313.390
Vaches	20.863	625.890
Chevaux	2.057	49.368
Porcs	510	9.180
Mulets	5	75
Autruches	5	50
Anes	»	»
Animaux de race pure		
Brebis	4.005	60.075
Vaches	368	36.800
Porcs	35	2.100
Chevaux	24	1.920
Anes	»	»
Mulets	»	»
Autruches	»	»
TOTAL	.....	2.452.355

Arrondissement de Rauch

ESPÈCES D'ANIMAUX	NOMBRE de TÊTES	VALEUR MOYENNE Piastres
Animaux de travail		
Chevaux	9.540	76.320
Bœufs	1.665	16.650
Mulets	1.092	16.380
Anes	1	5
Animaux d'élevage		
Brebis	359.795	539.692
Vaches	64.150	641.500
Chevaux	15.421	123.368
Porcs	2.616	15.696
Autruches	180	900
Chèvres	52	52
Anes et mulets	»	»
Animaux de race croisée		
Brebis	864.849	2.162.122
Vaches	47.062	1.411.860
Chevaux	3.126	75.024
Porcs	607	10.926
Autruches	61	183
Chèvres	5	75
Anes et mulets	»	»
Animaux de race pure		
Brebis	2.167	32.505
Vaches	243	24.300
Porcs	55	3.300
Chevaux	31	2.480
Anes	1	50
Mulets	»	»
Autruches	»	»
TOTAL	.....	5.153.388

PROVINCE DE BUENOS AIRES (*Suite*)

Arrondissement de Rodriguez

ESPÈCES D'ANIMAUX	NOMBRE de TÊTES	VALEUR MOYENNE Piastres
Animaux de travail		
Chevaux	2.080	58.094
Bœufs	1.968	67.902
Mulets	12	526
Anes	»	»
Animaux d'élevage		
Vaches	8.148	93.430
Porcs	1.241	6.270
Chevaux	373	7.460
Autruches	203	560
Brebis	37	99
Anes	»	»
Chèvres	»	»
Animaux de race croisée		
Brebis	188.524	565.572
Vaches	3.763	88.520
Porcs	467	7.005
Chevaux	210	10.500
Autruches	25	75
Chèvres	1	20
Animaux de race pure		
Brebis	3.002	125.160
Vaches	1.506	123.100
Mulets	»	»
Chevaux	»	»
Porcs	»	»
TOTAL		1.154.293

Arrondissement de Rojas

ESPÈCES D'ANIMAUX	NOMBRE de TÊTES	VALEUR MOYENNE Piastres
Animaux de travail		
Chevaux	5.646	45.168
Bœufs	2.696	26.960
Mulets	193	2.895
Anes	23	115
Animaux d'élevage		
Vaches	33.956	339.560
Chevaux	10.664	85.312
Brebis	7.230	10.845
Autruches	6.313	31.565
Porcs	520	3.120
Anes	420	2.100
Chèvres	70	70
Animaux de race croisée		
Brebis	586.625	1.466.562
Vaches	128.441	3.853.230
Chevaux	2.521	60.504
Porcs	156	2.808
Anes	53	795
Mulets	»	»
Animaux de race pure		
Brebis	2.914	43.710
Vaches	341	34.100
Chevaux	122	9.760
Anes	8	400
Porcs	»	»
TOTAL		6.019.579

PROVINCE DE BUENOS AIRES (*Suite*)

Arrondissement de Saladillo

ESPÈCES D'ANIMAUX	NOMBRE de TÊTES	VALEUR MOYENNE Piastres
Animaux de travail		
Chevaux	11.633	93.064
Bœufs	4.982	49.820
Mulets	62	930
Anes	9	45
Animaux d'élevage		
Brebis	96.040	144.060
Vaches	95.393	953.930
Chevaux	22.432	179.456
Porcs	4.000	24.000
Autruches	813	4.065
Anes et mulets	86	430
Chèvres	67	67
Animaux de race croisée		
Brebis	1.117.381	2.793.452
Vaches	82.310	2.469.300
Chevaux	6.123	146.952
Porcs	1.437	25.866
Chèvres	»	»
Anes	»	»
Animaux de race pure		
Brebis	4.220	63.300
Vaches	949	94.900
Chevaux	2	160
Porcs	»	»
Chèvres	»	»
TOTAL	.....	7.043.797

Arrondissement de Salto

ESPÈCES D'ANIMAUX	NOMBRE de TÊTES	VALEUR MOYENNE Piastres
Animaux de travail		
Chevaux	3.763	58.321
Bœufs	655	15.669
Mulets	69	2.215
Anes	»	»
Animaux d'élevage		
Chevaux	3.652	34.330
Anes et mulets	150	750
Porcs	109	716
Vaches	34.103	341.058
Autruches	35	175
Brebis	1	2
Chèvres	»	»
Animaux de race croisée		
Brebis	780.464	1.915.947
Vaches	38.462	1.158.450
Chevaux	717	23.600
Autruches	300	3.000
Porcs	261	4.684
Chèvres	4	30
Animaux de race pure		
Brebis	7.120	254.000
Vaches	1.561	156.100
Porcs	50	3.000
Chèvres	11	110
Chevaux	2	160
TOTAL	.....	3.972.327

PROVINCE DE BUENOS AIRES (*Suite*)

Arrond. de San Antonio de Areco

ESPÈCES D'ANIMAUX	NOMBRE de TÊTES	VALEUR MOYENNE Piastres
Animaux de travail		
Chevaux	3.645	29.160
Bœufs	2.916	29.160
Anes	33	165
Mulets	20	300
Animaux d'élevage		
Brebis	295.870	443.805
Vaches	16.685	166.850
Chevaux	2.838	22.704
Porcs	1.230	7.380
Autruches	586	2.930
Chèvres	101	101
Anes	70	350
Animaux de race croisée		
Brebis	166.000	415.000
Vaches	10.270	308.100
Porcs	549	9.882
Chevaux	406	9.744
Chèvres	35	105
Autruches	»	»
Animaux de race pure		
Brebis	1.805	27.075
Vaches	35	3.500
Chevaux	10	800
Porcs	2	120
Autruches	»	»
TOTAL	.....	1.477.231

Arrondissement de San Fernando

ESPÈCES D'ANIMAUX	NOMBRE de TÊTES	VALEUR MOYENNE Piastres
Animaux de travail		
Bœufs	452	4.520
Chevaux	123	984
Anes	5	25
Mulets	»	»
Animaux d'élevage		
Vaches	1.229	12.290
Porcs	374	2.244
Brebis	320	480
Chèvres	60	60
Chevaux	28	224
Autruches	5	25
Anes	»	»
Animaux de race croisée		
Vaches	2	60
Brebis	»	»
Porcs	»	»
Chevaux	»	»
Chèvres	»	»
Autruches	»	»
Animaux de race pure		
Brebis	»	»
Vaches	»	»
Chevaux	»	»
Porcs	»	»
Autruches	»	»
TOTAL	.....	20.912

PROVINCE DE BUENOS AIRES (*Suite*)

Arrondissement de San Isidro

ESPÈCES D'ANIMAUX	NOMBRE de TÊTES	VALEUR MOYENNE Piastres
Animaux de travail		
Chevaux	994	7.952
Bœufs	2.503	25.030
Mulets	25	375
Anes	»	»
Animaux d'élevage		
Brebis	262	393
Vaches	402	4.020
Chevaux	70	560
Porcs	53	318
Autruches	2	10
Chèvres	6	6
Anes et mulets	»	»
Animaux de race croisée		
Brebis	72	180
Vaches	127	3.810
Chevaux	87	2.088
Porcs	23	414
Autruches	»	»
Chèvres	»	»
Anes et mulets	»	»
Animaux de race pure		
Brebis	71	1.065
Porcs	13	780
Chevaux	4	320
Autruches	1	50
TOTAL	.....	47.371

Arrondissement de San Martin

ESPÈCES D'ANIMAUX	NOMBRE de TÊTES	VALEUR MOYENNE Piastres
Animaux de travail		
Bœufs	2.703	27.030
Chevaux	903	7.224
Mulets	201	3.015
Anes	»	»
Animaux d'élevage		
Vaches	761	7.610
Chevaux	208	1.664
Porcs	117	702
Brebis	50	75
Chèvres	3	3
Autruches	4	
Anes et mulets	»	»
Animaux de race croisée		
Vaches	465	13.950
Brebis	103	258
Porcs	29	522
Chevaux	12	288
Autruches	»	»
Chèvres	»	»
Anes et mulets	»	»
Animaux de race pure		
Chevaux	2	160
Brebis	»	»
Porcs	»	»
Autruches	»	»
TOTAL	.....	62.521

PROVINCE DE BUENOS AIRES (*Suite*)

Arrondissement de San Nicolas

ESPÈCES D'ANIMAUX	NOMBRE de TÊTES	VALEUR MOYENNE Piastres
Animaux de travail		
Chevaux	3.333	26.664
Bœufs	1.158	11.580
Mulets	6	90
Anes	»	»
Animaux d'élevage		
Brebis	41.280	61.920
Vaches	2.594	25.940
Chevaux	1.014	8.112
Porcs	772	4.632
Autruches	22	110
Chèvres	14	14
Mulets	»	»
Animaux de race croisée		
Brebis	111.130	277.825
Vaches	3.166	94.980
Chevaux	360	8.640
Autruches	158	1.580
Porcs	123	2.214
Animaux de race pure		
Brebis	2.657	39.855
Porcs	15	900
Vaches	11	1.100
Chevaux	11	880
Mulets	»	»
Chèvres	»	»
TOTAL		567.036

Arrondissement de San Pedro

ESPÈCES D'ANIMAUX	NOMBRE de TÊTES	VALEUR MOYENNE Piastres
Animaux de travail		
Chevaux	8.300	66.400
Bœufs	1.194	11.940
Mulets	49	735
Anes	2	10
Animaux d'élevage		
Brebis	154.445	231.668
Vaches	18.380	183.800
Chevaux	3.081	24.648
Porcs	1.375	8.250
Chèvres	113	113
Mulets	30	450
Autruches	8	40
Animaux de race croisée		
Brebis	360.637	901.593
Vaches	10.524	315.720
Porcs	694	12.492
Chevaux	460	11.040
Chèvres	106	318
Animaux de race pure		
Brebis	1.410	21.150
Vaches	40	4.000
Porcs	26	1.300
Chevaux	8	640
Mulets	»	»
Chèvres	»	»
TOTAL		1.796.307

PROVINCE DE BUENOS AIRES (*Suite*)

Arrondissement de San Vicente

ESPÈCES D'ANIMAUX	NOMBRE de TÊTES	VALEUR MOYENNE Piastres
Animaux de travail		
Chevaux	5.199	41.592
Bœufs	4.828	48.280
Mulets	83	1.245
Anes	30	150
Animaux d'élevage		
Brebis	58.065	87.098
Vaches	11.249	112.490
Chevaux	1.863	15.904
Porcs	251	1.506
Autruches	117	585
Chèvres	47	47
Animaux de race croisée		
Brebis	131.806	329.515
Vaches	20.972	629.160
Porcs	1.475	26.550
Chevaux	1.136	9.088
Chèvres	15	45
Animaux de race pure		
Brebis	2.759	41.385
Vaches	719	71.900
Chevaux	120	9.600
Porcs	10	600
Chèvres	»	»
Mulets	»	»
Autruches	»	»
TOTAL	.....	1.426.740

Arrondissement de Suarez

ESPÈCES D'ANIMAUX	NOMBRE de TÊTES	VALEUR MOYENNE Piastres
Animaux de travail		
Chevaux	10.801	86.408
Bœufs	2.772	27.720
Mulets	18	270
Anes	»	»
Animaux d'élevage		
Brebis	704.350	1.056.525
Vaches	318.798	3.187.980
Chevaux	35.251	282.008
Autruches	2.061	10.305
Porcs	1.090	6.540
Chèvres	»	»
Animaux de race croisée		
Brebis	657.650	1.644.125
Vaches	78.622	2.358.660
Chevaux	14.754	354.096
Porcs	2.036	36.648
Autruches	1.236	12.360
Animaux de race pure		
Brebis	2.015	30.225
Vaches	397	39.700
Porcs	28	1.680
Chèvres	20	200
Chevaux	12	960
Mulets	»	»
Autruches	»	»
TOTAL	.....	9.136.410

PROVINCE DE BUENOS AIRES (*Suite*)

Arrondissement de Suipacha

ESPÈCES D'ANIMAUX	NOMBRE de TÊTES	VALEUR MOYENNE Piastres
Animaux de travail		
Chevaux	1.659	13.272
Bœufs	608	6.080
Mulets	26	390
Anes	22	110
Animaux d'élevage		
Brebis	31.900	47.850
Vaches	11.575	115.750
Chevaux	3.634	29.072
Porcs	472	2.832
Anes	5	25
Autruches	40	200
Chèvres	4	4
Animaux de race croisée		
Brebis	468.120	1.170.300
Vaches	13.123	393.690
Chevaux	837	20.088
Porcs	318	5.724
Anes	216	3.240
Autruches	200	2.000
Chèvres	2	6
Animaux de race pure		
Brebis	937	14.055
Vaches	236	23.600
Chevaux	5	400
Porcs	»	»
TOTAL		1.848.688

Arrondissement de Tandil

ESPÈCES D'ANIMAUX	NOMBRE de TÊTES	VALEUR MOYENNE Piastres
Animaux de travail		
Chevaux	16.263	130.104
Bœufs	1.525	15.250
Anes	559	2.795
Mulets	408	6.120
Animaux d'élevage		
Brebis	663.430	994.529
Vaches	230.126	2.301.260
Chevaux	30.222	241.776
Autruches	2.105	10.525
Anes	1.141	5.705
Porcs	594	3.564
Chèvres	394	394
Animaux de race croisée		
Brebis	528.008	1.320.020
Vaches	98.617	2.688.510
Chevaux	4.252	102.048
Porcs	1.343	24.174
Anes	»	»
Autruches	»	»
Chèvres	»	»
Animaux de race pure		
Brebis	2.554	38.310
Vaches	283	28.300
Chevaux	16	1.280
Porcs	»	»
TOTAL		7.914.664

PROVINCE DE BUENOS AIRES (*Suite*)

Arrondissement de Tapalqué

ESPÈCES D'ANIMAUX	NOMBRE de TÊTES	VALEUR MOYENNE Piastres
Animaux de travail		
Chevaux	6.997	55.976
Bœufs	697	6.970
Mulets	12	180
Anes	6	30
Animaux d'élevage		
Brebis	307.310	460.965
Vaches	115.707	1.157.070
Chevaux	14.852	118.816
Porcs	3.913	23.478
Autruches	435	2.175
Chèvres	50	50
Anes et mulets	»	»
Animaux de race croisée		
Brebis	424.703	1.061.757
Vaches	28.759	862.770
Porcs	2.747	49.446
Chevaux	1.313	31.512
Autruches	»	»
Anes et mulets	»	»
Animaux de race pure		
Brebis	321	4.815
Vaches	304	30.400
Porcs	12	720
Chevaux	6	480
Anes	6	300
TOTAL	.....	3.867.910

Arrondissement de Tordillo

ESPÈCES D'ANIMAUX	NOMBRE de TÊTES	VALEUR MOYENNE Piastres
Animaux de travail		
Chevaux	2.341	42.565
Bœufs	163	1.940
Mulets	43	1.300
Anes	12	1.280
Animaux d'élevage		
Brebis	65.500	98.250
Vaches	61.570	615.700
Chevaux	6.120	51.940
Porcs	740	4.460
Autruches	3.102	15.600
Chèvres	50	75
Anes et mulets	4	100
Animaux de race croisée		
Brebis	186.450	470.125
Vaches	7.410	222.300
Chevaux	204	4.868
Porcs	77	1.386
Autruches	92	1.320
Anes et mulets	1	40
Animaux de race pure		
Brebis	10	150
Vaches	4	400
Chevaux	3	240
Porcs	»	»
Anes	»	»
TOTAL	.....	1.534.039

PROVINCE DE BUENOS AIRES (*Suite*)

Arrondissement de Tres Arroyos

ESPÈCES D'ANIMAUX	NOMBRE de TÊTES	VALEUR MOYENNE Piastres
Animaux de travail		
Chevaux	8.526	68.208
Bœufs	2.021	20.210
Mulets	2	30
Anes	»	»
Animaux d'élevage		
Brebis	369.562	554.343
Chèvres	39	39
Vaches	100.846	1.008.460
Chevaux	20.895	167.160
Porcs	128	768
Autruches	547	2.735
Anes et mulets	2	10
Animaux de race croisée		
Brebis	562.440	1.406.100
Vaches	20.406	612.180
Chevaux	5.796	139.104
Porcs	284	5.112
Anes et mulets	»	»
Chèvres	»	»
Autruches	280	2.800
Animaux de race pure		
Brebis	1.533	22.995
Vaches	179	17.900
Chevaux	17	1.360
Porcs	60	3.600
TOTAL	.....	4.033.114

Arrond. de Trenque-Lauquen

ESPÈCES D'ANIMAUX	NOMBRE de TÊTES	VALEUR MOYENNE Piastres
Animaux de travail		
Chevaux	13.680	109.440
Bœufs	1.922	19.220
Mulets	75	1.125
Anes	»	»
Animaux d'élevage		
Vaches	162.362	1.623.620
Brebis	156.997	235.495
Chevaux	33.774	270.192
Chèvres	1.544	1.544
Porcs	674	4.044
Autruches	425	2.125
Anes	427	2.135
Animaux de race croisée		
Brebis	637.345	1.593.362
Vaches	32.743	982.290
Chevaux	650	15.600
Porcs	175	3.150
Anes et mulets	»	»
Chèvres	»	»
Autruches	»	»
Animaux de race pure		
Brebis	159	2.385
Vaches	155	80
Chevaux	1	80
Porcs	»	»
TOTAL	.....	4.881.307

PROVINCE DE BUENOS AIRES (*Suite*)

Arrondissement de Tuyú

ESPÈCES D'ANIMAUX	NOMBRE de TÊTES	VALEUR MOYENNE Piastres
Animaux de travail		
Chevaux	3·690	29.520
Bœufs	504	5.040
Mulets	44	660
Anes	»	»
Animaux d'élevage		
Vaches	129.640	1.296.400
Brebis	333.000	499.500
Chevaux	13.528	108.224
Autruches	1.305	6.525
Porcs	546	3.276
Anes	184	920
Chèvres	30	30
Animaux de race croisée		
Brebis	296.550	741.375
Chevaux	23.680	710.400
Vaches	3.108	74.592
Porcs	20	360
Boucs	»	»
Animaux de race pure		
Vaches	886	88.600
Brebis	4.727	70.905
Chevaux	201	16.080
Porcs	260	15.600
Autruches	»	»
Mulets	»	»
TOTAL	.....	3.668.007

Arrondissement de Vecino

ESPÈCES D'ANIMAUX	NOMBRE de TÊTES	VALEUR MOYENNE Piastres
Animaux de travail		
Chevaux	3.680	29.440
Bœufs	379	3.790
Mulets	20	300
Anes	5	25
Animaux d'élevage		
Brebis	189.566	284.349
Vaches	37.511	375.110
Chevaux	6.362	50.896
Porcs	261	1.566
Anes et mulets	87	435
Autruches	20	100
Chèvres	2	2
Animaux de race croisée		
Brebis	461.090	1.152.725
Vaches	26.234	787.020
Chevaux	2.710	65.040
Porcs	118	2.124
Boucs	3	9
Animaux de race pure		
Brebis	4.000	60.000
Vaches	554	55.400
Porcs	106	6.360
Chevaux	82	6.560
Autruches	12	600
Mulets	»	»
TOTAL	.....	2.881.851

PROVINCE DE BUENOS AIRES (*Suite*)

Arrond. de San Antonio de Areco

ESPÈCES D'ANIMAUX	NOMBRE de TÊTES	VALEUR MOYENNE Piastres
Animaux de travail		
Chevaux	3.645	29.160
Bœufs	2.916	29.160
Anes	33	165
Mulets	20	300
Animaux d'élevage		
Brebis	295.870	443.805
Vaches	16.685	166.850
Chevaux	2.838	22.704
Porcs	1.230	7.380
Autruches	586	2.930
Chèvres	101	101
Anes	70	350
Animaux de race croisée		
Brebis	166.000	415.000
Vaches	10.270	308.100
Porcs	549	9.882
Chevaux	406	9.744
Chèvres	35	105
Autruches	»	»
Animaux de race pure		
Brebis	1.805	27.075
Vaches	35	3.500
Chevaux	10	800
Porcs	2	120
Autruches	»	»
TOTAL		1.477.231

Arrondissement de San Fernando

ESPÈCES D'ANIMAUX	NOMBRE de TÊTES	VALEUR MOYENNE Piastres
Animaux de travail		
Bœufs	452	4.520
Chevaux	123	984
Anes	5	25
Mulets	»	»
Animaux d'élevage		
Vaches	1.229	12.290
Porcs	374	2.244
Brebis	320	480
Chèvres	60	60
Chevaux	28	224
Autruches	5	25
Anes	»	»
Animaux de race croisée		
Vaches	2	60
Brebis	»	»
Porcs	»	»
Chevaux	»	»
Chèvres	»	»
Autruches	»	»
Animaux de race pure		
Brebis	»	»
Vaches	»	»
Chevaux	»	»
Porcs	»	»
Autruches	»	»
TOTAL		20.912

PROVINCE DE BUENOS AIRES (*Suite*)

Arrondissement de San Isidro

ESPÈCES D'ANIMAUX	NOMBRE de TÊTES	VALEUR MOYENNE Piastres
Animaux de travail		
Chevaux	994	7.952
Bœufs	2.503	25.030
Mulets	25	375
Anes	»	»
Animaux d'élevage		
Brebis	262	393
Vaches	402	4.020
Chevaux	70	560
Porcs	53	318
Autruches	2	10
Chèvres	6	6
Anes et mulets	»	»
Animaux de race croisée		
Brebis	72	180
Vaches	127	3.810
Chevaux	87	2.088
Porcs	23	414
Autruches	»	»
Chèvres	»	»
Anes et mulets	»	»
Animaux de race pure		
Brebis	71	1.065
Porcs	13	780
Chevaux	4	320
Autruches	1	50
TOTAL		47.371

Arrondissement de San Martin

ESPÈCES D'ANIMAUX	NOMBRE de TÊTES	VALEUR MOYENNE Piastres
Animaux de travail		
Bœufs	2.703	27.030
Chevaux	903	7.224
Mulets	201	3.015
Anes	»	»
Animaux d'élevage		
Vaches	761	7.610
Chevaux	208	1.664
Porcs	117	702
Brebis	50	75
Chèvres	3	3
Autruches	4	
Anes et mulets	»	»
Animaux de race croisée		
Vaches	465	13.950
Brebis	103	258
Porcs	29	522
Chevaux	12	288
Autruches	»	»
Chèvres	»	»
Anes et mulets	»	»
Animaux de race pure		
Chevaux	2	160
Brebis	»	»
Porcs	»	»
Autruches	»	»
TOTAL		62.521

PROVINCE DE BUENOS AIRES (*Suite*)

Arrondissement de San Nicolas

ESPÈCES D'ANIMAUX	NOMBRE de TÊTES	VALEUR MOYENNE Piastres
Animaux de travail		
Chevaux	3.333	26.664
Bœufs	1.158	11.580
Mulets	6	90
Anes	»	»
Animaux d'élevage		
Brebis	41.280	61.920
Vaches	2.594	25.940
Chevaux	1.014	8.112
Porcs	772	4.632
Autruches	22	110
Chèvres	14	14
Mulets	»	»
Animaux de race croisée		
Brebis	111.130	277.825
Vaches	3.166	94.980
Chevaux	360	8.640
Autruches	158	1.580
Porcs	123	2.214
Animaux de race pure		
Brebis	2.657	39.855
Porcs	15	900
Vaches	11	1.100
Chevaux	11	880
Mulets	»	»
Chèvres	»	»
TOTAL		567.036

Arrondissement de San Pedro

ESPÈCES D'ANIMAUX	NOMBRE de TÊTES	VALEUR MOYENNE Piastres
Animaux de travail		
Chevaux	8.300	66.400
Bœufs	1.194	11.940
Mulets	49	735
Anes	2	10
Animaux d'élevage		
Brebis	154.445	231.668
Vaches	18.380	183.800
Chevaux	3.081	24.648
Porcs	1.375	8.250
Chèvres	113	113
Mulets	30	450
Autruches	8	40
Animaux de race croisée		
Brebis	360.637	901.593
Vaches	10.524	315.720
Porcs	694	12.492
Chevaux	460	11.040
Chèvres	106	318
Animaux de race pure		
Brebis	1.410	21.150
Vaches	40	4.000
Porcs	26	1.300
Chevaux	8	640
Mulets	»	»
Chèvres	»	»
TOTAL		1.796.307

PROVINCE DE BUENOS AIRES (*Suite*)

Arrondissement de San Vicente

ESPÈCES D'ANIMAUX	NOMBRE de TÊTES	VALEUR MOYENNE Piastres
Animaux de travail		
Chevaux	5.199	41.592
Bœufs	4.828	48.280
Mulets	83	1.245
Anes	30	150
Animaux d'élevage		
Brebis	58.065	87.098
Vaches	11.249	112.490
Chevaux	1.863	15.904
Porcs	251	1.506
Autruches	117	585
Chèvres	47	47
Animaux de race croisée		
Brebis	131.806	329.515
Vaches	20.972	629.160
Porcs	1.475	26.550
Chevaux	1.136	9.088
Chèvres	15	45
Animaux de race pure		
Brebis	2.759	41.385
Vaches	719	71.900
Chevaux	120	9.600
Porcs	10	600
Chèvres	»	»
Mulets	»	»
Autruches	»	»
TOTAL	.....	1.426.740

Arrondissement de Suarez

ESPÈCES D'ANIMAUX	NOMBRE de TÊTES	VALEUR MOYENNE Piastres
Animaux de travail		
Chevaux	10.801	86.408
Bœufs	2.772	27.720
Mulets	18	270
Anes	»	»
Animaux d'élevage		
Brebis	704.350	1.056.525
Vaches	318.798	3.187.980
Chevaux	35.251	282.008
Autruches	2.061	10.305
Porcs	1.090	6.540
Chèvres	»	»
Animaux de race croisée		
Brebis	657.650	1.644.125
Vaches	78.622	2.358.660
Chevaux	14.754	354.096
Porcs	2.036	36.648
Autruches	1.236	12.360
Animaux de race pure		
Brebis	2.015	30.225
Vaches	397	39.700
Porcs	28	1.680
Chèvres	20	200
Chevaux	12	960
Mulets	»	»
Autruches	»	»
TOTAL	.....	9.136.410

PROVINCE DE BUENOS AIRES (*Suite*)

Arrondissement de Suipacha

ESPÈCES D'ANIMAUX	NOMBRE de TÊTES	VALEUR MOYENNE Piastres
Animaux de travail		
Chevaux	1.659	13.272
Bœufs	608	6.080
Mulets	26	390
Anes	22	110
Animaux d'élevage		
Brebis	31.900	47.850
Vaches	11.575	115.750
Chevaux	3.634	29.072
Porcs	472	2.832
Anes	5	25
Autruches	40	200
Chèvres	4	4
Animaux de race croisée		
Brebis	468.120	1.170.300
Vaches	13.123	393.690
Chevaux	837	20.088
Porcs	318	5.724
Anes	216	3.240
Autruches	200	2.000
Chèvres	2	6
Animaux de race pure		
Brebis	937	14.055
Vaches	236	23.600
Chevaux	5	400
Porcs	»	»
TOTAL		1.848.688

Arrondissement de Tandil

ESPÈCES D'ANIMAUX	NOMBRE de TÊTES	VALEUR MOYENNE Piastres
Animaux de travail		
Chevaux	16.263	130.104
Bœufs	1.525	15.250
Anes	559	2.795
Mulets	408	6.120
Animaux d'élevage		
Brebis	663.430	994.529
Vaches	230.126	2.301.260
Chevaux	30.222	241.776
Autruches	2.105	10.525
Anes	1.141	5.705
Porcs	594	3.564
Chèvres	394	394
Animaux de race croisée		
Brebis	528.008	1.320.020
Vaches	98.617	2.688.510
Chevaux	4.252	102.048
Porcs	1.343	24.174
Anes	»	»
Autruches	»	»
Chèvres	»	»
Animaux de race pure		
Brebis	2.554	38.310
Vaches	283	28.300
Chevaux	16	1.280
Porcs	»	»
TOTAL		7.914.664

PROVINCE DE BUENOS AIRES (*Suite*)

Arrondissement de Tapalqué

ESPÈCES D'ANIMAUX	NOMBRE de TÊTES	VALEUR MOYENNE Piastres
Animaux de travail		
Chevaux	6.997	55.976
Bœufs	697	6.970
Mulets	12	180
Anes	6	30
Animaux d'élevage		
Brebis	307.310	460.965
Vaches	115.707	1.157.070
Chevaux	14.852	118.816
Porcs	3.913	23.478
Autruches	435	2.175
Chèvres	50	50
Anes et mulets	»	»
Animaux de race croisée		
Brebis	424.703	1.061.757
Vaches	28.759	862.770
Porcs	2.747	49.446
Chevaux	1.313	31.512
Autruches	»	»
Anes et mulets	»	»
Animaux de race pure		
Brebis	321	4.815
Vaches	304	30.400
Porcs	12	720
Chevaux	6	480
Anes	6	300
TOTAL	.....	3.867.910

Arrondissement de Tordillo

ESPÈCES D'ANIMAUX	NOMBRE de TÊTES	VALEUR MOYENNE Piastres
Animaux de travail		
Chevaux	2.341	42.565
Bœufs	163	1.940
Mulets	43	1.300
Anes	12	1.280
Animaux d'élevage		
Brebis	65.500	98.250
Vaches	61.570	615.700
Chevaux	6.120	51.940
Porcs	740	4.460
Autruches	3.102	15.600
Chèvres	50	75
Anes et mulets	4	100
Animaux de race croisée		
Brebis	186.450	470.125
Vaches	7.410	222.300
Chevaux	204	4.868
Porcs	77	1.386
Autruches	92	1.320
Anes et mulets	1	40
Animaux de race pure		
Brebis	10	150
Vaches	4	400
Chevaux	3	240
Porcs	»	»
Anes	»	»
TOTAL	.....	1.534.039

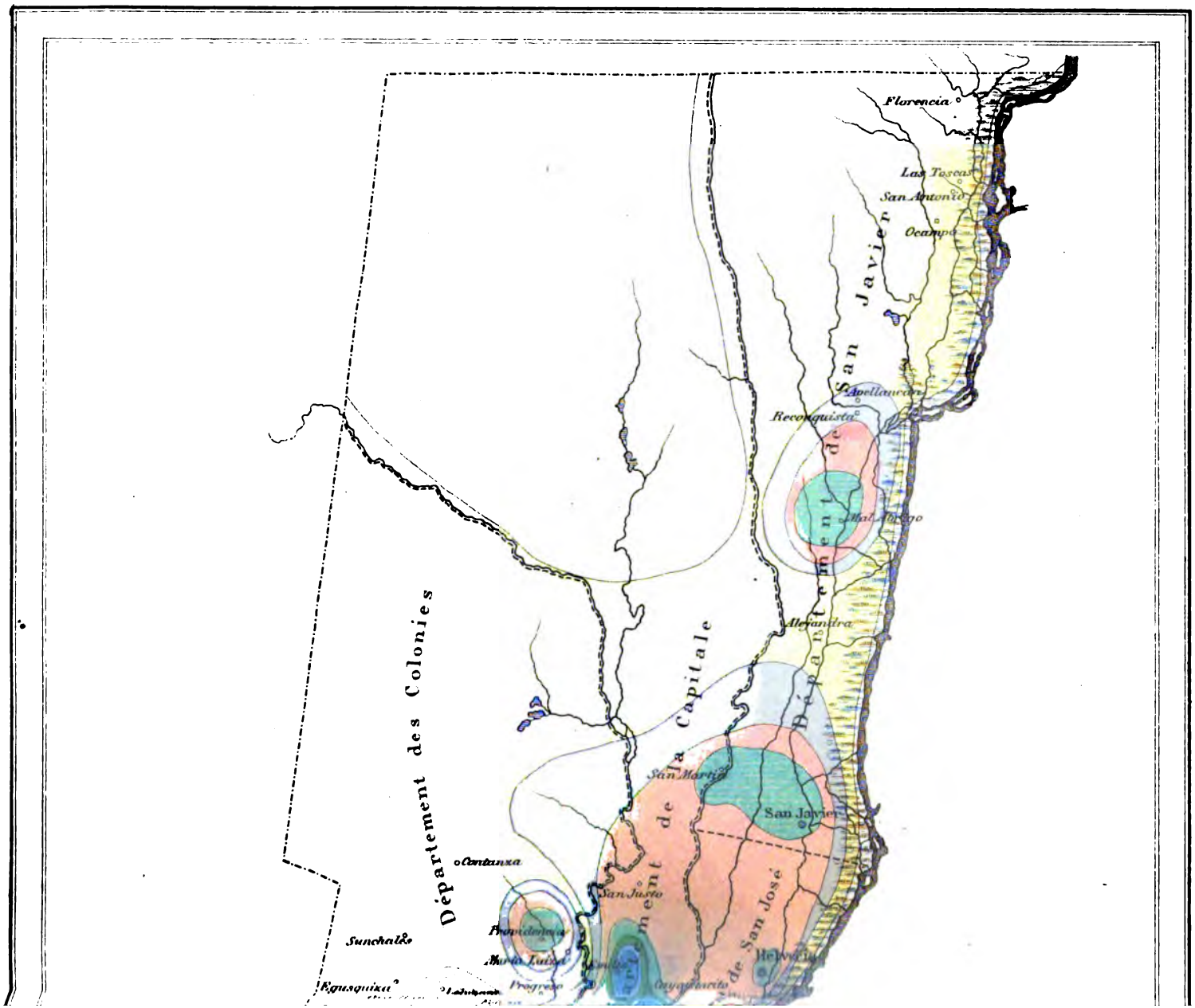
Florencia
Las Toscas
San Antonio
Ocampo
Département de San Javier
Avellaneda
Reconquista
Mal Abrigo
Alejandra
Département de la Capitale
San Martin
San Javier
Département des Colonies
Centanza
San Justo
Sunchalès
Egusquiza
Progreso
Département de San José
Helvecia

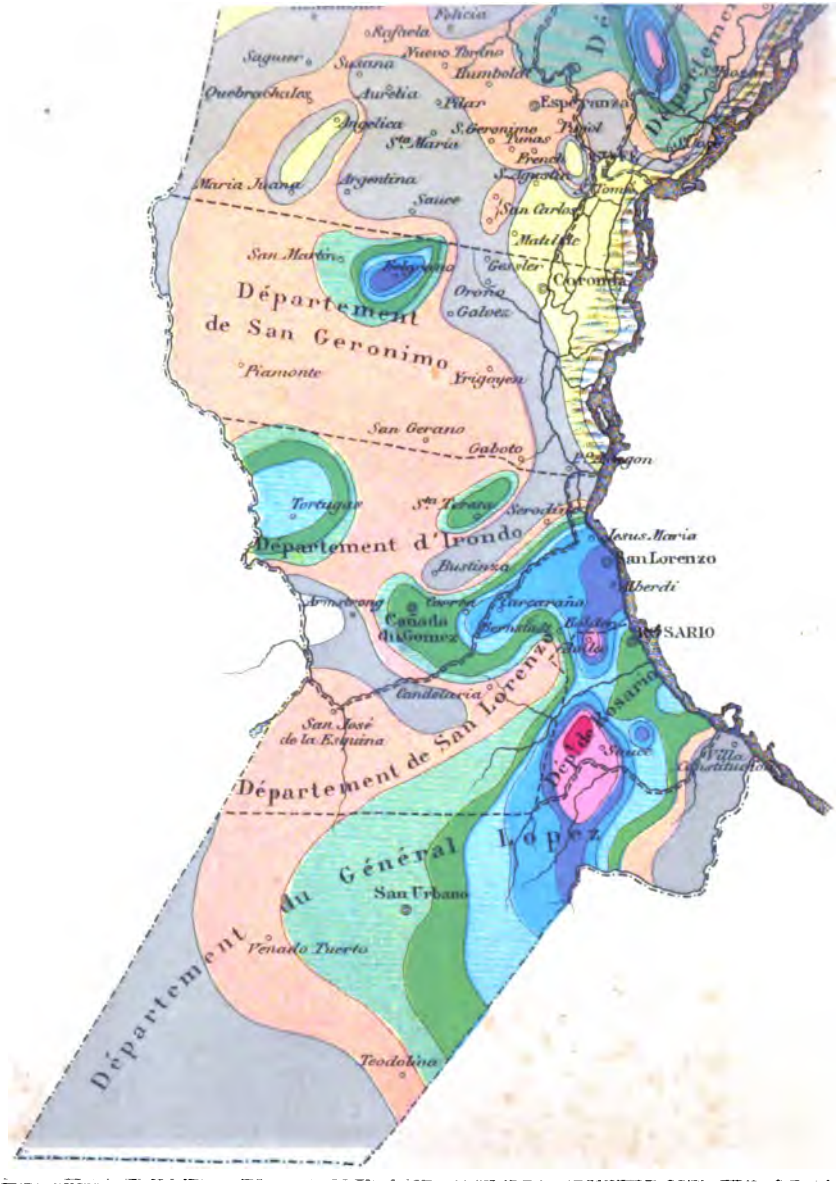

PROVINCE DE SANTA-FÉ

DENSITÉ DU BÉTAIL BOVINE

Animaux par kilomètre carré

	Sans	animaux			
	de 1	à	10	animaux	
	de 11	à	20	,,	
	de 21	à	30	,,	
	de 31	à	40	,,	
	de 41	à	50	,,	
	de 51	à	60	,,	
	de 61	à	80	,,	
	de 81	à	100	,,	
	de 101	à	150	,,	
	au-dessus de		150	,,	

PROVINCE DE SANTA FÉ (*Suite*)

Département de San Gerónimo

ESPÈCES D'ANIMAUX	NOMBRE de TÊTES	VALEUR MOYENNE Piastres
A. — Animaux de travail		
Espèce bovine	54.457	1.565.285
Espèce chevaline	21.139	737.120
Anes et mulets	629	15.725
B. — Animaux d'élevage		
I. — Communs		
Espèce bovine	176.237	1.233.659
Espèce chevaline	44.749	457.908
Espèce ovine	37.724	37.724
Boucs	546	1.638
Espèce porcine	4.302	34.416
Autruches	267	1.602
II. — Race pure et race croisée		
Espèce bovine	31.653	322.430
Espèce chevaline	2.932	339.300
Espèce ovine	64.541	142.535
Boucs	171	1.295
Espèce porcine	123	2.460
C. — Totaux		
Espèce bovine	262.347	3.121.374
Espèce chevaline	68.820	1.534.328
Anes et mulets	629	15.725
Espèce ovine	102.265	180.259
Boucs	717	2.933
Espèce porcine	4.425	36.876
Autruches	267	1.602
Total	.....	4.893.097

Département d'Iriondo

ESPÈCES D'ANIMAUX	NOMBRE de TÊTES	VALEUR MOYENNE Piastres
A. — Animaux de travail		
Espèce bovine	36.384	1.154.210
Espèce chevaline	17.032	578.920
Anes et mulets	2.172	54.300
B. — Animaux d'élevage		
I. — Communs		
Espèce bovine	94.904	664.328
Espèce chevaline	28.001	270.228
Espèce ovine	75.165	75.165
Boucs	541	1.623
Espèce porcine	6.343	50.744
Autruches	204	1.224
II. — Race pure et race croisée		
Espèce bovine	61.675	655.770
Espèce chevaline	3.062	558.200
Espèce ovine	95.184	211.590
Boucs	45	450
Espèce porcine	37	740
C. — Totaux		
Espèce bovine	192.963	2.474.308
Espèce chevaline	48.095	1.407.348
Anes et mulets	2.172	54.300
Espèce ovine	170.349	286.755
Boucs	586	2.073
Espèce porcine	6.380	51.484
Autruches	204	1.224
Total	.....	4.277.492

PROVINCE DE SANTA FÉ (*Suite*)

Département de San Lorenzo

ESPÈCES D'ANIMAUX	NOMBRE de TÊTES	VALEUR MOYENNE Piastres
A. — Animaux de travail		
Espèce bovine	47.017	1.457.215
Espèce chevaline	17.753	593.030
Anes et mulets	476	11.900
B. — Animaux d'élevage		
I. — Communs		
Espèce bovine	119.012	833.084
Espèce chevaline	31.233	305.316
Espèce ovine	51.163	51.163
Boucs	205	615
Espèce porcine	8.174	65.392
Autruches	86	516
II. — Race pure et race croisée		
Espèce bovine	19.979	221.970
Espèce chevaline	209	35.650
Espèce ovine	242.539	708.630
Boucs	9	45
Espèce porcine	74	1.480
C. — Totaux		
Espèce bovine	184.008	2.512.269
Espèce chevaline	49.195	933.996
Anes et mulets	476	11.900
Espèce ovine	293.702	759.793
Boucs	214	660
Espèce porcine	8.248	66.872
Autruches	86	516
Total	.....	4.286.006

Département de Rosario

ESPÈCES D'ANIMAUX	NOMBRE de TÊTES	VALEUR MOYENNE Piastres
A. — Animaux de travail		
Espèce bovine	14.032	397.470
Espèce chevaline	17.597	600.010
Anes et mulets	533	13.325
B. — Animaux d'élevage		
I. — Communs		
Espèce bovine	117.662	823.634
Espèce chevaline	37.680	354.448
Espèce ovine	299.277	299.277
Boucs	744	2.232
Espèce porcine	7.824	62.592
Autruches	141	846
II. — Race pure et race croisée		
Espèce bovine	16.899	188.790
Espèce chevaline	397	56.450
Espèce ovine	557.568	1.186.524
Boucs	58	305
Espèce porcine	44	880
C. — Totaux		
Espèce bovine	148.593	1.409.894
Espèce chevaline	55.674	1.010.908
Anes et mulets	533	13.325
Espèce ovine	856.845	1.485.801
Boucs	802	2.537
Espèce porcine	7.868	63.472
Autruches	141	846
Total	.....	3.986.783

PROVINCE DE SANTA FÉ (*Suite*)

Département du Général Lopez

ESPÈCES D'ANIMAUX	NOMBRE de TÊTES	VALEUR MOYENNE Piastres
A. — Animaux de travail		
Espèce bovine	23.564	639.910
Espèce chevaline	25.924	824.710
Anes et mulets	2.069	51.725
B. — Animaux d'élevage		
I. — Communs		
Espèce bovine	446.141	3.122.987
Espèce chevaline	121.111	1.342.908
Espèce ovine	404.866	404.866
Boucs	337	1.011
Espèce porcine	4.698	37.584
Autruches	579	3.474
II. — Race pure et race croisée		
Espèce bovine	32.381	435.950
Espèce chevaline	3.039	460.650
Espèce ovine	941.821	2.302.087
Boucs	34	295
Espèce porcine	318	6.360
C. — Totaux		
Espèce bovine	502.086	4.198.847
Espèce chevaline	150.074	2.628.268
Anes et mulets	2.069	51.725
Espèce ovine	1.346.687	2.706.953
Boucs	371	1.306
Espèce porcine	5.016	43.944
Autruches	579	3.474
TOTAL	.....	9.634.517

Résumé de la Province

ESPÈCES D'ANIMAUX	NOMBRE de TÊTES	VALEUR MOYENNE Piastres
A. — Animaux de travail		
Espèce bovine	343.172	10.014.670
Espèce chevaline	161.812	5.545.750
Anes et mulets	7.766	194.150
B. — Animaux d'élevage		
I. — Communs		
Espèce bovine	1.808.653	12.660.571
Espèce chevaline	355.835	3.592.748
Espèce ovine	1.004.255	1.004.255
Boucs	11.859	35.577
Espèce porcine	57.297	458.376
Autruches	2.412	14.472
II. — Race pure et race croisée		
Espèce bovine	176.618	1.988.720
Espèce chevaline	10.889	1.631.450
Espèce ovine	1.973.127	4.718.905
Boucs	1.451	9.450
Espèce porcine	1.233	24.660
C. — Totaux		
Espèce bovine	2.328.443	24.663.961
Espèce chevaline	528.536	10.769.948
Anes et mulets	7.766	194.150
Espèce ovine	2.977.382	5.723.160
Boucs	13.310	45.027
Espèce porcine	58.530	483.036
Autruches	2.412	14.472
TOTAL	.....	41.893.754

PROVINCE DE ENTRE RIOS

Département du Paraná

ESPÈCES D'ANIMAUX	NOMBRE de TÊTES	VALEUR MOYENNE Piastres
A. — Animaux de travail		
Espèce bovine	20.852	208.520
Espèce chevaline	15.870	126.960
Anes et mulets	437	6.555
Boucs	»	»
B. — Animaux d'élevage		
I. — Communs		
Espèce bovine	227.978	2.279.780
Espèce chevaline	35.895	287.160
Espèce ovine	201.546	302.319
Boucs	2.288	2.288
Espèce porcine	2.375	14.250
II. — Race pure et race croisée		
Espèce bovine	333	16.650
Espèce chevaline	200	10.000
Espèce ovine	1.218	6.090
Autruches	»	»
Espèce porcine	»	»
Boucs	»	»
C. — Totaux		
Espèce bovine	249.163	2.504.950
Espèce chevaline	51.965	424.120
Anes et mulets	437	6.555
Espèce ovine	202.764	308.409
Boucs	2.288	2.288
Espèce porcine	2.375	14.250
Total		3.260.572

Arrond. Villa Urquiza (Paraná)

ESPÈCES D'ANIMAUX	NOMBRE de TÊTES	VALEUR MOYENNE Piastres
A. — Animaux de travail		
Espèce bovine	1.957	19.570
Espèce chevaline	832	6.656
Anes et mulets	27	405
Boucs	11	11
B. — Animaux d'élevage		
I. — Communs		
Espèce bovine	2.701	27.010
Espèce chevaline	998	7.984
Espèce ovine	652	978
Boucs	51	51
Espèce porcine	594	3.564
II. — Race pure et race croisée		
Espèce bovine	3	150
Espèce chevaline	2	100
Espèce ovine	»	»
Autruches	»	»
Espèce porcine	»	»
Boucs	»	»
C. — Totaux		
Espèce bovine	4.661	46.730
Espèce chevaline	1.832	14.740
Anes et mulets	27	405
Espèce ovine	652	978
Boucs	62	62
Espèce porcine	594	3.564
Total		66.479

Département des Colonies
Constanza
Sunchales
San Justo
San Martin
de San José
San Javier
Département de San Javier
Mal Abrigo
Reconquista
Avellaneda
San Antonio
Las Toscas
Florencia

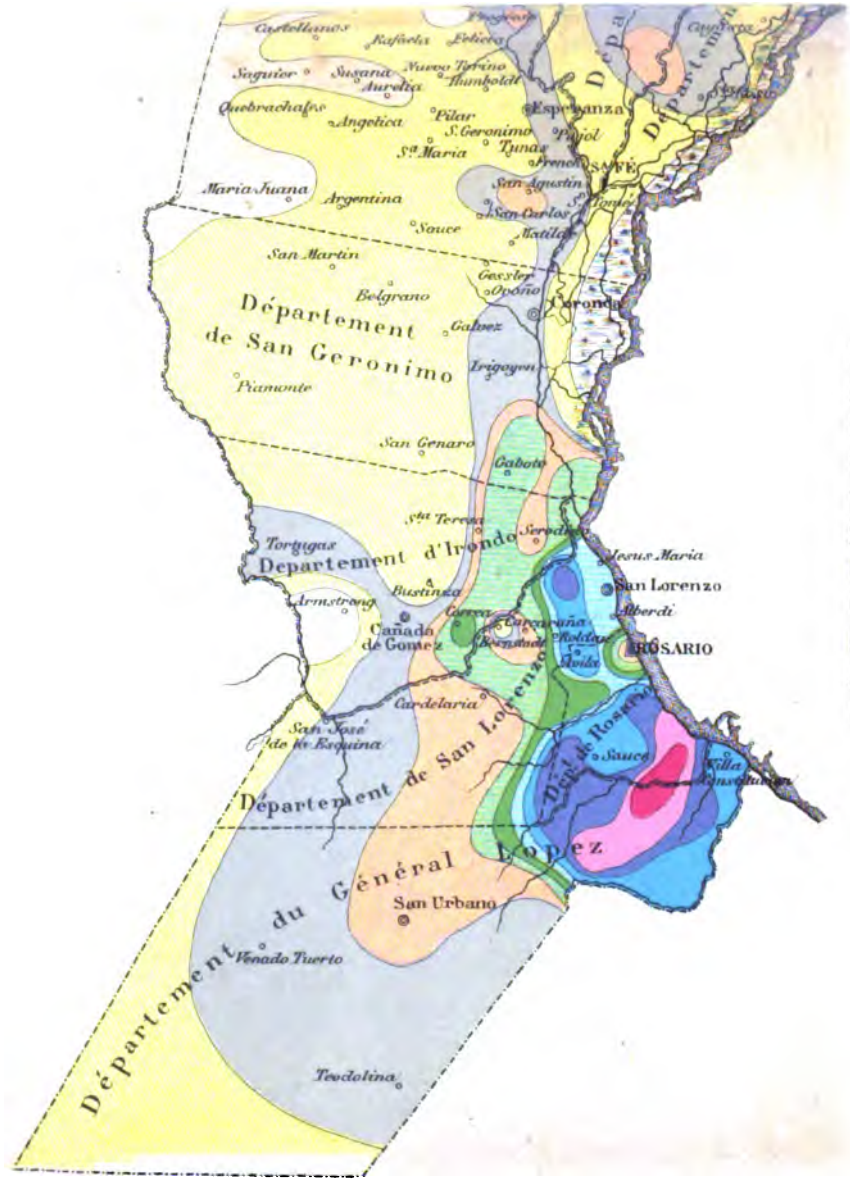

PROVINCE DE SANTA-FÉ

DENSITÉ DU BÉTAIL OVINE

Animaux par kilomètre carré

- Sans animaux
- de 1 à 10 animaux
- de 11 à 30 „
- de 31 à 50 „
- de 51 à 100 „
- de 101 à 200 „
- de 201 à 300 „
- de 301 à 500 „
- de 501 à 700 „
- de 701 à 1000 „
- au-dessus de 1000 „

PROVINCE DE ENTRE RIOS (*Suite*)

Département de Diamante

ESPÈCES D'ANIMAUX	NOMBRE de TÊTES	VALEUR MOYENNE Piastres
A. — Animaux de travail		
Espèce bovine	5.125	51.250
Espèce chevaline	4.009	32.072
Anes et mulets	36	540
Boucs	»	»
B. — Animaux d'élevage		
I. — Communs		
Espèce bovine	35.376	353.760
Espèce chevaline	7.799	62.392
Espèce ovine	53.737	80.605
Boucs	1.011	1.011
Espèce porcine	4.419	26.514
II. — Race pure et race croisée		
Espèce bovine	»	»
Espèce chevaline	»	»
Espèce ovine	»	»
Espèce porcine	»	»
Boucs	»	»
Anes	»	»
C. — Totaux		
Espèce bovine	40.501	405.010
Espèce chevaline	11.808	94.464
Anes et mulets	36	540
Espèce ovine	53.737	80.605
Boucs	1.011	1.011
Espèce porcine	4.419	26.514
Total	.....	608.144

Département de La Paz

ESPÈCES D'ANIMAUX	NOMBRE de TÊTES	VALEUR MOYENNE Piastres
A. — Animaux de travail		
Espèce bovine	24.500	245.000
Espèce chevaline	9.680	77.440
Anes et mulets	1.225	18.375
Boucs	240	240
B. — Animaux d'élevage		
I. — Communs		
Espèce bovine	427.288	4.272.880
Espèce chevaline	68.225	545.800
Espèce ovine	239.000	358.500
Boucs	2.248	2.248
Espèce porcine	378	2.268
II. — Race pure et race croisée		
Espèce bovine	1.712	85.600
Espèce chevaline	275	13.750
Espèce ovine	23.000	115.000
Espèce porcine	»	»
Boucs	»	»
Anes	»	»
C. — Totaux		
Espèce bovine	453.500	4.603.480
Espèce chevaline	78.180	636.990
Anes et mulets	1.225	18.375
Espèce ovine	262.000	473.500
Boucs	2.488	2.488
Espèce porcine	378	2.268
Total	.....	5.737.101

PROVINCE DE ENTRE RIOS (*Suite*)

Département de Victoria

ESPÈCES D'ANIMAUX	NOMBRE de TÊTES	VALEUR MOYENNE Piastres
A. — Animaux de travail		
Espèce bovine	13.800	138.000
Espèce chevaline	8.900	71.200
Anes et mulets	315	4.725
B; — Animaux d'élevage		
I. — Communs		
Espèce bovine	108.850	1.088.500
Espèce chevaline	26.130	209.040
Espèce ovine	301.500	452.250
Boucs	936	936
Espèce porcine	1.725	10.350
Anes et mulets	»	»
II. — Race pure et race croisée		
Espèce bovine	150	7.500
Espèce chevaline	100	5.000
Espèce ovine	20.000	100.000
Anes et mulets	»	»
Boucs	»	»
Espèce porcine	»	»
C. — Totaux		
Espèce bovine	122.800	1.234.000
Espèce chevaline	35.130	285.240
Anes et mulets	315	4.725
Espèce ovine	321.500	552.250
Boucs	936	936
Espèce porcine	1.725	10.350
Total	.....	2.087.501

Département de Nogoyá

ESPÈCES D'ANIMAUX	NOMBRE de TÊTES	VALEUR MOYENNE Piastres
A. — Animaux de travail		
Espèce bovine	18.454	184.540
Espèce chevaline	8.929	71.432
Anes et mulets	578	8.670
B. — Animaux d'élevage		
I. — Communs		
Espèce bovine	261.379	2.613.790
Espèce chevaline	45.689	365.512
Espèce ovine	449.750	674.625
Boucs	800	800
Espèce porcine	1.200	7.200
Anes et mulets	»	»
II. — Race pure et race croisée		
Espèce bovine	121	6.050
Espèce chevaline	61	3.050
Espèce ovine	3.525	17.625
Anes et mulets	»	»
Boucs	»	»
Espèce porcine	»	»
C. — Totaux		
Espèce bovine	279.954	2.804.380
Espèce chevaline	54.679	439.994
Anes et mulets	578	8.670
Espèce ovine	453.275	692.250
Boucs	800	800
Espèce porcine	1.200	7.200
Total	.....	3.953.294

PROVINCE DE ENTRE RIOS (*Suite*)

Département de Gualeguay

ESPÈCES D'ANIMAUX	NOMBRE de TÊTES	VALEUR MOYENNE Piastres
A. — Animaux de travail		
Espèce bovine	13.585	135.850
Espèce chevaline	8.854	70.832
Anes et mulets	196	2.940
Boucs	48	48
B. — Animaux d'élevage		
I. — Communs		
Espèce bovine	547.980	5.479.800
Espèce chevaline	47.251	378.008
Espèce ovine	716.520	1.074.780
Boucs	244	244
Espèce porcine	924	5.544
II. — Race pure et race croisée		
Espèce bovine	2.897	144.850
Espèce chevaline	58	2.900
Espèce ovine	126.026	378.078
Anes et mulets	»	»
Boucs	»	»
Espèce porcine	»	»
C. — Totaux		
Espèce bovine	564.462	5.760.500
Espèce chevaline	56.163	451.740
Anes et mulets	196	2.940
Espèce ovine	842.546	1.452.858
Boucs	292	292
Espèce porcine	924	5.544
Total	.....	7.673.374

Département de Gualeguaychú

ESPÈCES D'ANIMAUX	NOMBRE de TÊTES	VALEUR MOYENNE Piastres
A. — Animaux de travail		
Espèce bovine	23.230	232.300
Espèce chevaline	18.780	150.240
Anes et mulets	1.262	18.930
Boucs	35	35
B. — Animaux d'élevage		
I. — Communs		
Espèce bovine	642.990	6.429.900
Espèce chevaline	116.830	934.640
Espèce ovine	725.920	1.088.880
Boucs	710	710
Espèce porcine	2.466	14.796
II. — Race pure et race croisée		
Espèce bovine	4.590	229.500
Espèce chevaline	1.411	70.550
Espèce ovine	113.004	339.012
Anes et mulets	»	»
Boucs	»	»
Espèce porcine	»	»
C. — Totaux		
Espèce bovine	670.810	6.891.700
Espèce chevaline	137.021	1.155.430
Anes et mulets	1.262	18.930
Espèce ovine	838.924	1.427.892
Boucs	745	745
Espèce porcine	2.466	14.796
Total	.....	9.509.493

PROVINCE DE ENTRE RIOS (*Suite*)

Département de l'Uruguay

ESPÈCES D'ANIMAUX	NOMBRE de TÊTES	VALEUR MOYENNE Piastres
A. — Animaux de travail		
Espèce bovine	15.891	158.910
Espèce chevaline	8.988	71.904
Anes et mulets	788	11.820
Boucs	136	136
B. — Animaux d'élevage		
I. — Communs		
Espèce bovine	349.980	3.499.800
Espèce chevaline	18.625	149.000
Espèce ovine	290.000	435.000
Boucs	800	800
Espèce porcine	1.629	9.774
II. — Race pure et race croisée		
Espèce bovine	5.493	274.650
Espèce chevaline	804	40.200
Espèce ovine	97.879	293.637
Espèce porcine	15	900
Anes	»	»
Boucs	»	»
C. — Totaux		
Espèce bovine	371.364	3.933.360
Espèce chevaline	28.417	261.104
Anes et mulets	788	11.820
Espèce ovine	387.879	728.637
Boucs	936	936
Espèce porcine	1.644	10.674
Total	.....	4.946.531

Département de la Concordia

ESPÈCES D'ANIMAUX	NOMBRE de TÊTES	VALEUR MOYENNE Piastres
A. — Animaux de travail		
Espèce bovine	15.383	153.830
Espèce chevaline	12.158	97.264
Anes et mulets	348	5.220
Boucs	»	»
B. — Animaux d'élevage		
I. — Communs		
Espèce bovine	502.270	5.022.700
Espèce chevaline	43.163	345.304
Espèce ovine	697.793	1.046.689
Boucs	1.468	1.468
Espèce porcine	1.213	7.278
II. — Race pure et race croisée.		
Espèce bovine	»	»
Espèce chevaline	»	»
Espèce ovine	»	»
Espèce porcine	»	»
Anes et mulets	»	»
Boucs	»	»
C. — Totaux		
Espèce bovine	517.653	5.176.530
Espèce chevaline	55.321	442.568
Anes et mulets	348	5.220
Espèce ovine	697.793	1.046.689
Boucs	1.468	1.468
Espèce porcine	1.213	7.278
Total	.....	6.679.753

PROVINCE DE ENTRE RIOS (*Suite*)

Département de Colon

ESPÈCES D'ANIMAUX	NOMBRE de TÊTES	VALEUR MOYENNE Piastres
A. — Animaux de travail		
Espèce bovine	16.316	163.160
Espèce chevaline	8.660	69.280
Anes et mulets	475	7.125
Boucs	75	75
B. — Animaux d'élevage		
I. — Communs		
Espèce bovine	115.620	1.156.200
Espèce chevaline	25.680	205.440
Espèce ovine	112.420	168.630
Boucs	733	733
Espèce porcine	3.399	20.394
II. — Race pure et race croisée		
Espèce bovine	190	9.500
Espèce chevaline	55	2.750
Espèce ovine	27.000	81.000
Boucs	»	»
Espèce porcine	»	»
Mulets	»	»
C. — Totaux		
Espèce bovine	132.126	1.328.860
Espèce chevaline	34.395	277.470
Anes et mulets	475	7.125
Espèce ovine	139.420	249.630
Boucs	808	808
Espèce porcine	3.399	20.394
TOTAL	.....	1.884.287

Département de Villaguay

ESPÈCES D'ANIMAUX	NOMBRE de TÊTES	VALEUR MOYENNE Piastres
A. — Animaux de travail		
Espèce bovine	7.452	74.520
Espèce chevaline	5.487	43.896
Anes et mulets	130	1.950
Boucs	»	»
B. — Animaux d'élevage		
I. — Communs		
Espèce bovine	293.696	2.936.960
Espèce chevaline	76.289	610.312
Espèce ovine	198.000	297.000
Boucs	735	735
Espèce porcine	1.122	6.732
II. — Race pure et race croisée		
Espèce bovine	642	32.100
Espèce chevaline	73	3.650
Espèce ovine	12.732	63.660
Boucs	»	»
Espèce porcine	»	»
Mulets	»	»
C. — Totaux		
Espèce bovine	301.790	3.043.580
Espèce chevaline	81.894	657.858
Anes et mulets	130	1.950
Espèce ovine	210.732	360.660
Boucs	735	735
Espèce porcine	1.122	6.732
TOTAL	.....	4.071.515

PROVINCE DE ENTRE RIOS (*Suite*)

Département de Rosario Tala

ESPÈCES D'ANIMAUX	NOMBRE de TÊTES	VALEUR MOYENNE Piastres
A. — Animaux de travail		
Espèce bovine	8.813	88.130
Espèce chevaline	9.700	77.600
Anes et mulets	145	2.175
B. — Animaux d'élevage		
I. — Communs		
Espèce bovine	182.474	1.824.740
Espèce chevaline	34.240	273.920
Espèce ovine	231.801	347.701
Boucs	387	387
Espèce porcine	924	5.544
II. — Race pure et race croisée		
Espèce bovine	»	»
Espèce chevaline	»	»
Espèce ovine	»	»
Espèce porcine	»	»
Boucs	»	»
Anes	»	»
Mulets	»	»
C. — Totaux		
Espèce bovine	191.287	1.912.870
Espèce chevaline	43.940	351.520
Anes et mulets	145	2.175
Espèce ovine	231.801	347.701
Boucs	387	387
Espèce porcine	924	5.544
Total	.....	2.620.197

Département de la Federacion

ESPÈCES D'ANIMAUX	NOMBRE de TÊTES	VALEUR MOYENNE Piastres
A. — Animaux de travail		
Espèce bovine	4.025	40.250
Espèce chevaline	3.020	24.160
Anes et mulets	346	5.190
B. — Animaux d'élevage		
I. — Communs		
Espèce bovine	148.890	1.488.900
Espèce chevaline	20.560	164.480
Espèce ovine	189.375	284.062
Boucs	765	765
Espèce porcine	810	4.860
II. — Race pure et race croisée		
Espèce bovine	110	5.500
Espèce chevaline	40	2.000
Espèce ovine	18.125	90.625
Espèce porcine	»	»
Boucs	»	»
Anes	»	»
Mulets	»	»
C. — Totaux		
Espèce bovine	153.025	1.534.650
Espèce chevaline	23.620	190.640
Anes et mulets	346	5.190
Espèce ovine	207.500	374.687
Boucs	765	765
Espèce porcine	810	4.860
Total	.....	2.110.792

PROVINCE DE ENTRE RIOS (*Suite*)

Département de Feliciano

ESPÈCES D'ANIMAUX	NOMBRE de TÊTES	VALEUR MOYENNE Piastres
A. — Animaux de travail		
Espèce bovine	3.472	34.720
Espèce chevaline	4.950	39.600
Anes et mulets	210	3.150
Boucs	»	»
B. — Animaux d'élevage		
I. — Communs		
Espèce bovine	63.500	635.000
Espèce chevaline	20.240	161.920
Espèce ovine	50.600	75.900
Boucs	670	670
Espèce porcine	330	2.640
II. — Race pure et race croisée		
Espèce bovine	»	»
Espèce chevaline	»	»
Espèce ovine	»	»
Espèce porcine	»	»
Boucs	»	»
Anes et mulets	»	»
C. — Totaux		
Espèce bovine	66.972	669.720
Espèce chevaline	25.190	201.520
Anes et mulets	210	3.150
Espèce ovine	50.600	75.900
Boucs	670	670
Espèce porcine	330	1.980
Total	.....	952.940

Résumé de la Province

ESPÈCES D'ANIMAUX	NOMBRE de TÊTES	VALEUR MOYENNE Piastres
A. — Animaux de travail		
Espèce bovine	192.855	1.938.550
Espèce chevaline	128.817	1.006.536
Anes et mulets	6.518	97.770
Boucs	545	545
B. — Animaux d'élevage		
I. — Communs		
Espèce bovine	3.910.972	39.109.720
Espèce chevaline	587.614	4.700.912
Espèce ovine	4.458.614	6.687.921
Boucs	13.846	13.846
Espèce porcine	23.508	141.048
II. — Race pure et race croisée		
Espèce bovine	16.241	812.050
Espèce chevaline	3.079	153.450
Espèce ovine	442.509	1.327.527
Espèce porcine	15	900
Boucs	»	»
Anes et mulets	»	»
C. — Totaux		
Espèce bovine	4.120.068	41.860.320
Espèce chevaline	719.510	5.860.898
Anes et mulets	6.518	97.770
Espèce ovine	4.901.123	8.015.448
Boucs	15.391	15.391
Espèce porcine	23.523	141.948
Total	.....	55.991.775

PROVINCE DE CORRIENTES

Département del Sauce

ESPÈCES D'ANIMAUX	NOMBRE de TÊTES	VALEUR MOYENNE Piastres
Animaux de travail		
Chevaux	2.685	21.480
Bœufs	1.681	16.810
Mulets	7	135
Anes	3	15
Animaux d'élevage		
Vaches	38.065	380.650
Brebis	15.346	23.010
Chevaux	6.154	49.232
Chèvres	2.367	2.367
Autruches	242	1.210
Porcs	171	1.026
Anes et mulets	92	460
Animaux de race croisée		
Brebis	28.112	70.280
Vaches	26	780
Chèvres	10	30
Porcs	1	18
TOTAL	.....	567.503

Département de Lomas

ESPÈCES D'ANIMAUX	NOMBRE de TÊTES	VALEUR MOYENNE Piastres
Animaux de travail		
Bœufs	3.366	33.660
Chevaux	1.235	9.880
Mulets	76	1.140
Anes	17	85

Département de Lomas (Suite)

ESPÈCES D'ANIMAUX	NOMBRE de TÊTES	VALEUR MOYENNE Piastres
Animaux d'élevage		
Vaches	7.906	79.060
Brebis	1.216	1.824
Chevaux	537	4.296
Chèvres	126	126
Autruches	38	228
Porcs	4	20
TOTAL	.....	130.319

Département de Goya

ESPÈCES D'ANIMAUX	NOMBRE de TÊTES	VALEUR MOYENNE Piastres
Animaux de travail		
Chevaux	4.472	35.776
Bœufs	3.958	39.580
Mulets	354	5.310
Anes	90	450
Animaux d'élevage		
Vaches	156.834	1.568.340
Brebis	30.491	45.736
Chevaux	12.464	99.712
Porcs	2.421	14.526
Chèvres	1.771	1.771
Anes et mulets	779	3.895
Autruches	740	3.700
Animaux de race croisée		
Brebis	2.014	5.035
Vaches	931	27.930
Chevaux	45	1.080

PROVINCE DE CORRIENTES (*Suite*)

Département de Goya (Suite)

ESPÈCES D'ANIMAUX	NOMBRE de TÊTES	VALEUR MOYENNE Piastres
Animaux de race pure		
Vaches	4	400
Chevaux	3	240
Brebis	2	30
Porcs	1	60
TOTAL		1.853.571

Département de la Cruz

ESPÈCES D'ANIMAUX	NOMBRE de TÊTES	VALEUR MOYENNE Piastres
Animaux de travail		
Chevaux	3.197	25.576
Bœufs	2.613	26.130
Mulets	36	540
Anes	19	95
Animaux d'élevage		
Vaches	149.491	1.494.910
Chevaux	11.283	90.264
Brebis	.931	14.897
Porcs	451	2.706
Autruches	256	1.280
Anes et mulets	203	1.015
Chèvres	180	180
Animaux de race croisée		
Vaches	5.020	150.600
Brebis	1.200	3.000
Chevaux	37	888
Porcs	2	36
Animaux de race pure		
Vaches	4	400
TOTAL		1.812.517

Département d'Itati

ESPÈCES D'ANIMAUX	NOMBRE de TÊTES	VALEUR MOYENNE Piastres
Animaux de travail		
Bœufs	2.018	20.180
Chevaux	1.978	15.824
Mulets	78	1.170
Anes	4	20
Animaux d'élevage		
Vaches	40.049	400.490
Chevaux	3.919	31.352
Brebis	3.003	4.504
Autruches	292	1.460
Porcs	107	642
Chèvres	35	35
Anes et mulets	40	200
Animaux de race croisée		
Vaches	1	30
Animaux de race pure		
Brebis	40	600
Vaches	6	600
Chèvres	2	»
TOTAL		477.127

Département de San Miguel

ESPÈCES D'ANIMAUX	NOMBRE de TÊTES	VALEUR MOYENNE Piastres
Animaux de travail		
Chevaux	2.153	17.224
Bœufs	1.808	18.080
Mulets	2	30

ESPÈCES D'ANIMAUX	NOMBRE de TÊTES	VALEUR MOYENNE Piastres

PROVINCE DE CORRIENTES (*Suite*)

Département de San Miguel (Suite)

Animaux d'élevage		
Vaches	42.728	427.280
Chevaux	6.299	50.392
Brebis	3.704	5.556
Chèvres	204	204
Porcs	148	888
Anes et mulets	6	30
TOTAL	.....	519.684

Département de Empedrado

Animaux de travail		
Bœufs	4.823	48.230
Chevaux	2.286	18.288
Mulets	84	1.260
Anes	2	10
Animaux d'élevage		
Vaches	18.387	183.870
Chevaux	4.572	36.576
Brebis	3.834	5.751
Chèvres	724	724
Porcs	98	588
Anes et mulets	62	310
Animaux de race croisée		
Vaches	37	1.110
Chevaux	23	552
Brebis	20	50
TOTAL	.....	297.319

Département de Monte Caseros

Animaux de travail		
Bœufs	2.781	27.810
Chevaux	2.373	18.984
Anes	107	535
Mulets	40	600
Animaux d'élevage		
Vaches	94.488	944.880
Brebis	50.676	76.104
Chevaux	8.132	65.056
Autruches	1.595	7.975
Porcs	839	5.034
Chèvres	382	382
Mulets	135	675
Animaux de race croisée		
Vaches	6.485	194.550
Brebis	61.490	153.725
Chevaux	282	6.768
Autruches	241	2.410
Porcs	17	306
TOTAL	.....	1.505.794

Département de Bella Vista

Animaux de travail		
Bœufs	2.511	25.110
Chevaux	2.251	18.008
Mulets	5	75
Anes	4	20

PROVINCE DE CORRIENTES (*Suite*)

Département de Bella Vista (Suite)

ESPÈCES D'ANIMAUX	NOMBRE de TÊTES	VALEUR MOYENNE Piastres
Animaux d'élevage		
Vaches	27.861	278.610
Chevaux	7.594	60.752
Brebis	6.134	9.201
Porcs	519	3.144
Chèvres	515	515
Anes et mulets	190	950
Autruches	181	905
Animaux de race croisée		
Brebis	200	500
TOTAL	.....	397.790

Département de Mburucuyá

ESPÈCES D'ANIMAUX	NOMBRE de TÊTES	VALEUR MOYENNE Piastres
Animaux de travail		
Bœufs	1.856	18.560
Chevaux	1.461	11.688
Mulets	15	225
Animaux d'élevage		
Brebis	2.839	4.258
Chevaux	2.803	22.424
Vaches	17.072	170.720
Porcs	311	1.866
Autruches	300	1.500
Chèvres	299	299
TOTAL	.....	231.540

Département de Saladas

ESPÈCES D'ANIMAUX	NOMBRE de TÊTES	VALEUR MOYENNE Piastres
Animaux de travail		
Bœufs	2.876	28.760
Chevaux	2.003	16.024
Mulets	42	630
Anes	16	80
Animaux d'élevage		
Vaches	44.952	449.520
Chevaux	5.858	46.864
Brebis	4.699	7.049
Autruches	1.019	5.095
Chèvres	559	559
Porcs	447	2.682
Anes et mulets	95	475
TOTAL	.....	557.738

Département de Concepcion

ESPÈCES D'ANIMAUX	NOMBRE de TÊTES	VALEUR MOYENNE Piastres
Animaux de travail		
Bœufs	1.727	17.270
Chevaux	1.273	10.184
Mulets	4	60
Animaux d'élevage		
Vaches	39.800	398.000
Chevaux	4.976	39.808
Brebis	3.897	5.845
Porcs	396	2.376
Chèvres	158	158
Anes et mulets	153	765
Autruches	59	295

ESPÈCES D'ANIMAUX	NOMBRE de TÊTES	VALEUR MOYENNE Piastres

PROVINCE DE CORRIENTES (*Suite*)

Département de Concepcion (Suite)

Animaux de race croisée		
Vaches	112	3.360
Brebis	100	250
Chevaux	1	24
Animaux de race pure		
Vaches	320	32.000
TOTAL		510.395

Département de Esquina

Animaux de travail		
Chevaux	6.175	49.400
Bœufs	5.327	53.270
Anes	114	570
Mulets	110	1.650
Animaux d'élevage		
Vaches	120.865	1.208.650
Brebis	28.334	42.501
Chevaux	12.838	102.704
Chèvres	2.773	2.773
Porcs	701	4.206
Anes et mulets	262	1.310
Animaux de race croisée		
Brebis	2.550	6.375
Vaches	290	8.700
Chevaux	34	816
TOTAL		1.482.925

Département de Santo Tomé

Animaux de travail		
Bœufs	3.332	33.320
Chevaux	3.162	25.296
Mulets	21	315
Anes	12	60
Animaux d'élevage		
Vaches	139.979	1.399.790
Chevaux	20.299	162.392
Brebis	8.063	12.094
Anes et mulets	1.054	5.270
Autruches	228	1.140
Chèvres	904	904
Porcs	157	942
Animaux de race croisée		
Brebis	1.350	3.375
Chèvres	200	600
Chevaux	107	2.568
Vaches	100	3.000
Animaux de race pure		
Anes	10	500
TOTAL		1.651.566

Département de Paso de los Libres

Animaux de travail		
Chevaux	3.336	26.688
Bœufs	2.778	27.780
Mulets	95	1.425
Anes	40	200

ESPÈCES D'ANIMAUX	NOMBRE de TÊTES	VALEUR MOYENNE Piastres

PROVINCE DE CORRIENTES (*Suite*)

Départ. de Paso de los Libres (Suite)

Animaux d'élevage		
Vaches	162.308	1.623.080
Chevaux	10.633	85.064
Brebis	24.011	36.017
Anes et mulets	5.741	28.705
Porcs	437	2.622
Autruches	254	1.270
Chèvres	84	84
Animaux de race croisée		
Brebis	50.330	125.825
Porcs	31	558
Chèvres	15	45
TOTAL		1.959.364

Département de S. Luis del Palmar

Animaux de travail		
Bœufs	5.338	53.380
Chevaux	3.211	25.688
Anes	17	85
Mulets	8	120
Animaux d'élevage		
Vaches	38.879	388.790
Chevaux	6.700	53.600
Brebis	6.236	9.354
Chèvres	689	689
Porcs	400	2.400
Autruches	252	1.260
Anes et mulets	162	810
Animaux de race croisée		
Vaches	250	7.500
TOTAL		543.676

Département de San Cosme

Animaux de travail		
Bœufs	3.613	36.130
Chevaux	1.908	15.264
Mulets	103	1.545
Anes	15	75
Animaux d'élevage		
Vaches	10.258	102.580
Chevaux	3.248	25.984
Brebis	1.511	2.266
Chèvres	129	129
Anes et mulets	50	250
Porcs	45	270
TOTAL		184.493

Département de Lavalle

Animaux de travail		
Bœufs	2.662	26.620
Chevaux	2.339	18.712
Mulets	47	705
Anes	30	150
Animaux d'élevage		
Vaches	42.231	422.310
Brebis	9.961	14.946
Chevaux	6.107	48.856
Chèvres	898	898
Anes et mulets	252	1.260
Porcs	230	1.380
Autruches	4	20

PROVINCE DE CORRIENTES (*Suite*)

Département de Lavalle (Suite)

ESPÈCES D'ANIMAUX	NOMBRE de TÊTES	VALEUR MOYENNE Piastres
Animaux de race croisée		
Vaches	12	360
Chèvres	9	27
Animaux de race pure		
Porcs	4	240
Brebis		15
TOTAL		536.499

Département de Caâ Cati

ESPÈCES D'ANIMAUX	NOMBRE de TÊTES	VALEUR MOYENNE Piastres
Animaux de travail		
Bœufs	2.362	23.620
Chevaux	1.174	9.392
Mulets	39	585
Anes	15	75
Animaux d'élevage		
Vaches	30.954	309.540
Brebis	4.105	6.157
Chevaux	3.251	26.008
Chèvres	757	757
Porcs	606	3.636
Autruches	1.095	5.475
Anes et mulets	383	1.915
Animaux de race croisée		
Vaches	1.000	30.000
TOTAL		417.160

Département de San Roque

ESPÈCES D'ANIMAUX	NOMBRE de TÊTES	VALEUR MOYENNE Piastres
Animaux de travail		
Chevaux	2.227	17.816
Bœufs	1.731	17.310
Anes	25	125
Mulets	18	270
Animaux d'élevage		
Vaches	57.532	575.320
Brebis	9.086	13.629
Chevaux	7.437	59.496
Chèvres	532	532
Porcs	455	2.730
Anes et mulets	115	575
Autruches	3	15
Animaux de race croisée		
Vaches	560	16.800
Brebis	220	550
Chevaux	60	1.440
Chèvres	10	30
TOTAL		706.638

Département de Ituzaingó

ESPÈCES D'ANIMAUX	NOMBRE de TÊTES	VALEUR MOYENNE Piastres
Animaux de travail		
Bœufs	5.619	56.190
Chevaux	2.220	17.760
Anes	21	105
Mulets	20	300

ESPÈCES D'ANIMAUX	NOMBRE de TÊTES	VALEUR MOYENNE Piastres

PROVINCE DE CORRIENTES (*Suite*)

Département de Ituzaingó (Suite)

Animaux d'élevage		
Vaches	97.002	970.020
Chevaux	8.481	67.848
Brebis	5.015	7.523
Autruches	793	3.965
Anes et mulets	163	815
Porcs	109	654
Chèvres	100	100
Animaux de race croisée		
Brebis	320	800
Vaches	140	4.200
Porcs	8	144
Anes et mulets	8	120
Animaux de race pure		
Vaches	20	2.000
TOTAL		1.132.544

Département de Mercedes (Suite)

Animaux d'élevage		
Vaches	191.291	1.912.910
Brebis	56.917	85.375
Chevaux	22.981	183.848
Chèvres	1.027	1.027
Autruches	884	4.420
Anes et mulets	326	1.630
Porcs	131	786
Animaux de race croisée		
Brebis	43.579	108.948
Vaches	2.040	61.200
Chevaux	784	18.816
Chèvres	106	318
Animaux de race pure		
Vaches	24	2.200
TOTAL		2.496.505

Département de Mercedes

Animaux de travail		
Chevaux	7.059	56.472
Bœufs	5.537	55.370
Mulets	156	2.340
Anes	129	645

Département de Curuzu Cuatiá

Animaux de travail		
Chevaux	7.891	63.128
Bœufs	6.078	60.780
Anes	846	4.230
Mulets	126	1.890

ESPECES D'ANIMAUX	NOMBRE de TÊTES	VALEUR MOYENNE Piastres

PROVINCE DE CORRIENTES (*Suite*)

Département de Curuzu Cuatiá (Suite)

Animaux d'élevage		
Vaches	177.958	1.779.580
Brebis	84.836	127.254
Chevaux	22.638	181.104
Autruches	1.607	8.035
Chèvres	994	994
Porcs	736	4.416
Anes et mulets	211	1.055
Animaux de race croisée		
Brebis	45.712	114.280

Département de Curuzu Cuatiá (Suite)

Anim. de race croisée (Suite)		
Vaches	780	23.400
Chevaux	50	1.200
Chèvres	46	138
Autruches	28	280
Porcs	6	108
Animaux de race pure		
Vaches	18	1.800
TOTAL	.....	2.373.672

Résumé de la Province

Animaux de travail		
Bœufs	76.385	763.950
Chevaux	68.069	544.552
Anes	1.526	7.630
Mulets	1.486	22.320
Animaux d'élevage		
Vaches	1.746.890	17.468.900
Brebis	373.845	560.768
Chevaux	199.204	1.593.632
Chèvres	16.205	16.205
Anes et mulets	10.474	52.370
Porcs	9.951	59.706
Autruches	9.808	49.040
Animaux de race croisée		
Brebis	237.197	592.992

Anim. de race croisée (Suite)		
Vaches	17.784	533.520
Chevaux	1.423	34.080
Chèvres	396	1.188
Autruches	269	2.690
Porcs	65	1.170
Anes et mulets	8	120
Animaux de race pure		
Vaches	396	39.000
Brebis	43	645
Anes et mulets	10	500
Porcs	5	300
Chevaux	3	240
Chèvres	2	20
TOTAL	.....	22.345.538

PROVINCE DE CORDOBA

Département de la Capitale

ESPÈCES D'ANIMAUX	NOMBRE de TÊTES	VALEUR MOYENNE Piastres
Espèce bovine	4.489	44.890
Espèce chevaline	7.896	63.168
Anes et mulets	2.680	37.770
Espèce ovine	989	1.484
Boucs	2.368	2.468
Espèce porcine	947	5.682
TOTAL	.....	155.462

Département de Rio Primero

ESPÈCES D'ANIMAUX	NOMBRE de TÊTES	VALEUR MOYENNE Piastres
Espèce bovine	90.839	908.390
Espèce chevaline	23.357	186.856
Anes et mulets	1.067	11.995
Espèce ovine	130.176	195.264
Boucs	45.258	45.258
Espèce porcine	1.497	8.982
TOTAL	.....	1.356.745

Département d'Anejos Norte

ESPÈCES D'ANIMAUX	NOMBRE de TÊTES	VALEUR MOYENNE Piastres
Espèce bovine	61.465	614.650
Espèce chevaline	4.737	37.896
Anes et mulets	1.123	12.475
Espèce ovine	15.113	22.670
Boucs	32.735	32.735
Espèce porcine	1.221	7.326
TOTAL	.....	727.752

Département de Rio Segundo

ESPÈCES D'ANIMAUX	NOMBRE de TÊTES	VALEUR MOYENNE Piastres
Espèce bovine	95.012	950.120
Espèce chevaline	22.774	182.192
Anes et mulets	1.255	13.655
Espèce ovine	70.882	106.323
Boucs	63.861	63.861
Espèce porcine	1.383	8.298
TOTAL	.....	1.324.449

Département d'Anejos Sud

ESPÈCES D'ANIMAUX	NOMBRE de TÊTES	VALEUR MOYENNE Piastres
Espèce bovine	54.126	541.260
Espèce chevaline	13.157	105.256
Anes et mulets	1.290	15.500
Espèce ovine	7.694	11.541
Boucs	30.646	30.646
Espèce porcine	1.136	6.816
TOTAL	.....	711.019

Département de Punilla

ESPÈCES D'ANIMAUX	NOMBRE de TÊTES	VALEUR MOYENNE Piastres
Espèce bovine	58.462	584.620
Espèce chevaline	3.437	27.496
Anes et mulets	2.987	36.715
Espèce ovine	81.133	121.700
Boucs	39.573	39.573
Espèce porcine	896	5.376
TOTAL	.....	815.480

PROVINCE DE CORDOBA (*Suite*)

Département de Totoral

ESPÈCES D'ANIMAUX	NOMBRE de TÊTES	VALEUR MOYENNE Piastres
Espèce bovine	59.775	597.750
Espèce chevaline	6.876	55.008
Anes et mulets	1.534	16.680
Espèce ovine	6.500	9.750
Boucs	15.265	15.265
Espèce porcine	729	4.374
TOTAL	.....	698.827

Département de Tulumba

ESPÈCES D'ANIMAUX	NOMBRE de TÊTES	VALEUR MOYENNE Piastres
Espèce bovine	54.538	545.380
Espèce chevaline	11.421	91.368
Anes et mulets	1.525	16.905
Espèce ovine	47.352	71.028
Boucs	17.241	17.241
Espèce porcine	1.343	8.058
TOTAL	.....	749.980

Département d'Ischilin

ESPÈCES D'ANIMAUX	NOMBRE de TÊTES	VALEUR MOYENNE Piastres
Espèce bovine	85.899	858.990
Espèce chevaline	17.306	138.448
Anes et mulets	4.415	47.355
Espèce ovine	4.638	6.957
Boucs	86.283	86.283
Espèce porcine	1.120	6.720
TOTAL	.....	1.144.753

Département de Rio Seco

ESPÈCES D'ANIMAUX	NOMBRE de TÊTES	VALEUR MOYENNE Piastres
Espèce bovine	51.176	511.670
Espèce chevaline	6.037	48.296
Anes et mulets	1.127	11.625
Espèce ovine	6.325	9.488
Boucs	22.333	22.333
Espèce porcine	847	5.082
TOTAL	.....	608.494

Département de Sobremonte

ESPÈCES D'ANIMAUX	NOMBRE de TÊTES	VALEUR MOYENNE Piastres
Espèce bovine	38.321	383.210
Espèce chevaline	6.641	53.128
Anes et mulets	2.062	22.680
Espèce ovine	3.938	5.907
Boucs	41.628	41.628
Espèce porcine	1.411	8.466
TOTAL	.....	515.019

Département d'Union

ESPÈCES D'ANIMAUX	NOMBRE de TÊTES	VALEUR MOYENNE Piastres
Espèce bovine	402.922	4.029.220
Espèce chevaline	64.580	516.640
Anes et mulets	1.790	20.580
Espèce ovine	487.511	731.267
Boucs	4.066	4.066
Espèce porcine	420	2.520
TOTAL	.....	5.304.293

ESPÈCES D'ANIMAUX	NOMBRE de TÊTES	VALEUR MOYENNE Piastres	ESPÈCES D'ANIMAUX	NOMBRE de TÊTES	VALEUR MOYENNE Piastres

PROVINCE DE CORDOBA (*Suite*)

Département de Rio Tercero Abajo

Espèce bovine.....	45.453	454.530
Espèce chevaline....	20.555	164.440
Anes et mulets.....	348	4.210
Espèce ovine.....	116.275	174.413
Boucs.....	4.519	4.519
Espèce porcine.....	537	3.222
TOTAL.....	.....	805.334

Département de Calamuchita

Espèce bovine.....	77.527	775.270
Espèce chevaline....	18.603	148.824
Anes et mulets.....	1.430	16.560
Espèce ovine.....	65.178	97.767
Boucs.....	22.364	22.364
Espèce porcine.....	1.349	8.094
TOTAL.....	.....	1.068.879

Département de San Justo

Espèce bovine.....	109.478	1.094.780
Espèce chevaline....	15.703	125.624
Anes et mulets.....	596	6.220
Espèce ovine.....	146.341	219.512
Boucs.....	3.306	3.306
Espèce porcine.....	989	5.934
TOTAL.....	.....	1.455.376

Département de Rio Tercero Arriba

Espèce bovine.....	52.287	522.870
Espèce chevaline....	17.726	141.808
Anes et mulets.....	699	7.205
Espèce ovine.....	168.340	252.510
Boucs.....	3.643	3.643
Espèce porcine.....	421	2.526
TOTAL.....	.....	930.562

Département de Rio Cuarto

Espèce bovine.....	597.318	5.973.180
Espèce chevaline....	96.018	768.144
Anes et mulets.....	3.228	43.300
Espèce ovine.....	813.477	1.220.216
Boucs.....	8.411	8.411
Espèce porcine.....	799	4.794
TOTAL.....	.....	8.018.045

Département de San Javier

Espèce bovine.....	12.331	123.310
Espèce chevaline....	4.991	39.928
Anes et mulets.....	2.940	31.030
Espèce ovine.....	9.625	14.438
Boucs.....	11.666	11.666
Espèce porcine.....	1.138	6.828
TOTAL.....	.....	227.200

PROVINCE DE CORDOBA (*Suite*)

Département de San Alberto

ESPECES D'ANIMAUX	NOMBRE de TÊTES	VALEUR MOYENNE Piastres
Espèce bovine	36.016	360.160
Espèce chevaline	5.449	43.592
Anes et mulets	2.840	29.770
Espèce ovine	48.881	73.322
Boucs	13.826	13.826
Espèce porcine	1.272	7.632
TOTAL	.....	528.302

Département de Minas

ESPECES D'ANIMAUX	NOMBRE de TÊTES	VALEUR MOYENNE Piastres
Espèce bovine	34.947	349.470
Espèce chevaline	9.479	75.832
Anes et mulets	4.634	55.230
Espèce ovine	16.250	24.375
Boucs	35.191	35.191
Espèce porcine	1.097	6.582
TOTAL	.....	546.680

Département de Cruz del Eje

ESPECES D'ANIMAUX	NOMBRE de TÊTES	VALEUR MOYENNE Piastres
Espèce bovine	70.985	709.850
Espèce chevaline	20.097	160.776
Anes et mulets	5.024	63.240
Espèce ovine	65.053	97.580
Boucs	107.758	107.758
Espèce porcine	953	5.718
TOTAL	.....	1.144.922

Département de Pocho

ESPECES D'ANIMAUX	NOMBRE de TÊTES	VALEUR MOYENNE Piastres
Espèce bovine	17.157	171.570
Espèce chevaline	7.039	56.312
Anes et mulets	2.603	30.085
Espèce ovine	43.359	65.039
Boucs	18.223	18.223
Espèce porcine	748	4.488
TOTAL	.....	345.717

Résumé de la Province

ESPECES D'ANIMAUX	NOMBRE de TÊTES	VALEUR MOYENNE Piastres
Espèce bovine	2.110.523	21.105.140
Espèce chevaline	403.879	3.231.032
Anes et mulets	47.197	550.785
Espèce ovine	2.355.030	3.532.545
Boucs	630.264	630.264
Espèce porcine	22.253	133.518
TOTAL	.....	29.183.284

PROVINCE DE SAN LUIS

Département de la Capitale

ESPÈCES D'AMIMAUX	NOMBRE de TÊTES	VALEUR MOYENNE Piastres
A. — Animaux de travail		
Chevaux	2.868	35.925
Mulets	765	18.855
Bœufs	498	.595
Anes	23	268
B. — Animaux d'élevage		
Vaches	43.917	449.014
Chèvres	24.469	55.240
Brebis	16.710	35.410
Chevaux	9.172	43.390
Anes et mulets	1.943	26.075
Porcs	406	1.630
C. — Totaux		
Espèce bovine	44.415	460.609
Espèce chevaline	12.040	79.315
Anes et mulets	2.731	45.198
Espèce ovine	16.710	35.410
Boucs	24.469	55.240
Espèce porcine	406	1.630
Total	.....	677.402

Départ. Général Pedernera

ESPÈCES D'ANIMAUX	NOMBRE de TÊTES	VALEUR MOYENNE Piastres
A. — Animaux de travail		
Chevaux	6.406	63.860
Bœufs	1.546	44.173
Mulets	1.263	25.870
Anes	8	240

Départ. Général Pedernera (Suite)

ESPÈCES D'ANIMAUX	NOMBRE de TÊTES	VALEUR MOYENNE Piastres
B. — Animaux d'élevage		
Vaches	172.373	828.010
Brebis	131.290	262.080
Chèvres	26.706	73.430
Chevaux	19.204	101.130
Anes et mulets	1.342	17.735
Porcs	350	680
C. — Totaux		
Espèce bovine	173.919	872.173
Espèce chevaline	25.610	164.990
Anes et mulets	2.613	43.845
Espèce ovine	131.290	262.080
Boucs	26.706	73.430
Espèce porcine	350	680
Total	.....	1.417.198

Département de Belgrano

ESPÈCES D'ANIMAUX	NOMBRE de TÊTES	VALEUR MOYENNE Piastres
A. — Animaux de travail		
Chevaux	7.923	79.907
Mulets	4.928	131.395
Bœufs	4.233	105.605
Anes	1	12
B. — Animaux d'élevage		
Chèvres	137.892	274.294
Vaches	85.231	850.502
Chevaux	18.757	113.468
Anes et mulets	5.616	132.995
Porcs	4.256	8.378
Brebis	270	540

PROVINCE DE SAN LUIS (*Suite*)

Département de Belgrano (Suite)

ESPÈCES D'ANIMAUX	NOMBRE de TÊTES	VALEUR MOYENNE Piastres
C. — Totaux		
Espèce bovine	89.464	956.107
Espèce chevaline	26.680	193.375
Anes et mulets	10.545	264.402
Espèce ovine	270	540
Boucs	137.892	274.294
Espèce porcine	4.256	8.378
Total	.....	1.697.096

Département de Junin

ESPÈCES D'ANIMAUX	NOMBRE de TÊTES	VALEUR MOYENNE Piastres
A. — Animaux de travail		
Chevaux	2.473	24.260
Bœufs	1.785	49.998
Mulets	895	18.496
Anes	52	1.560
B. — Animaux d'élevage		
Vaches	37.301	369.168
Chèvres	30.685	61.945
Brebis	30.157	50.566
Chevaux	9.292	52.073
Anes et mulets	1.055	12.425
Porcs	749	3.660
Autruches	51	263
C. — Totaux		
Espèce bovine	39.086	419.166
Espèce chevaline	11.765	76.333
Anes et mulets	2.002	32.481
Espèce ovine	30.157	50.566
Boucs	30.685	61.945
Espèce porcine	749	3.660
Autruches	51	263
Total	.....	644.414

Département de Ayacucho

ESPÈCES D'ANIMAUX	NOMBRE de TÊTES	VALEUR MOYENNE Piastres
A. — Animaux de travail		
Chevaux	3.687	41.961
Mulets	2.315	69.170
Bœufs	1.588	46.428
Anes	81	371
B. — Animaux d'élevage		
Vaches	86.227	865.026
Chèvres	46.844	73.390
Chevaux	11.854	75.119
Brebis	10.020	15.604
Anes et mulets	2.907	32.306
Porcs	383	2.041
Autruches	35	70
C. — Totaux		
Espèce bovine	87.815	911.454
Espèce chevaline	15.541	117.080
Anes et mulets	5.303	101.847
Espèce ovine	10.020	15.604
Boucs	46.844	73.390
Espèce porcine	383	2.041
Autruches	35	70
Total	.....	1.221.486

Département du Coronel Pringles

ESPÈCES D'ANIMAUX	NOMBRE de TÊTES	VALEUR MOYENNE Piastres
A. — Animaux de travail		
Chevaux	785	2.206
Bœufs	438	9.990
Mulets	229	8.310
Anes	7	21

PROVINCE DE SAN LUIS (*Suite*)

Départ. du Coronel Pringles (Suite)

ESPÈCES D'ANIMAUX	NOMBRE de TÊTES	VALEUR MOYENNE Piastres
B. — Animaux d'élevage		
Brebis	16.777	32.154
Vaches	11.506	112.140
Chèvres	10.855	21.116
Chevaux	6.537	34.581
Anes et mulets	1.563	28.288
Porcs	187	567
Autruches	25	75
C. — Totaux		
Espèce bovine	11.944	122.130
Espèce chevaline	7.322	36.787
Anes et mulets	1.799	36.619
Espèce ovine	16.777	32.154
Boucs	10.855	21.116
Espèce porcine	187	567
Autruches	25	75
Total	.....	249.448

Département de Chacabuco (Suite)

ESPÈCES D'ANIMAUX	NOMBRE de TÊTES	VALEUR MOYENNE Piastres
B. — Animaux d'élevage		
Brebis	11.582	18.787
Vaches	9.491	84.896
Chèvres	8.697	8.697
Chevaux	4.277	26.310
Anes et mulets	923	6.265
Porcs	365	1.984
Autruches	76	346
C. — Totaux		
Espèce bovine	9.994	89.622
Espèce chevaline	5.257	35.692
Anes et mulets	926	6.310
Espèce ovine	11.582	18.787
Boucs	8.697	8.697
Espèce porcine	365	1.984
Autruches	76	346
Total	.....	161.438

Département de Chacabuco

ESPÈCES D'ANIMAUX	NOMBRE de TÊTES	VALEUR MOYENNE Piastres
A. — Animaux de travail		
Chevaux	980	9.382
Bœufs	503	4.726
Mulets	3	45

Département de San Martin

ESPÈCES D'ANIMAUX	NOMBRE de TÊTES	VALEUR MOYENNE Piastres
A. — Animaux de travail		
Chevaux	771	6.168
Mulets	229	3.435
Bœufs	198	1.980
Anes	7	35

PROVINCE DE SAN LUIS (*Suite*)

Département de San Martin (Suite)

ESPÈCES D'ANIMAUX	NOMBRE de TÊTES	VALEUR MOYENNE Piastres
B. — Animaux d'élevage		
Brebis	25.021	37.532
Chèvres	24.343	24.343
Vaches	22.069	220.690
Chevaux	8.568	68.544
Anes et mulets	1.614	8.070
Porcs	148	888
Autruches	6	30
TOTAL		6.440.207

Département de San Martin (Suite)

ESPÈCES D'ANIMAUX	NOMBRE de TÊTES	VALEUR MOYENNE Piastres
C. — TOTAUX		
Espèce bovine	22.267	222.670
Espèce chevaline	9.339	74.712
Anes et mulets	1.850	11.540
Espèce ovine	25.021	37.532
Boucs	24.343	24.343
Espèce porcine	148	888
Autruches	6	30
TOTAL		371.715

Résumé de la Province

A. — Animaux de travail		
Chevaux	25.893	263.669
Bœufs	10.789	274.495
Mulets	10.627	275.576
Anes	179	2.507
B. — Animaux d'élevage		
Vaches	468.115	3.779.446
Chèvres	310.491	592.455
Brebis	241.827	452.673
Chevaux	87.661	514.615
Anes et mulets	16.963	264.159
Porcs	6.844	19.828
Autruches	193	784

C. — TOTAUX		
Espèce bovine	478.904	4.053.941
Espèce chevaline	113.554	778.284
Anes et mulets	27.769	542.242
Espèce ovine	241.827	452.673
Boucs	310.491	592.455
Espèce porcine	6.844	19.828
Autruches	193	784
TOTAL		6.440.207

PROVINCE DE MENDOZA

Département de la Capitale

ESPÈCES D'ANIMAUX	NOMBRE de TÊTES	VALEUR MOYENNE Piastres
Animaux de travail		
Chevaux	85	680
Bœufs	26	260
Mulets	23	345
TOTAL		1.285

Département de Tupungato

ESPÈCES D'ANIMAUX	NOMBRE de TÊTES	VALEUR MOYENNE Piastres
Animaux de travail		
Chevaux	1.124	8.992
Mulets	362	5.430
Bœufs	215	2.150
Anes	14	70
Animaux d'élevage		
Brebis	7.123	10.685
Vaches	10.109	101.090
Chevaux	3.378	27.024
Chèvres	2.123	2.123
Anes	331	1.655
Porcs	243	1.458
Autruches	201	1.005
Animaux de race croisée		
Vaches	2.366	70.980
Chevaux	58	1.392
Animaux de race pure		
Brebis	80	1.200
Chevaux	22	1.760
Porcs	10	600
TOTAL		237.614

Département du Coronel Beltran

ESPÈCES D'ANIMAUX	NOMBRE de TÊTES	VALEUR MOYENNE Piastres
Animaux de travail		
Chevaux	2.038	16.304
Mulets	885	13.275
Bœufs	504	5.040
Anes	90	450
Animaux d'élevage		
Vaches	43.170	431.700
Brebis	38.510	57.765
Chèvres	10.400	10.400
Chevaux	5.450	43.600
Mulets	386	5.790
Porcs	100	600
Animaux de race croisée		
Vaches	15.410	462.300
Brebis	3.000	7.500
Chèvres	900	2.700
Porcs	600	10.800
Chevaux	72	1.728
Animaux de race pure		
Chèvres	400	4.000
Brebis	92	1.380
Vaches	58	5.800
Chevaux	29	2.320
Porcs	14	840
Anes	1	50
TOTAL		1.084.342

PROVINCE DE MENDOZA (*Suite*)

Département de La Paz

ESPÈCES D'ANIMAUX	NOMBRE de TÊTES	VALEUR MOYENNE Piastres
Animaux de travail		
Chevaux	1.204	9.632
Mulets	311	4.665
Bœufs	159	1.590
Anes	22	110
Animaux d'élevage		
Vaches	16.777	167.770
Chèvres	8.905	8.905
Chevaux	3.473	27.784
Brebis	3.422	5.133
Porcs	192	1.152
Anes et mulets	59	295
Autruches	30	150
Animaux de race croisée		
Vaches	870	26.100
Chèvres	810	2.430
Chevaux	70	1.680
Brebis	15	37
Porcs	9	162
Animaux de race pure		
Vaches	56	5.600
Anes	2	100
Chevaux	1	80
TOTAL	.....	263.375

Département de San Martin

ESPÈCES D'ANIMAUX	NOMBRE de TÊTES	VALEUR MOYENNE Piastres
Animaux de travail		
Chevaux	2.206	17.648
Bœufs	1.501	15.010
Mulets	1.355	20.325
Anes	8	40
Animaux d'élevage		
Vaches	16.875	168.750
Brebis	15.182	22.773
Porcs	1.782	10.692
Chèvres	1.654	1.654
Chevaux	3.262	26.096
Anes	348	1.740
Autruches	286	1.430
Animaux de race croisée		
Brebis	280	700
Vaches	148	4.440
Chevaux	10	240
Animaux de race pure		
Brebis	61	915
Porcs	40	2.400
Vaches	31	3.100
Chevaux	3	240
TOTAL	.....	298.193

PROVINCE DE MENDOZA (*Suite*)

Département de Las Heras

ESPÈCES D'ANIMAUX	NOMBRE de TÊTES	VALEUR MOYENNE Piastres
Animaux de travail		
Chevaux	912	7.296
Mulets	507	7.605
Bœufs	276	2.760
Anes	13	65
Animaux d'élevage		
Vaches	3.896	38.960
Chèvres	3.526	3.526
Brebis	2.357	3.536
Chevaux	731	5.848
Anes	149	745
Autruches	105	525
Porcs	24	144
Animaux de race croisée		
Vaches	75	2.250
Animaux de race pure		
Brebis	40	600
Vaches	7	700
TOTAL	.....	74.560

Département de Lujan (Suite)

ESPÈCES D'ANIMAUX	NOMBRE de TÊTES	VALEUR MOYENNE Piastres
Animaux d'élevage		
Brebis	6.356	9.534
Vaches	5.101	51.010
Chèvres	1.784	1.784
Chevaux	862	6.896
Porcs	257	1.542
Anes et mulets	132	660
Autruches	34	170
Animaux de race croisée		
Brebis	1.744	4.360
Vaches	1.185	35.550
Chevaux	128	3.072
Porcs	47	846
Animaux de race pure		
Vaches	1.573	157.300
Porcs	50	3.000
Brebis	40	600
Chevaux	2	160
TOTAL	.....	313.925

Département de Lujan

ESPÈCES D'ANIMAUX	NOMBRE de TÊTES	VALEUR MOYENNE Piastres
Animaux de travail		
Chevaux	1.837	14.696
Bœufs	1.131	11.310
Mulets	758	11.370
Anes	13	65

Département de Rivadavia

ESPÈCES D'ANIMAUX	NOMBRE de TÊTES	VALEUR MOYENNE Piastres
Animaux de travail		
Chevaux	1.372	10.976
Bœufs	1.006	10.060
Mulets	612	9.180
Anes	8	40

PROVINCE DE MENDOZA (*Suite*)

Département de Rivadavia (Suite)

ESPÈCES D'ANIMAUX	NOMBRE de TÊTES	VALEUR MOYENNE Piastres
Animaux d'élevage		
Brebis	4.874	7.311
Vaches	2.646	26.460
Chèvres	547	547
Chevaux	292	2.336
Porcs	221	1.326
Autruches	23	115
Anes et mulets	14	70
Animaux de race croisée		
Brebis	528	1.320
Porcs	235	4.230
Vaches	129	3.870
Chèvres	370	1.110
Chevaux	24	576
Animaux de race pure		
Brebis	132	1.980
Vaches	22	2.200
Porcs	12	720
Chevaux	1	80
TOTAL	.....	84.507

Département de Chacabuco

ESPÈCES D'ANIMAUX	NOMBRE de TÊTES	VALEUR MOYENNE Piastres
Animaux de travail		
Chevaux	698	5.584
Bœufs	503	5.030
Mulets	471	7.065
Anes	22	110

Département de Chacabuco (Suite)

ESPÈCES D'ANIMAUX	NOMBRE de TÊTES	VALEUR MOYENNE Piastres
Animaux d'élevage		
Vaches	14.003	140.030
Brebis	2.711	4.066
Chevaux	1.197	9.576
Chèvres	2.045	2.045
Porcs	247	1.482
Autruches	65	325
Anes et mulets	41	205
Animaux de race croisée		
Brebis	1.106	2.765
Vaches	910	27.300
Chevaux	25	600
Animaux de race pure		
Brebis	15	225
Chèvres	5	50
TOTAL	.....	206.458

Département de Belgrano

ESPÈCES D'ANIMAUX	NOMBRE de TÊTES	VALEUR MOYENNE Piastres
Animaux de travail		
Chevaux	343	2.744
Mulets	245	3.675
Bœufs	204	2.040
Animaux d'élevage		
Brebis	30	45
Vaches	18	180
Porcs	5	30
Chèvres	3	3
TOTAL	.....	8.717

PROVINCE DE MENDOZA (*Suite*)

Département de Guaimallen

ESPÈCES D'ANIMAUX	NOMBRE de TÊTES	VALEUR MOYENNE Piastres
Animaux de travail		
Chevaux	1.015	8.120
Bœufs	802	8.020
Mulets	309	4.635
Anes	6	30
Animaux d'élevage		
Vaches	1.500	15.000
Chevaux	1.034	8.272
Chèvres	588	588
Brebis	588	882
Porcs	194	1.164
Anes et mulets	138	690
TOTAL		47.401

Département de Tunuyan

ESPÈCES D'ANIMAUX	NOMBRE de TÊTES	VALEUR MOYENNE Piastres
Animaux de travail		
Chevaux	1.070	8.560
Bœufs	580	5.800
Mulets	492	7.380
Anes	2	10
Animaux d'élevage		
Brebis	10.998	16.497
Vaches	9.347	93.470
Chèvres	1.830	1.830
Chevaux	1.712	13.696
Anes et mulets	142	710
Autruches	134	670
Porcs	92	552

Département de Tunuyan (Suite)

ESPÈCES D'ANIMAUX	NOMBRE de TÊTES	VALEUR MOYENNE Piastres
Animaux de race croisée		
Brebis	1.300	3.250
Vaches	715	21.450
Chevaux	10	240
Animaux de race pure		
Vaches	15	1.500
Chevaux	1	80
TOTAL		175.695

Département de Lavalle

ESPÈCES D'ANIMAUX	NOMBRE de TÊTES	VALEUR MOYENNE Piastres
Animaux de travail		
Chevaux	1.120	8.960
Bœufs	738	7.380
Mulets	713	10.695
Anes	56	280
Animaux d'élevage		
Chèvres	10.914	10.914
Vaches	7.804	78.040
Brebis	5.820	8.730
Chevaux	2.583	20.664
Anes et mulets	445	2.225
Porcs	361	2.166
Autruches	50	250
Animaux de race croisée		
Vaches	1.500	45.000
Brebis	250	625
Chèvres	100	300
Chevaux	50	1.200
Porcs	25	450
TOTAL		197.879

ESPÈCES D'ANIMAUX	NOMBRE de TÊTES	VALEUR MOYENNE Piastres

PROVINCE DE MENDOZA (*Suite*)

Département du 9 de Julio

Animaux de travail		
Chevaux	1.020	8.160
Bœufs	439	4.390
Mulets	350	5.250
Anes	6	30
Animaux d'élevage		
Brebis	6.549	9.824
Vaches	3.381	33.810
Chèvres	2.213	2.213
Chevaux	926	7.408
Porcs	362	2.172
Autruches	135	675
Anes et mulets	35	175
Animaux de race croisée		
Vaches	4.173	125.190
Chèvres	50	150
Brebis	30	75
Chevaux	1	24
Animaux de race pure		
Vaches	1	100
Chèvres	150	1.500
TOTAL		201.146

Département de Junin

Animaux de travail		
Chevaux	851	6.808
Bœufs	593	5.930
Mulets	361	5.415
Anes	12	60

Département de Junin (Suite)

Animaux d'élevage		
Brebis	2.515	3.772
Vaches	2.394	23.940
Porcs	989	5.934
Chèvres	411	411
Chevaux	131	1 048
Autruches	75	375
Anes et mulets	13	65
Animaux de race croisée		
Vaches	650	19.500
Chevaux	18	432
Animaux de race pure		
Vaches	4	400
TOTAL		74.090

Département de Maipú

Animaux de travail		
Chevaux	1.542	12.336
Bœufs	902	9.020
Mulets	494	7.410
Anes	6	30
Animaux d'élevage		
Brebis	6.433	9.650
Vaches	3.339	33.390
Chevaux	846	6.768
Chèvres	829	829
Porcs	350	2.100
Anes et mulets	36	18
Autruches	41	70

ESPÈCES D'ANIMAUX	NOMBRE de TÊTES	VALEUR MOYENNE Piastres	ESPÈCES D'ANIMAUX	NOMBRE de TÊTES	VALEUR MOYENNE Piastres

PROVINCE DE MENDOZA (*Suite*)

Département de Maipu (Suite)

Animaux de race croisée		
Chèvres	290	870
Vaches	159	4.770
Brebis	115	287
Porcs	91	1.638
Chevaux	10	240

Département de Maipú (Suite)

Animaux de race pure		
Vaches	13	1.300
Brebis	2	30
TOTAL		90.918

Résumé de la Province

Animaux de travail		
Chevaux	18.437	147.496
Bœufs	9.579	95.790
Mulets	8.634	129.510
Anes	278	1.390
Animaux d'élevage		
Vaches	140.360	1.403.600
Brebis	113.468	170.202
Chèvres	47.772	47.772
Chevaux	25.877	207.016
Porcs	5.419	32.514
Anes et mulets	2.269	9.415
Autruches	1.152	5.760
TOTAL		3.360.105

Animaux de race croisée		
Vaches	28.290	848.700
Brebis	8.368	20.920
Chèvres	2.520	7.560
Porcs	1.007	18.126
Chevaux	476	11.424
Animaux de race pure		
Vaches	1.780	178.000
Chèvres	555	5.550
Brebis	462	6.930
Porcs	126	7.560
Chevaux	59	4.720
Anes	2	100
Mulets	1	50
TOTAL		3.360.105

ESPÈCES D'ANIMAUX	NOMBRE de TÊTES	VALEUR MOYENNE Piastres

PROVINCE DE SAN JUAN

Département de Caucete

Animaux de travail		
Mulets	1.198	17.970
Chevaux	1.008	8.064
Bœufs	678	6.780
Anes	27	135
Animaux d'élevage		
Vaches	4.407	44.070
Brebis	3.837	5.756
Chèvres	3.551	3.551
Chevaux	1.157	9.256
Porcs	333	1.998
Anes et mulets	296	1.480
Autruches	35	175
Animaux de race croisée		
Brebis	1.365	3.412
Vaches	502	15.060
Chèvres	162	486
Chevaux	101	2.424
Animaux de race pure		
Brebis	895	13.425
Vaches	200	20.000
Chèvres	30	300
TOTAL	.....	154.342

Département de Jachal

Animaux de travail		
Chevaux	2.802	22.416
Mulets	2.572	38.580
Anes	2.081	10.405
Bœufs	1.674	16.740

Département de Jachal (Suite)

Animaux d'élevage		
Brebis	18.360	27.540
Chèvres	8.509	8.509
Vaches	6.080	60.800
Chevaux	2.793	22.344
Anes et mulets	1.806	9.030
Porcs	1.221	7.326
Autruches	52	260
Animaux de race croisée		
Vaches	164	4.920
Chevaux	87	2.088
Brebis	10	25
Animaux de race pure		
Chevaux	1	80
TOTAL	.....	231.063

Département de Valle Fertil

Animaux de travail		
Chevaux	610	4.880
Mulets	560	8.400
Anes	359	1.795
Bœufs	207	2.070
Animaux d'élevage		
Chèvres	11.274	11.274
Vaches	9.997	99.970
Chevaux	1.517	12.136
Brebis	1.118	1.677
Anes et mulets	1.094	5.470
Porcs	64	384

PROVINCE DE SAN JUAN (*Suite*)

Département de Valle Fertil (Suite)

ESPÈCES D'ANIMAUX	NOMBRE de TÊTES	VALEUR MOYENNE Piastres
Animaux de race croisée		
Chevaux	300	7.200
Chèvres	500	1.500
Vaches	200	6.000
TOTAL		162.756

Département de Trinidad

ESPÈCES D'ANIMAUX	NOMBRE de TÊTES	VALEUR MOYENNE Piastres
Animaux de travail		
Chevaux	281	2.248
Mulets	242	3.630
Bœufs	109	1.090
Anes	5	25
Animaux d'élevage		
Vaches	273	2.730
Brebis	195	293
Chèvres	160	160
Porcs	135	810
Chevaux	100	800
Animaux de race croisée		
Vaches	90	2.700
Brebis	32	80
Anes et mulets	16	240
Animaux de race pure		
Brebis	100	1.500
Vaches	10	1.000
TOTAL		17.306

Département d'Albardon

ESPÈCES D'ANIMAUX	NOMBRE de TÊTES	VALEUR MOYENNE Piastres
Animaux de travail		
Mulets	778	11.670
Chevaux	608	4.864
Bœufs	181	1.810
Anes	126	630
Animaux d'élevage		
Brebis	2.302	3.453
Vaches	2.093	20.930
Chèvres	653	653
Chevaux	462	3.696
Anes et mulets	332	1.660
Porcs	155	930
Animaux de race croisée		
Brebis	149	372
Vaches	116	3.480
Chèvres	50	150
Chevaux	2	48
Animaux de race pure		
Brebis	33	495
Vaches	10	1.000
TOTAL		55.841

Département de Guanacache

ESPÈCES D'ANIMAUX	NOMBRE de TÊTES	VALEUR MOYENNE Piastres
Animaux de travail		
Mulets	693	10.395
Chevaux	473	3.784
Bœufs	305	3.050
Anes	17	85

ESPÈCES D'ANIMAUX	NOMBRE de TÊTES	VALEUR MOYENNE Piastres

PROVINCE DE SAN JUAN (*Suite*)

Département de Guamacache (Suite)

Animaux d'élevage		
Vaches	4.139	41.390
Chèvres	2.931	2.931
Brebis	2.115	3.173
Chevaux	1.393	11.144
Anes et mulets	283	1.415
Porcs	51	306
TOTAL		77.673

Département de Angaco

Animaux de travail		
Mulets	2.839	42.585
Chevaux	1.417	11.336
Bœufs	767	7.670
Anes	66	330
Animaux d'élevage		
Brebis	16.548	24.822
Vaches	6.174	61.740
Chèvres	2.072	2.072
Chevaux	1.844	14.752
Anes et mulets	608	3.040
Porcs	590	3.540
Autruches	7	35
Animaux de race croisée		
Brebis	511	1.277
Chèvres	327	981
Vaches	210	6.300
Chevaux	68	1.632
Porcs	3	54
TOTAL		182.166

Département de la Concepcion

Animaux de travail		
Chevaux	800	6.400
Mulets	444	6.660
Bœufs	379	3.790
Anes	61	305
Animaux d'élevage		
Brebis	755	1.133
Vaches	13	130
Chèvres	11	11
Chevaux	629	5.632
Anes et mulets	26	130
Porcs	231	1.386
Animaux de race croisée		
Brebis	102	255
Vaches	103	3.900
Chevaux	3	72
Animaux de race pure		
Chèvres	50	500
Vaches	27	2.700
Brebis	25	375
Chevaux	2	160
TOTAL		32.939

Département d'Iglesia

Animaux de travail		
Chevaux	428	3.424
Mulets	256	3.840
Bœufs	145	1.450
Anes	174	870

PROVINCE DE SAN JUAN (*Suite*)

Département de Iglesia (Suite)

ESPÈCES D'ANIMAUX	NOMBRE de TÊTES	VALEUR MOYENNE Piastres
Animaux d'élevage		
Brebis	1.656	2.484
Vaches	991	9.910
Chèvres	822	822
Chevaux	526	4.208
Anes et mulets	277	1.385
Autruches	58	290
Porcs	41	246
Animaux de race croisée		
Brebis	81	202
Chèvres	40	120
Vaches	30	900
Animaux de race pure		
Vaches	43	4.300
Chevaux	4	320
TOTAL	.....	34.771

Département de Pocitos

ESPÈCES D'ANIMAUX	NOMBRE de TÊTES	VALEUR MOYENNE Piastres
Animaux de travail		
Chevaux	1.356	10.848
Mulets	1.331	19.965
Bœufs	675	6.750
Anes	46	230
Animaux d'élevage		
Brebis	7.845	11.723
Vaches	5.495	54.950
Chevaux	1.614	12.912
Chèvres	830	830
Porcs	542	3.252
Anes et mulets	487	2.435
Autruches	36	180

Département de Pocitos (Suite)

ESPÈCES D'ANIMAUX	NOMBRE de TÊTES	VALEUR MOYENNE Piastres
Animaux de race croisée		
Vaches	1.852	55.560
Brebis	598	1.495
Chevaux	150	3.600
Animaux de race pure		
Chèvres	800	8.000
Brebis	240	3.600
Vaches	107	10.700
Chevaux	2	160
TOTAL	.....	207.190

Département de Desamparados

ESPÈCES D'ANIMAUX	NOMBRE de TÊTES	VALEUR MOYENNE Piastres
Animaux de travail		
Chevaux	1.074	8.592
Mulets	772	11.580
Bœufs	562	5.620
Anes	106	530
Animaux d'élevage		
Vaches	26	260
Chevaux	10	80
Animaux de race croisée		
Brebis	30	75
Animaux de race pure		
Chevaux	2	160
TOTAL	.....	26.897

Département de Pedernal

ESPÈCES D'ANIMAUX	NOMBRE de TÊTES	VALEUR MOYENNE Piastres
Animaux de travail		
Chevaux	76	608
Mulets	42	630
Bœufs	38	380
Anes	8	40

PROVINCE DE SAN JUAN (*Suite*)

Département de Pedernal (Suite)

ESPÈCES D'ANIMAUX	NOMBRE de TÊTES	VALEUR MOYENNE Piastres
Animaux d'élevage		
Vaches	4.056	40.560
Chèvres	1.072	1.072
Brebis	761	1.141
Autruches	600	3.000
Chevaux	407	3.256
Anes et mulets	124	620
Animaux de race croisée		
Vaches	16	480
TOTAL		51.787

Département de Santa Lucia

ESPÈCES D'ANIMAUX	NOMBRE de TÊTES	VALEUR MOYENNE Piastres
Animaux de travail		
Bœufs	1.147	11.470
Chevaux	1.092	8.736
Mulets	658	9.870
Anes	58	290
Animaux d'élevage		
Brebis	2.440	3.660
Chévres	1.396	1.396
Porcs	215	1.290
Chevaux	201	1.608
Vaches	172	1.720
Anes et mulets	92	460
Autruches	32	160

Département de Santa Lucia (Suite)

ESPÈCES D'ANIMAUX	NOMBRE de TÊTES	VALEUR MOYENNE Piastres
Animaux de race croisée		
Brebis	225	563
Chèvres	80	240
Porcs	35	630
Vaches	34	1.020
Chevaux	10	240
Animaux de race pure		
Brebis	372	5.580
Chèvres	27	270
Porcs	8	480
Vaches	2	200
Chevaux	1	80
TOTAL		49.963

Département de la Capitale

ESPÈCES D'ANIMAUX	NOMBRE de TÊTES	VALEUR MOYENNE Piastres
Animaux de travail		
Chevaux	437	3.496
Mulets	194	2.910
Bœufs	13	130
Animaux d'élevage		
Porcs	1	6
Animaux de race pure		
Brebis	2	30
TOTAL		6.572

ESPÈCES D'ANIMAUX	NOMBRE de TÊTES	VALEUR MOYENNE Piastres	ESPÈCES D'ANIMAUX	NOMBRE de TÊTES	VALEUR MOYENNE Piastres

PROVINCE DE SAN JUAN (*Suite*)

Résumé de la Province

Animaux de travail			**Animaux de race croisée**		
Mulets	12.579	188.685	Vaches	3.344	100.320
Chevaux	12.462	99.696	Brebis	3.103	7.758
Bœufs	6.880	68.800	Chèvres	1.159	3.477
Anes	3.134	15.670	Chevaux	721	17.304
Animaux d'élevage			Porcs	38	684
Brebis	57.902	86.853	Anes et mulets	16	240
Vaches	43.916	439.160	**Animaux de race pure**		
Chèvres	33.281	33.281	Brebis	1.667	25.005
Chevaux	12.653	101.224	Chèvres	907	9.070
Anes et mulets	5.425	27.125	Vaches	399	39.900
Porcs	3.579	21.474	Chevaux	12	960
Autruches	820	4.100	Porcs	8	480
			TOTAL		1.291.266

ESPÈCES D'ANIMAUX	NOMBRE de TÊTES	VALEUR MOYENNE Piastres

PROVINCE DE LA RIOJA

Département de la Capitale

Animaux de travail		
Mulets	2.086	31.290
Bœufs	1.108	11.080
Chevaux	902	7.216
Anes	376	1.880
Animaux d'élevage		
Vaches	26.707	267.070
Chèvres	7.568	7.568
Brebis	3.142	4.713
Chevaux	2.063	16.504
Anes et mulets	351	1.755
Porcs	67	402
Animaux de race croisée		
Brebis	400	1.000
Vaches	310	9.300
Chevaux	8	192
Animaux de race pure		
Brebis	10	150
Vaches	5	500
Chevaux	3	240
TOTAL		360.860

Département du Général Belgrano

Animaux de travail		
Chevaux	822	6.576
Bœufs	753	7.530
Mulets	482	7.230
Anes	208	1.040

Départ. du Général Belgrano (Suite)

Animaux d'élevage		
Chèvres	14.924	14.924
Vaches	14.040	140.400
Brebis	5.050	7.575
Chevaux	2.243	17.944
Porcs	1.078	6.468
Anes et mulets	425	2.125
Autruches	16	80
Animaux de race pure		
Chevaux	1	80
TOTAL		211.972

Département du Général Ocampo

Animaux de travail		
Chevaux	770	6.160
Mulets	718	10.770
Bœufs	346	3.460
Anes	209	1.045
Animaux d'élevage		
Vaches	14.322	143.220
Chèvres	8.277	8.277
Brebis	3.488	5.232
Chevaux	1.783	14.264
Anes et mulets	689	3.445
Porcs	179	1.074
TOTAL		196.947

PROVINCE DE LA RIOJA (*Suite*)

Département du Général Roca

ESPÈCES D'ANIMAUX	NOMBRE de TÊTES	VALEUR MOYENNE Piastres
Animaux de travail		
Mulets	409	6.135
Chevaux	329	2.632
Anes	319	1.595
Bœufs	167	1.670
Animaux d'élevage		
Vaches	3.617	36.170
Chèvres	3.264	3.264
Brebis	954	1.431
Chevaux	810	6.480
Anes et mulets	618	3.090
Porcs	18	108
Autruches	6	30
TOTAL	.....	62.605

Département du Général Lavalle

ESPÈCES D'ANIMAUX	NOMBRE de TÊTES	VALEUR MOYENNE Piastres
Animaux de travail		
Mulets	320	4.800
Bœufs	313	3.130
Chevaux	245	1.960
Anes	178	890
Animaux d'élevage		
Brebis	1.344	2.016
Chèvres	833	833
Vaches	824	8.240
Anes et mulets	221	1.105
Chevaux	214	1.712
Porcs	61	366
TOTAL	.....	25.052

Département de San Martin

ESPÈCES D'ANIMAUX	NOMBRE de TÊTES	VALEUR MOYENNE Piastres
Animaux de travail		
Chevaux	648	5.184
Mulets	637	9.555
Bœufs	426	4.260
Anes	226	1.130
Animaux d'élevage		
Vaches	16.350	163.500
Chèvres	5.195	5.195
Brebis	2.136	3.204
Chevaux	1.610	12.880
Anes et mulets	273	1.365
Porcs	96	576
Autruches	12	60
Animaux de race croisée		
Vaches	8	240
TOTAL	.....	207.149

Département de Rivadavia

ESPÈCES D'ANIMAUX	NOMBRE de TÊTES	VALEUR MOYENNE Piastres
Animaux de travail		
Mulets	1.249	18.735
Bœufs	969	9.690
Chevaux	708	5.664
Anes	630	3.150
Animaux d'élevage		
Chèvres	36.319	36.319
Vaches	29.212	292.120
Brebis	7.278	10.917
Anes et mulets	4.161	20.805
Chevaux	2.397	19.176
Porcs	760	4.560
Autruches	2	10

PROVINCE DE LA RIOJA (*Suite*)

Département de Rivadavia (Suite)

ESPÈCES D'ANIMAUX	NOMBRE de TÊTES	VALEUR MOYENNE Piastres
Animaux de race croisée		
Chèvres	25	75
Vaches	20	600
Animaux de race pure		
Brebis	30	450
TOTAL		422.271

Département du Général Sarmiento

ESPÈCES D'ANIMAUX	NOMBRE de TÊTES	VALEUR MOYENNE Piastres
Animaux de travail		
Mulets	744	11.160
Bœufs	651	6.510
Chevaux	625	5.000
Anes	428	2.140
Animaux d'élevage		
Brebis	11.303	16.953
Vaches	3.090	30.900
Chèvres	3.000	3.000
Chevaux	768	6.144
Anes et mulets	282	1.410
Porcs	337	2.022
Autruches	2	10
Animaux de race croisée		
Vaches	45	1.350
Chevaux	25	600
Animaux de race pure		
Vaches	15	1.500
TOTAL		88.699

Département de l'Independencia

ESPÈCES D'ANIMAUX	NOMBRE de TÊTES	VALEUR MOYENNE Piastres
Animaux de travail		
Anes	1.866	9.330
Mulets	899	13.485
Chevaux	739	5.912
Bœufs	699	6.990
Animaux d'élevage		
Vaches	23.366	233.660
Chèvres	10.424	10.424
Anes et mulets	3.807	19.035
Brebis	2.540	3.810
Chevaux	854	6.832
Porc	476	2.856
Autruches	2	10
TOTAL		312.344

Département de Juarez Celman

ESPÈCES D'ANIMAUX	NOMBRE de TÊTES	VALEUR MOYENNE Piastres
Animaux de travail		
Bœufs	612	6.120
Mulets	603	9.045
Chevaux	539	4.312
Anes	245	1.225
Animaux d'élevage		
Vaches	12.523	125.230
Chèvres	6.969	6.969
Brebis	3.136	4.704
Chevaux	2.660	21.280
Anes et mulets	881	4.405
Porcs	800	4.800
Autruches	2	10
TOTAL		188.100

ESPÈCES D'ANIMAUX	NOMBRE de TÊTES	VALEUR MOYENNE Piastres

PROVINCE DE LA RIOJA (*Suite*)

Département d'Arauco

Animaux de travail		
Mulets	515	7.725
Anes	463	2.315
Chevaux	148	1.184
Bœufs	54	540
Animaux d'élevage		
Chèvres	1.376	1.376
Brebis	774	1.161
Vaches	380	3.800
Chevaux	227	1.816
Porcs	173	1.038
Anes et mulets	21	105
Autruches	7	35
TOTAL	.....	21.095

Départem. de San Blas de los Sauces

Animaux de travail		
Mulets	569	8.535
Anes	415	2.075
Chevaux	276	2.208
Bœufs	141	1.410
Animaux d'élevage		
Chèvres	2.070	2.070
Brebis	1.104	1.656
Vaches	836	8.360
Porcs	393	2.358
Autruches	148	740
Chevaux	103	824
Anes et mulets	29	145
TOTAL	.....	30.381

Département de Castro Barros

Animaux de travail		
Mulets	1.713	25.695
Anes	374	1.870
Bœufs	302	3.020
Chevaux	183	1.464
Animaux d'élevage		
Chèvres	3.980	3.980
Vaches	2.354	23.540
Brebis	1.980	2.970
Porcs	289	1.734
Chevaux	178	1.424
Anes et mulets	103	515
Autruches	3	15
Animaux de race croisée		
Porcs	8	144
TOTAL	.....	66.371

Département de Chilecito

Animaux de travail		
Mulets	364	5.460
Chevaux	278	2.224
Bœufs	200	2.000
Anes	159	795
Animaux d'élevage		
Brebis	2.840	4.260
Vaches	2.630	26.300
Chèvres	2.348	2.348
Chevaux	720	5.760
Anes et mulets	315	1.575
Porcs	153	918
TOTAL	.....	51.640

ESPÈCES D'ANIMAUX	NOMBRE de TÊTES	VALEUR MOYENNE Piastres	ESPÈCES D'ANIMAUX	NOMBRE de TÊTES	VALEUR MOYENNE Piastres

PROVINCE DE LA RIOJA (*Suite*)

Département de Famatina

Animaux de travail			**Animaux d'élevage** (*Suite*)		
Mulets	1.085	16.275	Chèvres	1.616	1.616
Chevaux	633	5.064	Porcs	364	2.184
Bœufs	585	5.850	Chevaux	526	4.208
Anes	96	480	Anes et mulets	63	315
Animaux d'élevage			**Animaux de race croisée**		
Brebis	10.318	15.477	Brebis	100	250
Vaches	2.217	22.170	TOTAL		73.889

Résumé de la Province

Animaux de travail			**Animaux de race croisée**		
Mulets	12.393	185.895	Brebis	500	1.250
Chevaux	7.845	62.600	Vaches	383	11.490
Bœufs	7.326	73.260	Chevaux	33	792
Anes	6.192	30.960	Chèvres	25	75
			Porcs	8	144
Animaux d'élevage					
Vaches	152.468	1.524.400	**Animaux de race pure**		
Chèvres	108.163	108.163			
Brebis	57.386	86.079	Brebis	40	600
Chevaux	17.156	137.088	Vaches	20	2.000
Anes et mulets	12.239	61.195	Chevaux	4	320
Porcs	5.244	31.464			
Autruches	200	1.000	TOTAL		2.318.775

PROVINCE DE CATAMARCA

Département de la Capitale

ESPÈCES D'ANIMAUX	NOMBRE de TÊTES	VALEUR MOYENNE Piastres
Animaux de travail		
Bœufs	1.350	10.750
Chevaux	600	18.000
Mulets	450	12.250
Anes	120	690
Animaux d'élevage		
Vaches	1.600	24.400
Chèvres	1.500	2.250
Chevaux	300	2.100
Brebis	200	400
Anes	100	1.000
Porcs	50	200
C. — Totaux		
Espèce bovine	2.950	35.150
Espèce chevaline	900	20.100
Anes et mulets	670	13.940
Espèce ovine	200	400
Boucs	1.500	2.250
Espèce porcine	50	200
Lamas	»	»
Total		72.050

Département de Santa Maria

ESPÈCES D'ANIMAUX	NOMBRE de TÊTES	VALEUR MOYENNE Piastres
Animaux de travail		
Chevaux	2.270	9.532
Mulets	950	27.282
Anes	820	3.180
Bœufs	705	22.857

Département de Santa Maria (Suite)

ESPÈCES D'ANIMAUX	NOMBRE de TÊTES	VALEUR MOYENNE Piastres
Animaux d'élevage		
Brebis	25.500	30.432
Chèvres	18.800	18.632
Vaches	10.300	101.430
Anes	3.900	22.232
Chevaux	1.600	9.632
Porcs	520	1.632
Lamas	200	632
C. — Totaux		
Espèce bovine	11.005	124.287
Espèce chevaline	3.870	19.164
Anes et mulets	5.670	52.694
Espèce ovine	25.500	30.432
Boucs	18.800	18.632
Espèce porcine	520	1.632
Lamas	200	632
Total		247.473

Département de Santa Rosa

ESPÈCES D'ANIMAUX	NOMBRE de TÊTES	VALEUR MOYENNE Piastres
Animaux de travail		
Mulets	1.300	25.000
Bœufs	700	21.000
Anes	600	2.400
Chevaux	450	4.050

ESPÈCES D'ANIMAUX	NOMBRE de TÊTES	VALEUR MOYENNE Piastres

PROVINCE DE CATAMARCA (*Suite*)

Département de Santa Rosa (Suite)

Animaux d'élevage		
Vaches	10.500	126.000
Chèvres	8.500	12.750
Brebis	5.500	11.000
Chevaux	2.500	17.500
Mulets	2.000	26.000
Porcs	150	900
C. — Totaux		
Espèce bovine	11.200	147.000
Espèce chevaline	2.950	21.550
Anes et mulets	3.900	53.400
Espèce ovine	5.500	11.000
Boucs	8.500	12.750
Porcs	150	900
Total	.....	246.600

Département de Belen

Animaux de travail		
Mulets	1.450	40.250
Chevaux	1.100	17.500
Anes	1.000	4.400
Bœufs	700	23.500
Animaux d'élevage		
Brebis	37.040	45.780
Chèvres	13.326	12.739
Vaches	11.716	143.024
Anes	6.276	54.012
Chevaux	1.560	11.720
Porcs	885	3.190
Lamas	300	1.500

Département de Belen (Suite)

C. — Totaux		
Espèce bovine	12.416	166.524
Espèce chevaline	2.660	29.220
Anes et mulets	8.726	98.662
Espèce ovine	37.040	45.780
Boucs	13.326	12.739
Porcs	885	3.190
Lamas	300	1.500
Total	.....	357.615

Département de Tinogasta

Animaux de travail		
Bœufs	2.515	99.550
Mulets	1.815	61.575
Chevaux	1.516	30.320
Anes	950	5.650
Animaux d'élevage		
Brebis	23.780	37.560
Chèvres	11.090	16.635
Vaches	5.260	80.160
Mulets	1.330	18.300
Chevaux	540	6.480
Porcs	397	2.030
C. — Totaux		
Espèce bovine	7.775	179.710
Espèce chevaline	2.056	36.800
Anes et mulets	4.095	85.525
Espèce ovine	23.780	37.560
Boucs	11.090	16.635
Espèce porcine	397	2.030
Total	.....	358.260

PROVINCE DE CATAMARCA (*Suite*)

Département d'Ambato

ESPÈCES D'ANIMAUX	NOMBRE de TÊTES	VALEUR MOYENNE Piastres
Animaux de travail		
Chevaux	1.830	36.600
Mulets	840	21.200
Bœufs	770	23.100
Anes	320	1.920
Animaux d'élevage		
Vaches	40.640	576.960
Chèvres	8.960	17.980
Brebis	8.550	19.500
Mulets	6.992	42.600
Chevaux	3.470	27.760
Porcs	1.160	4.800
C. — TOTAUX		
Espèce bovine	41.410	600.060
Espèce chevaline	5.300	64.360
Anes et mulets	8.152	65.720
Espèce ovine	8.550	19.500
Boucs	8.960	17.980
Porcs	1.160	4.800
TOTAL	.....	772.420

Département del Alto

ESPÈCES D'ANIMAUX	NOMBRE de TÊTES	VALEUR MOYENNE Piastres
Animaux de travail		
Bœufs	2.146	54.150
Chevaux	1.028	12.630
Mulets	330	7.300
Anes	155	606

Département del Alto (Suite)

ESPÈCES D'ANIMAUX	NOMBRE de TÊTES	VALEUR MOYENNE Piastres
Animaux d'élevage		
Vaches	28.070	355.180
Chèvres	17.930	27.920
Brebis	2.740	4.110
Chevaux	2.405	16.735
Anes	950	9.546
Porcs	400	1.090
C. — TOTAUX		
Espèce bovine	30.216	409.330
Espèce chevaline	3.433	29.365
Anes et mulets	1.435	17.452
Espèce ovine	2.740	4.110
Boucs	17.930	27.920
Porcs	400	1.090
TOTAL	.....	489.267

Département d'Andalgalá

ESPÈCES D'ANIMAUX	NOMBRE de TÊTES	VALEUR MOYENNE Piastres
Animaux de travail		
Mulets	1.725	51.000
Bœufs	790	26.850
Anes	714	3.446
Chevaux	420	7.900
Animaux d'élevage		
Vaches	15.900	192.600
Brebis	13.100	21.450
Chèvres	9.200	11.750
Chevaux	3.600	21.900
Porcs	1.150	3.950
Anes	1.100	14.600

PROVINCE DE CATAMARCA (*Suite*)

Département d'Andalgala (Suite)

ESPÈCES D'ANIMAUX	NOMBRE de TÊTES	VALEUR MOYENNE Piastres
C. — Totaux		
Espèce bovine	16.690	219.450
Espèce chevaline	4.020	29.800
Anes et mulets	3.539	69.046
Espèce ovine	13.100	21.450
Boucs	9.200	11.750
Porcs	1.150	3.950
Total		355.446

Département de Poman

ESPÈCES D'ANIMAUX	NOMBRE de TÊTES	VALEUR MOYENNE Piastres
Animaux de travail		
Anes	1.350	6.750
Mulets	770	23.100
Bœufs	480	16.800
Chevaux	330	6.600
Animaux d'élevage		
Chèvres	4.200	4.200
Vaches	3.470	26.180
Anes	2.400	7.200
Brebis	2.200	3.300
Chevaux	450	3.400
Porcs	210	630
C. — Totaux		
Espèce bovine	3.950	42.980
Espèce chevaline	780	10.000
Anes et mulets	4.520	37.050
Espèce ovine	2.200	3.300
Boucs	4.200	4.200
Porcs	210	630
Total		98.160

Département de Piedra Blanca

ESPÈCES D'ANIMAUX	NOMBRE de TÊTES	VALEUR MOYENNE Piastres
Animaux de travail		
Chevaux	1.275	21.950
Bœufs	960	34.970
Anes	840	3.360
Mulets	680	17.000
Animaux d'élevage		
Chèvres	2.800	2.800
Vaches	2.650	37.100
Anes	2.450	20.300
Brebis	2.200	4.400
Chevaux	1.700	11.900
Porcs	1.130	2.840
C. — Totaux		
Espèce bovine	3.610	72.070
Espèce chevaline	2.975	33.850
Anes et mulets	3.970	40.660
Espèce ovine	2.200	4.400
Boucs	2.800	2.800
Porcs	1.130	2.840
Total		156.620

Département de la Paz

ESPÈCES D'ANIMAUX	NOMBRE de TÊTES	VALEUR MOYENNE Piastres
A. — Animaux de travail		
Mulets	1.440	20.625
Chevaux	1.290	16.650
Bœufs	720	27.600
Anes	595	2.650

PROVINCE DE CATAMARCA (*Suite*)

Département de la Paz (Suite)

ESPÈCES D'ANIMAUX	NOMBRE de TÊTES	VALEUR MOYENNE Piastres
B. — Animaux d'élevage		
Chèvres	48.800	72.300
Vaches	32.000	366.000
Chevaux	10.010	79.900
Brebis	7.600	14.200
Anes	2.700	30.300
Porcs	2.000	6.330
C. — Totaux		
Espèce bovine	32.720	393.600
Espèce chevaline	11.300	96.550
Anes et mulets	4.735	53.575
Espèce ovine	7.600	14.200
Boucs	48.800	72.300
Porcs	2.000	6.330
Total		636.555

Département d'Ancasti (Suite)

ESPÈCES D'ANIMAUX	NOMBRE de TÊTES	VALEUR MOYENNE Piastres
B. — Animaux d'élevage		
Vaches	15.500	186.000
Brebis	9.000	3.500
Chèvres	5.500	5.500
Anes	5.500	69.500
Chevaux	3.300	26.400
Porcs	370	1.850
C. — Totaux		
Espèce bovine	16.600	219.600
Espèce chevaline	4.600	42.000
Anes et mulets	9.300	151.100
Espèce ovine	9.000	3.500
Boucs	5.500	5.500
Porcs	370	1.850
Total		422.950

Département d'Ancasti

ESPÈCES D'ANIMAUX	NOMBRE de TÊTES	VALEUR MOYENNE Piastres
A. — Animaux de travail		
Mulets	2.600	78.000
Chevaux	1.300	15.600
Anes	1.200	3.600
Bœufs	1.100	33.000

Département de Capayan

ESPÈCES D'ANIMAUX	NOMBRE de TÊTES	VALEUR MOYENNE Piastres
A. — Animaux de travail		
Mulets	3.570	134.950
Chevaux	2.890	57.800
Anes	2.650	13.250
Bœufs	1.680	50.900

PROVINCE DE CATAMARCA (*Suite*)

Département de Capayan (Suite)

ESPÈCES D'ANIMAUX	NOMBRE de TÊTES	VALEUR MOYENNE Piastres
B. — Animaux d'élevage		
Vaches	32.000	443.000
Chèvres	28.600	42.900
Anes	14.100	55.500
Brebis	9.500	19.000
Chevaux	4.900	41.600
Porcs	1.350	6.600
C. — Totaux		
Espèce bovine	33.680	493.900
Espèce chevaline	7.790	99.400
Anes et mulets	20.320	203.700
Espèce ovine	9.500	19.000
Boucs	28.600	42.900
Porcs	1.350	6.600
Total	.....	865.500

Département de Valle Viejo

ESPÈCES D'ANIMAUX	NOMBRE de TÊTES	VALEUR MOYENNE Piastres
A. — Animaux de travail		
Bœufs	1.130	33.900
Chevaux	1.130	22.600
Mulets	1.040	26.000
Anes	920	4.600
B. — Animaux d'élevage		
Chèvres	8.400	14.800
Vaches	3.710	69.070
Brebis	3.150	6.400
Porcs	950	4.500
Anes	740	9.350
Chevaux	470	6.700

Département de Valle Viejo (Suite)

ESPÈCES D'ANIMAUX	NOMBRE de TÊTES	VALEUR MOYENNE Piastres
C. — Totaux		
Espèce bovine	4.840	102.970
Espèce chevaline	1.600	29.300
Anes et mulets	2.700	39.950
Espèce ovine	3.150	6.400
Boucs	8.400	14.800
Porcs	950	4.500
Total	.....	197.920

Département de Paclin

ESPÈCES D'ANIMAUX	NOMBRE de TÊTES	VALEUR MOYENNE Piastres
A. — Animaux de travail		
Mulets	560	14.000
Bœufs	510	16.300
Chevaux	440	7.200
Anes	160	670
B. — Animaux d'élevage		
Vaches	10.262	131.304
Chèvres	3.200	3.200
Brebis	2.378	3.767
Chevaux	1.380	9.450
Anes	290	3.650
Porcs	240	720
C. — Totaux		
Espèce bovine	10.772	147.604
Espèce chevaline	1.820	16.650
Anes et mulets	1.010	18.320
Espèce ovine	2.378	3.767
Boucs	3.200	3.200
Porcs	240	720
Total	.....	190.261

ESPÈCES D'ANIMAUX	NOMBRE de TÊTES	VALEUR MOYENNE Piastres	ESPÈCES D'ANIMAUX	NOMBRE de TÊTES	VALEUR MOYENNE Piastres

PROVINCE DE CATAMARCA (*Suite*)

Résumé de la Province

A. — Animaux de travail			**B. Animaux d'élevage** (Suite)		
Mulets	19.520	559.532	Porcs	10.962	41.262
Bœufs	17.869	284.932	Lamas	500	2.132
Chevaux	16.256	495.227	**C. — Totaux**		
Anes	12.394	57.172	Espèce bovine	239.834	3.353.635
B. — Animaux d'élevage			Espèce chevaline	56.054	578.109
			Anes et mulets	89.402	1.000.794
Vaches	223.578	2.858.408	Espèce ovine	152.438	224.799
Chèvres	190.806	266.356	Lamas	500	2.132
Brebis	152.438	224.799	Boucs	190.806	266.356
Anes et mulets	57.488	384.090	Porcs	10.962	41.262
Chevaux	38.185	293.177	Total		5.467.087

ESPÈCES D'ANIMAUX	NOMBRE de TÊTES	VALEUR MOYENNE Piastres

PROVINCE DE SANTIAGO DEL ESTERO

Département de la Capitale

Animaux de travail		
Chevaux	4.792	38.336
Mulets	4.392	65.880
Bœufs	3.490	34.900
Anes	1.862	9.310
Animaux d'élevage		
Chèvres	32.100	32.100
Brebis	21.150	31.725
Vaches	19.300	193.000
Porcs	2.164	12.984
Chevaux	1.770	14.160
Anes et mulets	1.690	8.450
TOTAL		440.845

Département de Banda

Animaux d'élevage		
Brebis	22.862	34.293
Vaches	14.592	145.920
Chèvres	10.754	10.754
Chevaux	6.639	53.112
Anes et mulets	739	3.695
Porcs	448	2.688
TOTAL		250.462

Département d'Atamisqui

Animaux d'élevage		
Brebis	52.386	78.579
Vaches	19.383	193.830
Chèvres	9.645	9.645
Chevaux	5.141	41.128
Porcs	1.085	6.510
Anes et mulets	957	4.785
TOTAL		334.477

Département de Figueroa

Animaux d'élevage		
Brebis	20.752	31.128
Vaches	16.284	162.840
Chèvres	9.242	9.242
Chevaux	4.698	37.584
Porcs	708	3.540
Anes et mulets	224	1.344
TOTAL		245.678

Département de Loreto

Animaux d'élevage		
Brebis	78.413	117.619
Chèvres	31.043	31.043
Vaches	13.857	138.570
Chevaux	7.933	63.464
Anes et mulets	1.052	5.260
Porcs	602	3.612
TOTAL		359.568

Département de Choya

Animaux d'élevage		
Brebis	19.748	29.622
Vaches	12.982	129.820
Chèvres	10.509	10.509
Chevaux	3.667	29.336
Anes et mulets	1.309	6.545
Porcs	81	486
TOTAL		206.318

PROVINCE DE SANTIAGO DEL ESTERO (*Suite*)

Département de Rio Hondo

Animaux d'élevage	NOMBRE de TÊTES	VALEUR MOYENNE Piastres
Chèvres	7.800	7.800
Vaches	7.535	75.350
Brebis	5.037	7.555
Chevaux	2.541	20.328
Anes et mulets	735	3.675
Porcs	403	2.418
TOTAL		117.126

Département de Matará

Animaux d'élevage	NOMBRE de TÊTES	VALEUR MOYENNE Piastres
Brebis	13.641	20.461
Vaches	5.792	57.920
Chèvres	2.495	2.495
Chevaux	2.261	18.088
Anes et mulets	539	2.695
Porcs	73	438
TOTAL		102.097

Département du 28 de Marzo

Animaux d'élevage	NOMBRE de TÊTES	VALEUR MOYENNE Piastres
Brebis	165.429	248.143
Chèvres	77.120	77.120
Vaches	55.756	557.560
Chevaux	8.750	70.000
Anes et mulets	1.148	5.740
Porcs	558	3.348
TOTAL		961.911

Département de Silipica 1°

Animaux d'élevage	NOMBRE de TÊTES	VALEUR MOYENNE Piastres
Brebis	9.292	13.938
Vaches	3.694	36.940
Chèvres	2.365	2.365
Chevaux	2.340	18.720
Anes et mulets	346	1.730
Porcs	183	1.098
TOTAL		74.791

Département de Silipica 2°

Animaux d'élevage	NOMBRE de TÊTES	VALEUR MOYENNE Piastres
Brebis	11.405	17.107
Chèvres	5.744	5.744
Vaches	5.706	57.060
Chevaux	1.783	14.264
Anes et mulets	428	2.140
Porcs	270	1.620
TOTAL		97.935

Département de Gimenez 1°

Animaux d'élevage	NOMBRE de TÊTES	VALEUR MOYENNE Piastres
Vaches	78.011	780.110
Brebis	26.977	40.465
Chèvres	11.581	11.581
Chevaux	8.031	64.248
Anes et mulets	1.399	6.995
Porcs	135	810
TOTAL		904.209

ESPÈCES D'ANIMAUX	NOMBRE de TÊTES	VALEUR MOYENNE Piastres

PROVINCE DE SANTIAGO DEL ESTERO (*Suite*)

Département de Gimenez 2e

Animaux d'élevage		
Vaches	14.141	141.410
Brebis	13.866	20.799
Chèvres	6.771	6.771
Chevaux	4.070	32.560
Anes et mulets	677	3.385
Porcs	30	180
TOTAL		205.105

Département de Robles

Animaux d'élevage		
Vaches	18.937	189.370
Brebis	17.270	25.905
Chèvres	14.623	14.623
Chevaux	4.102	32.816
Anes et mulets	1.235	6.175
Porcs	683	4.098
TOTAL		272.987

Département de Copo 1e

Animaux d'élevage		
Vaches	25.962	259.620
Brebis	15.206	22.809
Chèvres	7.270	7.270
Chevaux	6.056	48.448
Anes et mulets	2.012	10.060
Porcs	362	2.172
TOTAL		350.379

Département de Copo 2e

Animaux d'élevage		
Vaches	37.803	378.030
Brebis	9.439	14.158
Chevaux	5.374	42.992
Chèvres	4.080	4.080
Anes et Mulets	538	2.690
Porcs	200	1.200
TOTAL		443.150

Département de Salavina

Animaux d'élevage		
Brebis	150.012	220.018
Vaches	41.744	417.440
Chevaux	7.833	62.664
Anes et mulets	2.066	10.330
Porcs	1.192	7.115
TOTAL		717.567

Département de Quebracho

Animaux d'élevage		
Vaches	115.025	1.150.250
Brebis	80.590	120.885
Chèvres	39.550	39.550
Chevaux	4.379	35.032
Anes et mulets	787	3.935
TOTAL		1.349.652

PROVINCE DE SANTIAGO DEL ESTERO (*Suite*)

Département d'Ojo de Agua

ESPÈCES D'ANIMAUX	NOMBRE de TÊTES	VALEUR MOYENNE Piastres
Animaux d'élevage		
Vaches	65.295	652.950
Brebis	45.676	68.514
Chèvres	22.704	22.704
Chevaux	16.338	130.704
Porcs	3.651	21.906
Anes et mulets	2.913	14.565
Autruches	308	1.540
TOTAL	.....	259.933

Département de Guasayan

ESPÈCES D'ANIMAUX	NOMBRE de TÊTES	VALEUR MOYENNE Piastres
Animaux d'élevage		
Vaches	13.107	131.070
Chèvres	3.600	3.600
Brebis	2.800	4.200
Chevaux	1.870	14.960
Anes et mulets	450	2.250
Porcs	265	1.590
TOTAL	.....	157.670

Résumé de la Province

Animaux de travail		
Chevaux	4.792	38.336
Mulets	4.392	65.880
Bœufs	3.490	34.900
Anes	1.862	9.310
Animaux d'élevage		
Brebis	781.951	1.172.926
Vaches	584.906	5.849.060
Animaux d'élevage (Suite)		
Chèvres	308.993	308.993
Chevaux	105.576	844.608
Anes et mulets	21.244	108.640
Porcs	13.093	75.654
Autruches	308	1.540
TOTAL	.....	8.509.847

PROVINCE DE TUCUMAN

Département de la Capitale

ESPÈCES D'ANIMAUX	NOMBRE de TÊTES	VALEUR MOYENNE Piastres
Animaux de travail		
Bœufs	7.138	71.380
Mulets	6.698	100.470
Chevaux	3.971	31.768
Anes	194	970
Animaux d'élevage		
Vaches	13.890	138.900
Brebis	3.897	5.846
Chevaux	2.747	21.976
Chèvres	1.365	1.365
Porcs	698	4.188
Anes et mulets	334	1.670
Autruches	15	75
TOTAL		378.608

Département de Famaillá

ESPÈCES D'ANIMAUX	NOMBRE de TÊTES	VALEUR MOYENNE Piastres
Animaux de travail		
Bœufs	2.725	27.250
Chevaux	1.243	9.944
Mulets	1.033	15.945
Anes	18	90
Animaux d'élevage		
Vaches	5.565	55.650
Chevaux	2.055	16.440
Brebis	606	909
Porcs	535	3.210
Anes	9	45
Chèvres	6	6
TOTAL		129.039

Département de Leales

ESPÈCES D'ANIMAUX	NOMBRE de TÊTES	VALEUR MOYENNE Piastres
Animaux de travail		
Bœufs	2.395	23.950
Chevaux	2.113	16.904
Mulets	234	3.510
Anes	60	360
Animaux d'élevage		
Vaches	23.034	230.340
Brebis	9.994	14.991
Chevaux	6.606	52.848
Chèvres	4.752	4.752
Porcs	615	3.690
Autruches	513	2.565
Anes et mulets	407	2.035
TOTAL		355.945

Département de Burruyacu

ESPÈCES D'ANIMAUX	NOMBRE de TÊTES	VALEUR MOYENNE Piastres
Animaux de travail		
Chevaux	2.150	17.200
Bœufs	1.865	18.650
Mulets	899	13.485
Anes	104	520
Animaux d'élevage		
Vaches	41.657	416.570
Brebis	8.183	12.274
Chèvres	4.882	4.882
Chevaux	3.571	28.568
Porcs	473	2.838
Anes et mulets	227	1.135
Autruches	21	105
TOTAL		516.227

ESPÈCES D'ANIMAUX	NOMBRE de TÊTES	VALEUR MOYENNE Piastres

PROVINCE DE TUCUMAN (*Suite*)

Département de Monteros

Animaux de travail		
Bœufs	6.979	69.790
Chevaux	2.936	23.488
Mulets	1.180	17.700
Anes	143	715
Animaux d'élevage		
Vaches	32.669	326.690
Chevaux	6.789	54.312
Brebis	4.640	6.960
Chèvres	4.028	4.028
Porcs	3.051	18.306
Anes et mulets	332	1.660
Autruches	78	390
TOTAL		524.039

Département de Graneros

Animaux de travail		
Bœufs	662	6.620
Chevaux	545	4.360
Mulets	265	3.975
Anes	124	620
Animaux d'élevage		
Vaches	26.129	261.290
Chèvres	5.024	5.024
Brebis	4.754	7.131
Chevaux	2.034	16.272
Anes et mulets	894	4.470
Porcs	630	3.780
Autruches	20	100
Animaux de race croisée		
Vaches	262	7.860

Département de Graneros (Suite)

Animaux de race pure		
Vaches	9	900
TOTAL		322.474

Département de Trancas

Animaux de travail		
Bœufs	1.965	19.650
Chevaux	1.780	14.240
Mulets	432	6.480
Anes	27	135
Animaux d'élevage		
Vaches	24.746	247.460
Brebis	5.117	7.676
Chèvres	3.090	3.090
Chevaux	1.591	12.728
Porcs	307	1.842
Anes et mulets	225	1.125
TOTAL		314.426

Département de Rio Chico

Animaux de travail		
Bœufs	549	5.490
Mulets	207	3.105
Chevaux	179	1.432
Animaux d'élevage		
Vaches	1.779	17.790
Chevaux	301	2.408
Chèvres	170	170
Brebis	163	244
Porcs	35	210
Anes et mulets	10	50
TOTAL		30.899

PROVINCE DE TUCUMAN (*Suite*)

Département de Chicligasta

ESPÈCES D'ANIMAUX	NOMBRE de TÊTES	VALEUR MOYENNE Piastres
Animaux de travail		
Bœufs	3.945	39.450
Chevaux	2.121	16.968
Mulets	698	10.470
Anes	43	215
Animaux d'élevage		
Brebis	6.036	9.054

Département de Chicligasta (Suite)

ESPÈCES D'ANIMAUX	NOMBRE de TÊTES	VALEUR MOYENNE Piastres
Animaux d'élevage (Suite)		
Chèvres	2.982	2.982
Vaches	872	8.720
Porcs	785	4.710
Chevaux	204	1.632
Anes et mulets	8	40
TOTAL		94.241

Résumé de la Province

ESPÈCES D'ANIMAUX	NOMBRE de TÊTES	VALEUR MOYENNE Piastres
Animaux de travail		
Bœufs	28.223	282.230
Chevaux	17.038	136.304
Mulets	11.646	174.690
Anes	713	3.565
Animaux d'élevage		
Vaches	170.341	1.703.410
Brebis	43.390	65.085
Chèvres	26.299	26.299
Chevaux	25.898	207.184
Animaux d'élevage (Suite)		
Porcs	7.129	42.834
Anes et mulets	2.446	12.230
Autruches	647	3.235
Animaux de race croisée		
Vaches	262	7.860
Chevaux	3	72
Animaux de race pure		
Vaches	9	900
TOTAL		2.665.898

ESPÈCES D'ANIMAUX	NOMBRE de TÊTES	VALEUR MOYENNE Piastres

PROVINCE DE SALTA

Département de la Capitale

Animaux de travail		
Bœufs	1.986	19.860
Chevaux	1.955	15.640
Anes	1.750	8.750
Mulets	593	8.895
Animaux d'élevage		
Vaches	14.758	147.580
Brebis	9.302	13.953
Chèvres	3.376	3.376
Chevaux	2.822	22.576
Anes et mulets	1.003	5.015
Porcs	786	4.716
Animaux de race croisée		
Vaches	30	900
Animaux de race pure		
Vaches	8	800
Chevaux		640
TOTAL		252.701

Département de Chicoana

Animaux de travail		
Bœufs	1.493	14.930
Chevaux	1.331	10.648
Mulets	566	8.490
Anes	150	750
Animaux d'élevage		
Vaches	5.711	57.110
Brebis	5.398	8.097
Chèvres	1.481	1.481
Chevaux	1.129	9.032
Porcs	599	3.594

Département de Chicoana (Suite)

Animaux d'élevage (Suite)		
Autruches	112	560
Anes et mulets	87	435
Animaux de race croisée		
Brebis	302	755
Chevaux	54	1.296
Vaches	29	870
Porcs	6	108
Autruches	4	60
TOTAL		118.216

Département de Cafayate

Animaux de travail		
Mulets	410	6.150
Bœufs	408	4.080
Chevaux	389	3.112
Anes	152	760
Animaux d'élevage		
Brebis	3.052	4.578
Chèvres	2.089	2.089
Vaches	880	8.800
Porcs	192	1.152
Chevaux	190	1.520
Anes et mulets	70	350
TOTAL		32.591

Département d'Iruya

Animaux de travail		
Vaches	1.020	10.200
Anes	845	4.225
Chevaux	473	3.784
Mulets	299	4.485

PROVINCE DE SALTA (*Suite*)

Département d'Iruya (Suite)

ESPÈCES D'ANIMAUX	NOMBRE de TÊTES	VALEUR MOYENNE Piastres
Animaux d'élevage		
Vaches	9.151	91.510
Brebis	8.658	12.987
Chèvres	5.843	5.843
Anes et mulets	1.770	8.850
Chevaux	1.337	10.696
Porcs	376	2.256
TOTAL		154.836

Département de Caldera

ESPÈCES D'ANIMAUX	NOMBRE de TÊTES	VALEUR MOYENNE Piastres
Animaux de travail		
Bœufs	743	7.430
Chevaux	539	4.312
Anes	135	675
Mulets	92	1.380
Animaux d'élevage		
Vaches	6.125	61.250
Brebis	2.838	4.257
Chevaux	1.440	11.520
Chèvres	1.020	1.020
Autruches	500	2.500
Porcs	170	1.020
Anes et mulets	151	755
Animaux de race croisée		
Vaches	34	1.020
Chevaux	25	600
Animaux de race pure		
Chevaux	40	3.200
Vaches		200
TOTAL		101.139

Département de Cachi

ESPÈCES D'ANIMAUX	NOMBRE de TÊTES	VALEUR MOYENNE Piastres
Animaux de travail		
Bœufs	535	5.350
Chevaux	505	4.040
Anes	476	2.380
Mulets	422	6.330
Animaux d'élevage		
Chèvres	14.078	14.078
Brebis	12.920	19.380
Anes et mulets	2.716	13.580
Vaches	1.367	13.670
Chevaux	472	3.776
Porcs	191	1.146
TOTAL		83.730

Département de Molinos

ESPÈCES D'ANIMAUX	NOMBRE de TÊTES	VALEUR MOYENNE Piastres
Animaux de travail		
Mulets	1.572	23.580
Chevaux	569	4.552
Bœufs	469	4.690
Anes	361	1.805
Animaux d'élevage		
Chèvres	16.972	16.972
Brebis	11.710	17.565
Anes et mulets	3.366	16.830
Vaches	1.756	17.560
Chevaux	304	2.432
Porcs	188	1.128

PROVINCE DE SALTA (*Suite*)

Département de Molinos (Suite)

ESPÈCES D'ANIMAUX	NOMBRE de TÊTES	VALEUR MOYENNE Piastres
Animaux de race croisée		
Brebis	210	525
Chevaux	42	1.008
TOTAL		108.647

Département d'Anta

ESPÈCES D'ANIMAUX	NOMBRE de TÊTES	VALEUR MOYENNE Piastres
Animaux de travail		
Chevaux	393	3.144
Bœufs	256	2.560
Mulets	185	2.775
Anes	18	90
Animaux d'élevage		
Vaches	3.428	34.280
Brebis	628	942
Chevaux	510	4.080
Autruches	500	2.500
Chèvres	404	404
Anes et mulets	124	620
Porcs	4	24
Animaux de race croisée		
Brebis	40	100
Chevaux	10	240
TOTAL		51.759

Département de Guachipas

ESPÈCES D'ANIMAUX	NOMBRE de TÊTES	VALEUR MOYENNE Piastres
Animaux de travail		
Chevaux	1.174	9.392
Bœufs	624	6.240
Mulets	374	5.610
Anes	25	125

Département de Guachipas (Suite)

ESPÈCES D'ANIMAUX	NOMBRE de TÊTES	VALEUR MOYENNE Piastres
Animaux d'élevage		
Vaches	21.380	213.800
Brebis	4.110	6.165
Chevaux	3.216	25.728
Chèvres	1.164	1.164
Porcs	149	894
Anes	84	420
TOTAL		269.538

Département de la Poma

ESPÈCES D'ANIMAUX	NOMBRE de TÊTES	VALEUR MOYENNE Piastres
Animaux de travail		
Mulets	361	5.415
Brebis	193	965
Anes	95	950
Chevaux	91	728
Animaux d'élevage		
Brebis	21.800	32.700
Chèvres	4.350	4.350
Anes et mulets	2.480	12.400
Vaches	176	1.760
Chevaux	110	880
Animaux de race croisée		
Brebis	9.300	23.250
Chèvres	6.300	18.900
Anes	504	7.560
Vaches	130	3.900
Chevaux	98	2.372
Porcs	20	360
TOTAL		116.490

PROVINCE DE SALTA (*Suite*)

Département de Campo Santo

ESPÈCES D'ANIMAUX	NOMBRE de TÊTES	VALEUR MOYENNE Piastres
Animaux de travail		
Bœufs	2.848	28.480
Chevaux	959	7.672
Mulets	731	10.965
Anes	20	100
Animaux d'élevage		
Vaches	14.980	149.800
Brebis	2.256	3.384
Chèvres	715	715
Chevaux	618	4.944
Porcs	227	1.362
Anes et mulets	209	1.045
Animaux de race croisée		
Chevaux	250	625
TOTAL	.....	209.092

Département de San Carlos

ESPÈCES D'ANIMAUX	NOMBRE de TÊTES	VALEUR MOYENNE Piastres
Animaux de travail		
Mulets	918	13.770
Bœufs	762	7.620
Chevaux	609	4.872
Anes	274	1.370

Département de San Carlos (Suite)

ESPÈCES D'ANIMAUX	NOMBRE de TÊTES	VALEUR MOYENNE Piastres
Animaux d'élevage		
Brebis	13.992	20.988
Chèvres	8.620	8.620
Anes et mulets	7.721	38.605
Vaches	1.718	17.180
Chevaux	449	3.592
Porcs	439	2.634
TOTAL	.....	119.251

Département de Cerrillos

ESPÈCES D'ANIMAUX	NOMBRE de TÊTES	VALEUR MOYENNE Piastres
Animaux de travail		
Bœufs	1.612	16.120
Chevaux	970	7.760
Mulets	447	6.705
Anes	96	480
Animaux d'élevage		
Vaches	5.956	59.560
Brebis	4.910	7.365
Porcs	1.718	10.308
Chèvres	1.143	1.143
Chevaux	1.403	11.224
TOTAL	.....	120.665

Département de La Viña

ESPÈCES D'ANIMAUX	NOMBRE de TÊTES	VALEUR MOYENNE Piastres
Animaux de travail		
Bœufs	712	7.120
Chevaux	710	5.680
Anes	101	550
Mulets	394	5.910

PROVINCE DE SALTA (*Suite*)

Département de La Vina (Suite)

ESPÈCES D'ANIMAUX	NOMBRE de TÊTES	VALEUR MOYENNE Piastres
Animaux d'élevage		
Brebis	5.872	8.808
Vaches	5.667	56.670
Chèvres	1.680	1.680
Chevaux	909	7.272
Anes et mulets	359	1.795
Porcs	233	1.398
TOTAL		96.838

Départ. de Rosario de la Frontera

ESPÈCES D'ANIMAUX	NOMBRE de TÊTES	VALEUR MOYENNE Piastres
Animaux de travail		
Chevaux	2.723	21.784
Bœufs	780	7.800
Mulets	746	11.190
Anes	7	35
Animaux d'élevage		
Vaches	48.244	482.440
Brebis	2.926	4.389
Chèvres	2.514	2.514
Chevaux	1.204	9.632
Porcs	985	5.910
Anes et mulets	50	250
Autruches	21	105

Dép. de Rosario de la Frontera (Suite)

ESPÈCES D'ANIMAUX	NOMBRE de TÊTES	VALEUR MOYENNE Piastres
Animaux de race pure		
Vaches	50	1.500
Chèvres	4	12
Chevaux	3	72
TOTAL		547.633

Département de Rosario de Lerma

ESPÈCES D'ANIMAUX	NOMBRE de TÊTES	VALEUR MOYENNE Piastres
Animaux de travail		
Bœufs	1.457	14.570
Anes	1.622	8.110
Chevaux	1.174	9.392
Mulets	857	12.855
Animaux d'élevage		
Brebis	40.440	60.660
Chèvres	12.814	12.814
Vaches	6.983	69.830
Anes et mulets	4.311	21.555
Chevaux	2.786	22.288
Porcs	911	5.466
Autruches	177	885
Animaux de race croisée		
Brebis	3.500	8.750
Vaches	581	17.430
Chevaux	381	9.144
Animaux de race pure		
Chevaux	50	4.000
TOTAL		277.749

PROVINCE DE SALTA (*Suite*)

Résumé de la Province

ESPÈCES D'ANIMAUX	NOMBRE de TÊTES	VALEUR MOYENNE Piastres	ESPÈCES D'ANIMAUX	NOMBRE de TÊTES	VALEUR MOYENNE Piastres
Animaux de travail			**Animaux de race croisée**		
Bœufs	15.800	158.000	Brebis	13.602	34.005
Chevaux	15.564	116.512	Chèvres	6.304	18.912
Mulets	8.967	134.505	Vaches	854	25.620
Anes	6.225	31.125	Chevaux	613	14.712
Animaux d'élevage			Anes	504	7.560
			Porcs	26	468
Brebis	150.812	226.218	Autruches	4	60
Vaches	148.280	1.482.800			
Chèvres	78.263	78.263	**Animaux de race pure**		
Anes et mulets	24.501	122.505	Chevaux	98	7.840
Chevaux	18.899	151.192	Vaches	10	1.000
Porcs	7.168	43.008			
Autruches	1.310	6.550	TOTAL	.....	2.660.855

PROVINCE DE JUJUY

Département de la Capitale

ESPÈCES D'ANIMAUX	NOMBRE de TÊTES	VALEUR MOYENNE Piastres
A. — Animaux de travail		
Chevaux	3.577	28.616
Bœufs	3.252	32.520
Anes	1.001	5.005
Mulets	966	14.490
B. — Animaux d'élevage		
Vaches	30.659	306.590
Brebis	20.524	30.786
Chèvres	7.610	7.610
Chevaux	7.158	57.264
Anes et mulets	981	4.905
Porcs	831	4.986
C. — Totaux		
Espèce bovine	33.911	339.110
Espèce chevaline	10.735	85.880
Anes et mulets	2.948	24.400
Espèce ovine	20.524	30.786
Boucs et chèvres	7.610	7.610
Espèce porcine	831	4.986
Total	.....	492.772

Département de San Pedro

ESPÈCES D'ANIMAUX	NOMBRE de TÊTES	VALEUR MOYENNE Piastres
A. — Animaux de travail		
Chevaux	1.696	13.568
Mulets	1.019	15.285
Bœufs	793	7.930
Anes	284	1.420

Département de San Pedro (Suite)

ESPÈCES D'ANIMAUX	NOMBRE de TÊTES	VALEUR MOYENNE Piastres
B. — Animaux d'élevage		
Vaches	17.429	174.290
Brebis	2.152	3.228
Chevaux	1.888	15.104
Chèvres	1.364	1.364
Anes et mulets	480	2.400
Porcs	392	2.352
C. — Totaux		
Espèce bovine	18.222	182.220
Espèce chevaline	3.584	28.672
Anes et mulets	1.783	19.105
Espèce ovine	2.152	3.228
Boucs et chèvres	1.364	1.364
Espèce porcine	392	2.352
Total	.....	236.941

Département de Cochinoca

ESPÈCES D'ANIMAUX	NOMBRE de TÊTES	VALEUR MOYENNE Piastres
A. — Animaux de travail		
Anes	3.439	17.195
Mulets	245	3.675
Chevaux	181	1.448
Bœufs	2	20
B. — Animaux d'élevage		
Brebis	149.197	223.795
Chèvres	36.731	36.731
Anes et mulets	9.195	45.975
Lamas	4.595	22.975
Vaches	1.777	17.770
Chevaux	73	584

PROVINCE DE JUJUY (*Suite*)

Département de Cochinoca (Suite)

ESPÈCES D'ANIMAUX	NOMBRE de TÊTES	VALEUR MOYENNE Piastres
C. — Totaux		
Espèce bovine	1.779	17.790
Espèce chevaline	254	2.032
Anes et mulets	12.879	66.845
Espèce ovine	149.197	223.795
Lamas	4.595	22.975
Boucs et chèvres	36.731	36.731
Total	.....	370.168

Département de Perico de S. Antonio

ESPÈCES D'ANIMAUX	NOMBRE de TÊTES	VALEUR MOYENNE Piastres
A. — Animaux de travail		
Chevaux	439	3.512
Bœufs	402	4.020
Mulets	87	1.305
Anes	77	385
B. — Animaux d'élevage		
Vaches	2.923	29.230
Brebis	1.822	2.733
Chèvres	599	599
Chevaux	530	4.240
Autruches	150	750
Anes et mulets	83	415
Porcs	77	462
C. — Totaux		
Espèce bovine	3.325	33.250
Espèce chevaline	969	7.752
Anes et mulets	247	2.105
Espèce ovine	1.822	2.733
Boucs et chèvres	599	599
Espèce porcine	77	462
Autruches	150	750
Total	.....	47.651

Département de Rinconada

ESPÈCES D'ANIMAUX	NOMBRE de TÊTES	VALEUR MOYENNE Piastres
A. — Animaux de travail		
Lamas	6.158	30.790
Anes	1.694	8.470
Mulets	123	1.845
Chevaux	36	288
Bœufs	8	80
B. — Animaux d'élevage		
Brebis	62.794	94.191
Lamas	11.305	56.525
Anes et mulets	2.160	10.800
Chèvres	1.585	1.585
Vaches	132	1.320
Chevaux	51	408
C. — Totaux		
Espèce bovine	140	1.400
Espèce chevaline	87	696
Anes et mulets	3.977	21.115
Espèce ovine	62.794	94.191
Lamas	17.463	87.315
Chèvres	1.585	1.585
Total	.....	206.302

Département de Valle Grande

ESPÈCES D'ANIMAUX	NOMBRE de TÊTES	VALEUR MOYENNE Piastres
A. — Animaux de travai		
Bœufs	177	1.770
Chevaux	52	416
Anes	38	190
Mulets	37	555
B. — Animaux d'élevage		
Vaches	611	6.110
Brebis	91	136
Chevaux	52	416
Anes et mulets	3	15

ESPÈCES D'ANIMAUX	NOMBRE de TÊTES	VALEUR MOYENNE Piastres

PROVINCE DE JUJUY (*Suite*)

Département de Valle Grande (Suite)

C. — Totaux		
Espèce bovine	788	7.880
Espèce chevaline	104	832
Anes et mulets	78	760
Espèce ovine	91	136
Total		9.608

Département de Tilcara

A. — Animaux de travail		
Anes	922	4.610
Chevaux	509	4.072
Bœufs	464	4.640
Mulets	395	5.925
B. — Animaux d'élevage		
Brebis	11.163	16.774
Chèvres	9.936	9.936
Vaches	3.342	33.420
Anes et mulets	893	4.465
Chevaux	463	3.704
Porcs	123	738
C. — Totaux		
Espèce bovine	3.806	38.060
Espèce chevaline	972	7.776
Anes et mulets	2.210	15.000
Espèce ovine	11.163	16.774
Boucs et chèvres	9.936	9.936
Espèce porcine	123	738
Total		88.284

Département de Humahuaca

A. — Animaux de travail		
Anes	3.995	19.975
Chevaux	503	4.024
Mulets	484	7.260
Bœufs	352	3.520
B. — Animaux d'élevage		
Brebis	121.787	182.680
Chèvres	4.521	4.521
Anes et mulets	3.724	18.620
Lamas	386	1.930
Vaches	129	1.290
Chevaux	124	992
Porcs	14	84
C. — Totaux		
Espèce bovine	481	4.810
Espèce chevaline	627	5.016
Anes et mulets	8.203	45.855
Race ovine	121.787	182.680
Lamas	386	1.930
Boucs et chèvres	4.521	4.521
Espèce porcine	14	84
Total		244.896

Département de Santa Catalina

A. — Animaux de travail		
Bœufs	6	60
Chevaux	4	32

PROVINCE DE JUJUY (*Suite*)

Départ. de Santa Catalina (Suite)

ESPECES D'ANIMAUX	NOMBRE de TÊTES	VALEUR MOYENNE Piastres
B. — Animaux d'élevage		
Brebis	148.182	222.273
Lamas	18.708	93.540
Anes et mulets	1.528	7.640
Chèvres	1.270	1.270
Porcs	40	240
Vaches	36	360
C. — Totaux		
pèce bovine	42	420
Espèce chevaline	4	32
Anes et mulets	1.528	7.640
Espèce ovine	148.182	222.273
Lamas	18.708	93.540
Boucs et chèvres	1.270	1.270
Espèce porcine	40	240
Total	.....	325.415

Département de Ledesma

ESPECES D'ANIMAUX	NOMBRE de TÊTES	VALEUR MOYENNE Piastres
A. — Animaux de travail		
Bœufs	1.096	10.960
Chevaux	815	6.520
Mulets	599	8.985
Anes	41	205
B. — Animaux d'élevage		
Vaches	14.850	148.500
Brebis	1.671	2.506
Chèvres	776	776
Chevaux	628	5.024
Porcs	90	540
Anes et mulets	38	190

Département de Ledesma (Suite)

ESPECES D'ANIMAUX	NOMBRE de TÊTES	VALEUR MOYENNE Piastres
C. — Totaux		
Espèce bovine	15.946	159.460
Espèce chevaline	1.443	11.544
Anes et mulets	678	9.380
Espèce ovine	1.671	2.506
Boucs et chèvres	776	776
Espèce porcine	90	540
Total	.....	184.206

Département de Perico del Carmen

ESPECES D'ANIMAUX	NOMBRE de TÊTES	VALEUR MOYENNE Piastres
A. — Animaux de travail		
Bœufs	1.251	12.510
Chevaux	1.135	9.080
Anes	460	2.300
Mulets	184	2.760
Lamas	»	»
B. — Animaux d'élevage		
Vaches	6.582	65.820
Brebis	6.060	9.090
Chèvres	3.070	3.070
Chevaux	1.743	13.944
Porcs	724	4.344
C. — Totaux		
Espèce bovine	7.833	78.330
Espèce chevaline	2.878	23.024
Anes et mulets	644	5.060
Espèce ovine	6.060	9.090
Chèvres	3.070	3.070
Espèce porcine	724	4.344
Total	.....	122.918

PROVINCE DE JUJUY (*Suite*)

Département de Yavi

ESPÈCES D'ANIMAUX	NOMBRE de TÊTES	VALEUR MOYENNE Piastres
A. — Animaux de travail		
Lamas	788	3.940
Anes	778	3.890
Mulets	119	1.785
Chevaux	113	904
Bœufs	40	400
B. — Animaux d'élevage		
Brebis	73.035	109.552
Anes et mulets	5.937	29.685
Lamas	5.298	26.490
Chèvres	2.327	2.327
Vaches	146	1.460
Chevaux	33	264
Porcs	26	156
C. — Totaux		
Espèce bovine	186	1.860
Espèce chevaline	146	1.168
Anes et mulets	6.834	35.360
Espèce ovine	73.035	109.552
Lamas	6.086	30.430
Chèvres	2.327	2.327
Espèce porcine	26	156
Total	.....	180.853

Département de Tumbaya

ESPÈCES D'ANIMAUX	NOMBRE de TÊTES	VALEUR MOYENNE Piastres
A. — Animaux de travail		
Anes	703	3.515
Chevaux	325	2.600
Bœufs	316	3.160
Mulets	213	3.195
B. — Animaux d'élevage		
Brebis	19.325	28.987
Chèvres	8.186	8.186
Anes et mulets	3.500	17.500
Vaches	3.080	30.800
Chevaux	768	6.144
Porcs	41	246
C. — Totaux		
Espèce bovine	3.396	33.960
Espèce chevaline	1.093	8.744
Anes et mulets	4.416	24.210
Espèce ovine	19.325	28.987
Boucs et chèvres	8.186	8.186
Espèce porcine	41	246
Total	.....	104.333

ESPÈCES D'ANIMAUX	NOMBRE de TÊTES	VALEUR MOYENNE Piastres	ESPÈCES D'ANIMAUX	NOMBRE de TÊTES	VALEUR MOYENNE Piastres

PROVINCE DE JUJUY (*Suite*)

Résumé de la Province

A. — Animaux de travail			**B. Animaux d'élevage** (Suite)		
Anes	13.432	67.160	Porcs	2.358	14.148
Chevaux	9.385	75.080	Autruches	150	750
Bœufs	8.159	81.590	**C. — Totaux**		
Lamas	6.946	34.730	Espèce bovine	89.855	5098.58
Mulets	4.471	67.065	Espèce chevaline	22.896	183.168
B. — Animaux d'élevage			Anes et mulets	46.425	276.835
Brebis	617.803	926.704	Espèce ovine	617.803	926.704
Vaches	81.696	816.960	Boucs et chèvres	77.975	78.005
Chèvres	77.975	78.005	Espèce porcine	2.358	14.148
Lamas	40.292	201.460	Lamas	47.238	236.190
Anes et mulets	28.522	142.610	Autruches	150	750
Chevaux	13.511	108.088	Total	.....	2.614.350

ESPÈCES D'ANIMAUX	NOMBRE de TÊTES	VALEUR MOYENNE Piastres

GOUVERNEMENT DE MISIONES

Département de la Capitale

Animaux de travail		
Bœufs	1.472	14.720
Chevaux	1.359	10.872
Mulets	107	1.605
Anes	10	50
Animaux d'élevage		
Vaches	7.532	75.320
Chevaux	2.556	20.448
Brebis	1.015	1.522
Chèvres	515	515
Anes	91	455
Porcs	91	546
Animaux de race croisée		
Vaches	775	23.250
Brebis	130	325
Chèvres	115	345
Chevaux	15	360
TOTAL		150.333

Département de Monte Agudo

Animaux de travail		
Chevaux	41	328
Bœufs	28	280
Mulets	26	390
Animaux d'élevage		
Porcs	556	3.336
Anes	173	865
Chevaux	154	1.232
Vaches	93	930
Chèvres	55	55
TOTAL		7.416

Département de San Javier

Animaux de travail		
Chevaux	440	3.520
Bœufs	308	3.080
Mulets	223	3.345
Animaux d'élevage		
Vaches	4.250	42.500
Chevaux	1.522	12.176
Porcs	629	3.774
Chèvres	231	231
Anes	182	910
Brebis	74	111
TOTAL		69.647

Département de Corpus

Animaux de travail		
Chevaux	865	6.920
Bœufs	551	5.510
Mulets	35	525
Anes	1	
Animaux d'élevage		
Vaches	5.904	59.040
Chevaux	1.453	11.624
Porcs	495	2.970
Brebis	272	408
Chèvres	105	105
Anes	58	290
Autruches	17	85
Animaux de race croisée		
Porcs	320	5.760
Chèvres	35	105
Brebis	2	5
Vaches	1	30
Chevaux	1	24

ESPÈCES D'ANIMAUX	NOMBRE de TÊTES	VALEUR MOYENNE Piastres	ESPÈCES D'AN	NOMBRE de TÊTES	VALEUR MOYENNE Piastres

PROVINCE DE MISIONES (*Suite*)

Résum

A. — Animaux de travail		
Anes	13.432	
Chevaux	9.	
Bœufs		
Lamas		
Mulets		
B. — Animaux d'élevage		
Brebis		
Vaches		
Chèvres		
Lamas	1.458	11.664
Anes et m	1.041	10.410
Chevaux	26	390

Département de Concepcion (Suite)

Animaux d'élevage		
Vaches	19.991	199.910
Chevaux	7.674	61.392
Brebis	2.725	4.088
Chèvres	2.223	2.223
Porcs	1.863	11.178
Anes	164	820
Animaux de race croisée		
Vaches	20	600
Animaux de race pure		
Vaches	1	100
TOTAL		302.775

Résumé du Gouvernement

Animaux de travail		
Chevaux	4.163	33.304
Bœufs	3.400	34.000
Mulets	417	6.255
Anes	11	55
Animaux d'élevage		
Vaches	37.770	377.700
Chevaux	13.359	106.872
Brebis	4.086	6.129
Porcs	3.634	21.804
Chèvres	3.129	3.129
Anes	668	3.340
Autruches	17	85

Animaux de race croisée		
Vaches	796	23.880
Porcs	320	5.760
Chèvres	150	450
Brebis	132	330
Chevaux	16	384
Animaux de race pure		
Porcs	7	420
Chevaux	3	240
Vaches	1	100
TOTAL		624.237

ANIMAUX	NOMBRE de TÊTES	VALEUR MOYENNE Piastres

GOUVERNEMENT DE FORMOSA

Premier département

Animaux de travail		
Bœufs	1.242	36.442
Chevaux	249	6.203
Mulets	33	1.575
Anes	4	64
Animaux d'élevage, de race commune et de race croisée		
Vaches	9.523	138.205
Porcs	423	2.108
Chevaux	261	4.615
Brebis	108	412
Chèvres	35	105
Mulets	3	75
TOTAL		189.551

Deuxième département

Animaux de travail		
Bœufs	296	8.880
Chevaux	11	220
Mulets	3	90
Animaux d'élevage, de race commune et de race croisée		
Vaches	2.208	33.120
Porcs	6	30
Chevaux	3	30
TOTAL		42.370

Troisième département

Animaux de travail		
Bœufs	152	4.560
Chevaux	28	680
Mulets	1	30
Animaux d'élevage, de race commune et de race croisée		
Porcs	1	4
Vaches	42	720
TOTAL		6.004

Quatrième département

Animaux de travail		
Bœufs	680	17.650
Chevaux	61	1.220
Animaux d'élevage, de race commune et de race croisée		
Vaches	260	3.900
Brebis	35	140
Chèvres	15	45
Chevaux	12	120
Porcs	8	40
TOTAL		23.115

ESPÈCES D'ANIMAUX	NOMBRE de TÊTES	VALEUR MOYENNE Piastres	ESPÈCES D'ANIMAUX	NOMBRE de TÊTES	VALEUR MOYENNE Piastres

GOUVERNEMENT DE FORMOSA (*Suite*)

Résumé du Gouvernement

Animaux de travail			Animaux d'élevage de race commune et de race croisée		
Bœufs	2.370	67.532	Vaches	12.033	175.955
Chevaux	349	8.310	Porcs	437	2.178
Anes	4	64	Chevaux	276	4.765
Mulets	37	1.695	Brebis	143	552
			Chèvres	50	150
			Mulets	3	75
TOTAL		77.601	TOTAL		261.276

GOUVERNEMENT DEL CHACO

Département de Resistencia

ESPÈCES D'ANIMAUX	NOMBRE de TÊTES	VALEUR MOYENNE Piastres
Animaux de travail		
Bœufs	1.819	18.190
Chevaux	699	5.592
Mulets	144	2.160
Anes	15	75
Animaux d'élevage		
Vaches	7.015	70.150
Porcs	705	4.230
Brebis	366	549
Chevaux	130	1.040
Chèvres	68	68
Autruches	11	55
TOTAL	.....	102.109

Département de Puerto Bermejo

ESPÈCES D'ANIMAUX	NOMBRE de TÊTES	VALEUR MOYENNE Piastres
Animaux de travail		
Bœufs	1.195	11.950
Chevaux	219	1.752
Mulets	103	1.545
Anes	10	50

Départ. de Puerto Bermejo (Suite)

ESPÈCES D'ANIMAUX	NOMBRE de TÊTES	VALEUR MOYENNE Piastres
Animaux d'élevage		
Vaches	4.497	44.970
Brebis	3.385	5.078
Chèvres	432	432
Chevaux	204	1.632
Porcs	165	990
Autruches	3	15
TOTAL	.....	68.414

Département de Solalindo

ESPÈCES D'ANIMAUX	NOMBRE de TÊTES	VALEUR MOYENNE Piastres
Animaux de travail		
Bœufs	878	8.780
Chevaux	228	1.824
Mulets	68	1.020
Anes	1	5
Animaux d'élevage		
Vaches	2.147	21.470
Chevaux	117	936
Anes	24	120.
Porcs	22	132
TOTAL	.....	34.287

Résumé du Gouvernement

ESPÈCES D'ANIMAUX	NOMBRE de TÊTES	VALEUR MOYENNE Piastres
Animaux de travail		
Bœufs	3.892	38.920
Chevaux	1.146	9.168
Mulets	315	4.725
Anes	26	130
Animaux d'élevage		
aches	13.659	136.590
Brebis	3.751	5.627
Animaux d'élevage (Suite)		
Porcs	892	5.352
Chèvres	500	500
Chevaux	451	3.608
Anes	24	120
Autruches	14	70
TOTAL	.....	204.810

GOUVERNEMENT DE LA PAMPA CENTRALE

Premier département

ESPÈCES D'ANIMAUX	NOMBRE de TÊTES	VALEUR MOYENNE Piastres
Animaux de travail		
Chevaux	3.669	29.352
Bœufs	1.472	14.720
Mulets	225	3.375
Animaux d'élevage		
Brebis	102.902	154.353
Vaches	60.071	600.710
Chevaux	10.364	82.912
Porcs	581	3.486
Chèvres	278	278
Anes et mulets	192	960
Autruches	45	225
Animaux de race croisée		
Brebis	185.900	464.750
Vaches	29.453	883.590
Chevaux	1.418	34.032
Porcs	29	522
Animaux de race pure		
Brebis	4.040	606.000
Vaches	30	3.000
TOTAL	.....	2.273.265

Deuxième département (Suite)

ESPÈCES D'ANIMAUX	NOMBRE de TÊTES	VALEUR MOYENNE Piastres
Animaux d'élevage		
Brebis	148.670	223.005
Vaches	60.263	602.630
Chevaux	23.194	185.552
Chèvres	304	304
Autruches	300	1.500
Porcs	116	696
Anes et mulets	2	10
Animaux de race croisée		
Brebis	355.200	888.000
Vaches	21.950	658.500
Chevaux	1.456	34.944
Porcs	325	5.850
Anes et mulets	53	795
Chèvres	53	159
Autruches	2	20
Animaux de race pure		
Vaches	25	2.500
Chevaux	1	80
TOTAL	.....	2.693.010

Deuxième département

ESPÈCES D'ANIMAUX	NOMBRE de TÊTES	VALEUR MOYENNE Piastres
Animaux de travail		
Chevaux	9.805	78.440
Bœufs	897	8.970
Mulets	58	870
Anes	37	518

Troisième département

ESPÈCES D'ANIMAUX	NOMBRE de TÊTES	VALEUR MOYENNE Piastres
Animaux de travail		
Chevaux	6.124	48.992
Bœufs	694	6.940
Mulets	60	900
Anes	2	10

GOUVERNEMENT DE LA PAMPA CENTRALE (*Suite*)

Troisième département (Suite)

ESPÈCES D'ANIMAUX	NOMBRE de TÊTES	VALEUR MOYENNE Piastres
Animaux d'élevage		
Brebis	133.185	199.778
Vaches	70.884	708.840
Chevaux	9.372	74.976
Autruches	2.100	10.500
Chèvres	209	209
Porcs	32	192
Anes et mulets	5	25
Animaux de race croisée		
Brebis	268.000	670.000
Vaches	20.865	625.950
Chevaux	2.522	60.528
Chèvres	140	420
Porcs	129	2.322
Anes	12	180
Animaux de race pure		
Brebis	3.242	48.630
Vaches	45	4.500
Porcs	22	1.320
Chevaux	11	880
TOTAL	.....	2.466.092

Quatrième département

ESPÈCES D'ANIMAUX	NOMBRE de TÊTES	VALEUR MOYENNE Piastres
Animaux de travail		
Chevaux	3.585	28.680
Bœufs	134	1.340
Anes	55	752

Quatrième département (Suite)

ESPÈCES D'ANIMAUX	NOMBRE de TÊTES	VALEUR MOYENNE Piastres
Animaux d'élevage		
Brebis	96.830	145.245
Vaches	56.138	561.380
Chevaux	10.549	84.392
Autruches	2.120	10.600
Porcs	234	1.404
Chèvres	72	72
Animaux de race croisée		
Brebis	92.924	232.310
Vaches	18.284	548.520
Chevaux	228	5.472
Chèvres	155	465
Porcs	52	936
Animaux de race pure		
Brebis	18.514	277.710
TOTAL	.....	1.898.801

Cinquième département

ESPÈCES D'ANIMAUX	NOMBRE de TÊTES	VALEUR MOYENNE Piastres
Animaux de travail		
Chevaux	1.734	13.872
Bœufs	142	1.420
Mulets	500	230
Animaux d'élevage		
Brebis	51.365	77.048
Vaches	20.699	206.990
Chevaux	3.237	25.896
Porcs	250	1.500
Autruches	20	100
Animaux de race pure		
Chevaux	12	960
TOTAL	.....	327.936

ESPÈCES D'ANIMAUX	NOMBRE de TÊTES	VALEUR MOYENNE Piastres

GOUVERNEMENT DE LA PAMPA CENTRALE (*Suite*)

Sixième département

Animaux de travail		
Chevaux	340	2.720
Bœufs	96	960
Mulets	9	135
Animaux d'élevage		
Vaches	11.880	118.800
Brebis	7.200	10.800
Chèvres	512	512
Chevaux	450	3.600
Anes	63	315
Animaux de race croisée		
Vaches	1.500	45.000
Brebis	1.500	3.750
TOTAL		186.592

Septième département

Animaux de travail		
Chevaux	2.030	16.240
Bœufs	235	2.350
Mulets	46	690
Animaux d'élevage		
Brebis	39.770	59.665
Vaches	24.073	240.730
Chèvres	10.466	10.466
Chevaux	6.522	52.176
Anes et mulets	275	1.375
Porcs	20	120

Septième département (Suite)

Animaux de race croisée		
Brebis	23.436	58.590
Chevaux	500	4.000
Vaches	160	4.800
Chèvres	20	60
TOTAL		451.252

Huitième département

Animaux de travail		
Chevaux	2.044	16.352
Bœufs	432	4.320
Mulets	6	90
Anes	1	5
Animaux d'élevage		
Vaches	28.494	284.940
Brebis	8.000	12.000
Chevaux	6.139	47.112
Chèvres	240	240
Porcs	57	342
Anes et mulets	29	145
Animaux de race croisée		
Brebis	102.995	257.488
Vaches	15.725	471.750
Chevaux	1.762	42.288
Porcs	300	5.400
Autruches	200	2.000
Animaux de race pure		
Chevaux	4	320
Vaches	1	100
TOTAL		1.144.892

ESPÈCES D'ANIMAUX	NOMBRE de TÊTES	VALEUR MOYENNE Piastres	ESPÈCES D'ANIMAUX	NOMBRE de TÊTES	VALEUR MOYENNE Piastres

GOUVERNEMENT DE LA PAMPA CENTRALE (*Suite*)

Neuvième département

Animaux de travail		
Chevaux	213	1.704
Animaux d'élevage		
Brebis	8.500	12.750
Vaches	4.885	48.850
Chevaux	624	4.992
Chèvres	14	14
Animaux de race croisée		
Brebis	13.830	34.575
Vaches	8.910	267.300
Chevaux	540	1.296
Chèvres	4	12
TOTAL		371.493

Dixième département

Animaux de travail		
Chevaux	568	4.544
Bœufs	12	120
Animaux d'élevage		
Vaches	9.825	98.250
Chevaux	1.086	8.688
Brebis	3.870	5.805
Animaux de race croisée		
Vaches	1.513	45.930
Brebis	520	1.300
Chevaux	1	24
TOTAL		164.121

Résumé du Gouvernement

Animaux de travail		
Chevaux	30.112	240.896
Bœufs	4.102	41.140
Mulets	414	6.210
Anes	95	475
Animaux d'élevage		
Brebis	600.292	900.438
Vaches	347.212	3.472.120
Chevaux	71.537	572.296
Chèvres	12.095	12.095
Autruches	4.585	22.925
Porcs	1.290	7.740
Anes et mulets	566	2.830
Animaux de race pure		
Brebis	25.796	386.940
Vaches	101	10.100
Chevaux	28	2.240
Porcs	22	1.320
Animaux de race croisée		
Brebis	1.044.305	2.610.763
Vaches	118.360	3.550.800
Chevaux	8.427	202.248
Porcs	835	15.030
Chèvres	372	1.116
Autruches	202	2.020
Anes et mulets	65	975
TOTAL		12.062.717

TERRITOIRE DU RIO NEGRO

Département de Viedma

ESPÈCES D'ANIMAUX	NOMBRE de TÊTES	VALEUR MOYENNE Piastres
Animaux de travail		
Chevaux	1.901	15.208
Bœufs	812	8.120
Animaux d'élevage		
Brebis	97.950	146.925
Vaches	31.503	315.030
Chevaux	3.315	26.520
Porcs	796	4.776
Chèvres	300	300
Autruches	12	60
Animaux de race croisée		
Brebis	48.720	121.800
TOTAL		638.739

Département de Pringles

ESPÈCES D'ANIMAUX	NOMBRE de TÊTES	VALEUR MOYENNE Piastres
Animaux de travail		
Chevaux	1.699	13.592
Bœufs	1.682	16.820
Mulets	12	180
Anes	6	30
Animaux d'élevage		
Brebis	59.250	88.875
Vaches	30.145	301.450
Chevaux	6.635	53.080
Chèvres	410	410
Anes	10	50
Porcs	4	24

Département de Pringles (Suite)

ESPÈCES D'ANIMAUX	NOMBRE de TÊTES	VALEUR MOYENNE Piastres
Animaux de race croisée		
Vaches	300	9.000
Chevaux	26	624
Anes	4	60
Animaux de race pure		
Vaches	9	900
Chevaux	5	400
Chèvres	5	50
Anes	2	100
TOTAL		485.645

Département de Conesa

ESPÈCES D'ANIMAUX	NOMBRE de TÊTES	VALEUR MOYENNE Piastres
Animaux de travail		
Chevaux	979	7.832
Bœufs	277	2.770
Anes	3	15
Animaux d'élevage		
Brebis	68.520	102.780
Vaches	8.676	86.760
Chevaux	1.775	14.200
Porcs	42	252
Animaux de race croisée		
Brebis	4.600	11.500
TOTAL		226.109

ESPÈCES D'ANIMAUX	NOMBRE de TÊTES	VALEUR MOYENNE Piastres	ESPÈCES D'ANIMAUX	NOMBRE de TÊTES	VALEUR MOYENNE Piastres

TERRITOIRE DU RIO NEGRO (*Suite*)

Département de Roca

Animaux de travail		
Chevaux	195	1.560
Bœufs	60	600
Mulets	12	180
Animaux d'élevage		
Brebis	6.400	9.600
Vaches	3.970	39.700
Chevaux	90	720

Département de Roca (Suite)

Animaux d'élévage (Suite)		
Porcs	22	132
Animaux de race croisée		
Brebis	2.500	6.250
Animaux de race pure		
Anes	1	50
TOTAL	.....	58.792

Résumé du Territoire

Animaux de travail		
Chevaux	4.774	38.192
Bœufs	2.831	28.310
Mulets	24	360
Anes	9	45
Animaux d'élevage		
Brebis	232.120	348.180
Vaches	74.294	742.940
Chevaux	11.815	94.520
Porcs	864	5.184
Chèvres	710	710
Autruches	12	60
Anes	10	50
Animaux de race croisée		
Brebis	55.820	139.550
Vaches	300	9.000
Chevaux	26	624
Anes	4	60
Animaux de race pure		
Vaches	9	900
Chevaux	5	400
Chèvres	5	50
Anes	3	150
TOTAL	.....	1.409.285

ESPÈCES D'ANIMAUX	NOMBRE de TÊTES	VALEUR MOYENNE Piastres	ESPÈCES D'ANIMAUX	NOMBRE de TÊTES	VALEUR MOYENNE Piastres

GOUVERNEMENT DE LA TERRE DE FEU

Département de la Capitale

Animaux de travail		
Bœufs	50	500
Chevaux	7	56
Animaux d'élevage		
Brebis	280	420
Vaches	97	970
Porcs	33	198

Département de la Capitale (Suite)

Animaux d'élevage (Suite)		
Chèvres	10	10
Chevaux	2	16
Animaux de race pure		
Brebis	2	30
Vaches	1	100
TOTAL		2.300

ESPÈCES D'ANIMAUX	NOMBRE de TÊTES	VALEUR MOYENNE Piastres	ESPÈCES D'ANIMAUX	NOMBRE de TÊTES	VALEUR MOYENNE Piastres

RÉSUMÉ GÉNÉRAL DE LA RÉPUBLIQUE ARGENTINE

Animaux de travail		
Chevaux	1.047.769	13.398.151
Bœufs	962.699	16.962.290
Mulets	118.757	2.249.954
Anes	49.384	245.413
Lamas	6.946	34.730
Animaux d'élevage		
Brebis	24.317.214	36.067.750
Vaches	17.574.572	170.124.894
Chevaux	2.951.182	24.182.960
Chèvres	1.952.679	2.336.053
Porcs	310.928	1.929.369
Anes et mulets	246.962	1.831.654
Autruches	149.550	715.911
Lamas	40.792	203.592
Animaux de race croisée		
Brebis	42.002.867	104.846.082
Vaches	3.388.801	98.063.842
Chevaux	259.009	7.867.644
Porcs	88.678	1.557.823
Autruches	25.406	274.912
Anim. de race croisée (Suite)		
Anes et mulets	15.716	236.545
Chèvres	15.469	56.620
Animaux de race pure		
Brebis	381.016	6.319.870
Vaches	37.858	4.101.580
Chevaux	4.957	834.339
Porcs	3.597	216.262
Autruches	2.119	120.320
Chèvres	1.617	16.510
Anes et mulets	121	6.300
TOTAL		
Espèce ovine	66.701.097	147.233.702
Espèce bovine	21.963.930	289.252.606
Espèce chevaline	4.262.917	46.283.094
Boucs et chèvres	1.969.765	2.409.183
Anes et mulets	430.940	4.569.866
Porcs	403.203	3.703.454
Autruches	177.075	1.111.143
Lamas	47.738	238.322
TOTAL	.....	494.801.370

IMPORTANCE RELATIVE DE L'AGRICULTURE

ET

DENSITÉ DE L'ESPÈCE BOVINE ET DE L'ESPÈCE OVINE

DANS LA RÉPUBLIQUE ARGENTINE

DÉPARTEMENTS	SUPERFICIE EN KILOM. CARRÉS	TERRAIN CULTIVÉ		ANIMAUX			
		CHIFFRE ABSOLU EN HECTARES	CHIFFRE proportionnel en 0/0	ESPÈCE BOVINE		ESPÈCE OVINE	
				NOMBRE ABSOLU	PAR KIL. C.	NOMBRE ABSOLU	PAR KIL. C.
I. — PROVINCE DE BUENOS AIRES							
Ajó	2.822	1.007	0,4	131.098	46	534.352	189
Alvear	3.388	5.586	1,6	144.863	43	1.241.321	366
Alsina (Carhué)	5.625	5.671	1,0	102.135	18	417.579	75
Arrecifes	1.754	17.086	9,8	46.388	27	908.289	517
Ayacucho	6.722	3.668	0,5	257.012	38	2.438.979	362
Azul	6.047	4.584	0,7	228.985	38	1.363.907	226
Bahia-Blanca	6.175	7.857	1,2	91.887	15	840.253	136
Balcarce	3.644	1.206	0,3	191.997	53	1.184.426	325
Baradero	985	40.438	41,5	35.699	36	328.301	333
Barracas	94	963	10,2	3.269	35	1.763	19
Bolivar	5.325	8.092	1,5	340.478	64	1.017.743	191
Bragado	3.158	47.326	14,1	113.402	36	573.727	182
Brandzen	904	2.793	3,1	24.333	27	538.018	595
Brown	148	1.731	11,8	10.553	72	1.840	13
Cañuelas	1.184	5.921	5,0	72.039	61	396.446	335
Campana	500	10.370	20,7	5.840	12	45.252	9
Carmen de Areco	1.066	3.515	3,3	22.395	21	595.548	559
Castelli	2.004	3.681	1,8	46.366	23	367.000	184
Chacabuco	2.523	35.966	14,0	84.692	34	808.591	321
Chascomus	4.163	3.993	0,9	158.068	38	1.565.629	376
Chivilcoy	2.375	78.361	33,0	66.017	28	755.763	318
Conchas	418	2.313	5,1	3.155	77	554	»
Dolores	1.984	5.564	2,8	44.554	22	277.075	139
Dorrego	4.395	944	0,2	112.375	26	1.092.982	249
Exaltación de la Cruz	559	16.800	3,0	17.130	31	242.970	435
Giles	1.201	11.869	9,9	20.744	17	551.810	460
Guamini	10.525	3.351	0,3	149.354	14	705.736	67
Juarez	7.396	13.498	1,9	494.144	67	2.071.921	280
Junin	3.212	26.810	8,3	130.594	41	294.224	92
La Plata	1.086	10.685	9,8	25.839	24	194.540	180
Las Heras	722	2.121	2,9	33.829	47	418.993	580

DÉPARTEMENTS	SUPERFICIE EN KILOM. CARRÉS	TERRAIN CULTIVÉ		ANIMAUX			
		CHIFFRE ABSOLU EN HECTARES	CHIFFRE proportionnel en 0/0	ESPÈCE BOVINE		ESPÈCE OVINE	
				NOMBRE ABSOLU	PAR KIL. C.	NOMBRE ABSOLU	PAR KIL. C.

I. — PROVINCE DE BUENOS AIRES (*Suite*)

Las Flores	4.461	15.039	3,4	112.685	25	721.509	168
Lincoln	11.150	11.570	1,0	255.827	23	514.749	46
Loberia	5.432	2.213	0,4	269.060	50	1.271.691	234
Lobos	1.687	19.206	11,4	45.348	27	751.061	445
Lomas de Zamora	229	928	4,0	12.864	57	3.691	18
Lujan	789	25.582	32,4	24.403	30	220.307	279
Magdalena	3.623	6.190	1,7	71.428	20	714.272	197
Monsalvo (Maipú)	2.551	681	0,3	59.201	23	698.776	274
Mar Chiquita	3.118	405	0,1	106.453	34	898.759	288
Marcos Paz	452	3.313	7,3	26.560	60	112.142	248
Matanzas	337	2.609	7,7	24.729	74	24.981	74
Mercedes	1.086	11.058	10,2	45.969	42	613.286	564
Merlo	161	2.920	18,1	12.055	75	40.851	254
Monte	1.923	3.141	1,6	64.515	34	634.525	330
Moreno	257	7.882	30,7	15.194	59	44.950	175
Moron	121	1.822	15,0	4.318	35	2.094	17
Navarro	1.613	9.318	5,8	58.463	36	863.485	533
Necochea	7.130	3.874	0,5	173.738	24	1.040.002	146
Nueve de Julio	12.750	33.781	2,6	360.296	29	656.964	52
Olavarria	9.483	52.241	5,5	256.774	27	1.088.975	115
Patagones	15.445	113	»	55.159	4	242.663	16
Pergamino	3.239	31.787	9,8	128.568	40	1.029.879	318
Pila	4.001	1.248	0,3	98.033	24	538.263	134
Pilar	701	26.850	38,3	18.408	25	141.576	204
Coronel Pringles	8.790	2.922	0,3	65.760	75	977.235	111
Puan	8.775	1.600	0,2	89.150	10	952.055	108
Pueyrredon	2.747	715	0,3	120.898	44	843.057	307
Quilmes	462	8.951	19,0	17.007	38	19.426	42
Ramallo	978	18.222	18,6	28.016	29	338.735	346
Ranchos	1.228	3.136	2,5	38.797	32	594.931	484
Rauch	4.238	1.168	0,3	113.120	27	1.226.811	289

DÉPARTEMENTS	SUPERFICIE EN KILOM. CARRÉS	TERRAIN CULTIVÉ		ANIMAUX			
		CHIFFRE ABSOLU EN RECTARES	CHIFFRE proportionnel en 0/0	ESPÈCE BOVINE		ESPÈCE OVINE	
				NOMBRE ABSOLU	PAR KIL. C.	NOMBRE ABSOLU	PAR KIL. C.

I. — PROVINCE DE BUENOS AIRES (*Suite*)

Rodriguez	377	7.006	19,0	15.385	40	191.563	509
Rojas	3.040	13.497	4,4	165.434	54	596.769	196
Saladillo	3.537	18.342	5,2	183.834	52	1.217.641	344
Salto	1.538	4.283	2,8	74.781	49	787.585	512
San Antonio de Areco	1.052	17.210	16,3	29.906	29	463.675	441
San Fernando	37	262	7,1	1.683	45	320	8
San Isidro	67	3.295	49,2	3.032	45	405	6
San Martin	107	2.586	24,2	3.929	37	153	1
S. Nicolas de los Arroyos	620	20.045	32,3	6.929	11	155.067	234
San Pedro	1.214	42.669	35,1	30.138	25	516.492	425
San Vicente	998	3.838	3,8	37.768	38	192.630	193
Suarez	8.790	25.938	2,9	400.589	46	1.364.015	155
Suipacha	917	4.309	4,7	25.542	28	500.957	546
Tandil	4.873	20.407	4,2	330.551	68	1.193.992	245
Tapalqué	4.265	1.751	0,4	145.467	34	732.334	172
Tordillo	1.201	332	0,3	69.147	57	251.960	209
Tres Arroyos	4.395	8.127	1,8	123.452	28	933.535	213
Trenque Lauquen	11.250	3.721	0,3	197.182	18	794.501	71
Tuyú	3.118	1.224	0,4	134.138	43	634.277	203
Vecino	2.308	1.190	0,5	64.678	28	654.656	284
Veinte y cinco de Mayo	6.263	24.232	3,9	418.330	67	930.893	149
Villarino	9.325	842	0,1	125.488	13	433.750	47
Villegas	9.500	2.472	0,2	80.790	9	105.080	11
Zárate	573	10.758	18,8	38.095	66	91.171	159
TOTAUX	300.406	932.591	3,1	8.680.483	28	51.557.750	171

DÉPARTEMENTS	SUPERFICIE EN KILOM. CARRÉS	TERRAIN CULTIVÉ		ANIMAUX			
		CHIFFRE ABSOLU EN HECTARES	CHIFFRE proportionnel en 0/0	ESPÈCE BOVINE		ESPÈCE OVINE	
				NOMBRE ABSOLU	PAR KIL. C.	NOMBRE ABSOLU	PAR KIL. C.
II. — PROVINCE DE SANTA FÉ							
Département de la Capitale							
Capital	738	2.726	4,0	4.488	6	1.385	2
San Martin	4.960	543	0,1	169.830	34	16.986	3
San Justo	967	6.300	7,0	25.489	26	5.619	6
Cayastacito	707	799	1,1	21.416	30	8.112	12
Emilia	757	5.249	7,0	47.105	62	11.390	15
Ascochingas	529	163	0,4	53.262	101	18.404	35
Monte de Vera	553	718	1,3	9.761	18	3.752	7
TOTAUX	9.211	16.498	1,8	331.351	36	65.648	2
Département de San Javier							
San Javier	2.347	2.483	1,0	93.065	40	12.836	6
Florencia	2.430	375	0,2	8.417	3	979	1
Las Toscas	1.953	1.107	0,5	6.534	3	611	»
Ocampo	1.905	3.073	1,6	4.836	3	9	»
Las Garzas	1.317	341	0,3	8.442	6	209	»
El Toba	1.614	360	0,2	3.131	2	5	»
Avellaneda	1.867	2.496	1,3	4.371	2	91	»
Reconquista	2.030	931	0,5	28.306	14	3.633	2
Mal Abrigo	1.106	58	0,1	39.455	36	1.548	1
Alejandra	3.452	240	0,8	20.134	6	970	»
TOTAUX	20.021	11.464	0,5	216.691	11	20.891	1
Département de Las Colonias							
Esperanza	164	8.443	51,5	2.947	18	1.958	12
Monte Aguará	12.441	»	»	37.852	3	4.419	1
Soledad	2.428	59	»	48.333	20	13.722	6
Maria Luisa	578	2.247	3,9	1.536	3	267	1

1. Non compris le district de Calchaqui, inhabité et sans culture.

DÉPARTEMENTS	SUPERFICIE EN KILOM. CARRÉS	TERRAIN CULTIVÉ		ANIMAUX			
		CHIFFRE ABSOLU EN HECTARES	CHIFFRE proportiel en 0/0	ESPÈCE BOVINE		ESPÈCE OVINE	
				NOMBRE ABSOLU	PAR KIL. C.	NOMBRE ABSOLU	PAR KIL. C.

II. — PROVINCE DE SANTA FÉ (*Suite*)

Providencia	1.010	6.969	7,0	33.680	33	10.097	10
Constancia	641	1.817	2,9	2.193	3	»	»
Sunchales	2.392	2.302	0,9	7.106	3	1.370	1
Progreso	431	5.479	12,8	23.735	55	14.383	33
Sarmiento	374	4.400	11,9	2.284	6	»	»
Lehmann	582	12.468	21,5	13.537	23	619	1
Eguzquisa	742	3.482	4,8	2.078	3	58	»
Felicia	427	12.733	29,8	6.591	15	47	»
Rafaela	314	10.002	32,0	8.010	25	107	»
Castellanos	760	9.965	13,1	14.579	19	1.051	1
Pujol	192	3.250	16,9	5.841	30	2.866	15
Humboldt	268	11.648	44,2	5.501	20	94	»
Nuevo Torino	215	9.621	44,8	5.480	25	42	»
Pilar	206	6.647	32,2	3.725	18	257	1
Suzana y Aurelia	369	13.441	36,4	7.212	20	27	»
Saguier	431	12.258	28,5	7.916	18	7	»
Santo Tomé	235	3.207	13,7	11.745	50	4.830	21
Franck	82	3.442	41,9	2.205	27	71	1
Las Tunas	74	3.269	44,2	1.892	26	29	1
San Geronimo	181	5.564	30,7	4.005	22	185	1
Santa Maria	238	8.563	36,0	3.580	15	271	1
Angelica	357	5.947	16,7	3.151	9	300	1
Quebrachales	531	3.895	7,4	15.546	29	2.298	4
San Agustin	247	8.684	35,1	19.393	8	10.586	43
Matilde	258	5.993	23,6	2.269	9	18	»
San Carlos	246	3.986	46,0	6.304	26	135	1
Sauce	966	10.758	11,1	19.045	20	4.493	5
Argentina	289	8.707	30,2	4.878	17	245	1
Maria Juana	1.032	2.923	2,8	2.821	3	30	»
TOTAUX	29.701	219.602	7,5	336.970	11	74.882	3

DÉPARTEMENTS	SUPERFICIE EN KILOM. CARRÉS	TERRAIN CULTIVÉ		ANIMAUX			
		CHIFFRE ABSOLU EN HECTARES	CHIFFRE proportiel en 0/0	ESPÈCE BOVINE		ESPÈCE OVINE	
				NOMBRE ABSOLU	PAR KIL. C.	NOMBRE ABSOLU	PAR KIL. C.

II. — PROVINCE DE SANTA FÉ (*Suite*)

Département de San José							
Helvecia	2.986	1.857	0,6	92.662	31	25.641	9
Cayastá	705	1.355	2,0	15.430	22	3.693	5
Santa Rosa	707	959	1,4	29.160	41	11.104	16
San José del Rincon	382	1.890	5,0	16.192	42	3.224	8
TOTAUX	4.780	6.061	1,3	153.444	32	43.662	9
Département de San Gerónimo							
Coronda	1.022	5.561	5,4	8.876	9	6.988	7
Oroño y Gessler	318	14.556	45,7	6.143	19	2.671	8
Galvez	661	6.146	9,3	17.201	26	3.214	5
Belgrano	511	7.134	14,1	50.585	99	2.508	5
San Martin	837	10.384	12,4	27.808	33	3.226	4
Sastre	1.128	2.093	1,9	28.727	26	2.455	2
Piamonte	1.744	4.755	2,7	50.583	29	5.493	3
San Genaro	1.314	14.713	11,3	36.238	28	8.083	6
Jrigoyen	760	14.934	19,8	16.702	22	11.346	15
Gaboto	891	7.053	7,9	19.484	22	56.281	63
TOTAUX	9.186	87.329	9,5	262.347	29	102.265	11
Département d'Iriondo							
Cañada de Gomez	796	7.857	10,0	35.026	44	14.985	19
Carcarañá Abajo	217	6.454	29,7	4.062	19	9.704	45
Carcarañá Oeste	406	4.989	12,3	6.808	17	23.081	57
Santa Teresa	768	30.515	39,8	32.408	42	43.459	57
Amistad	899	12.339	13,8	24.644	27	8.020	9
Tortugas	971	25.597	26,4	53.481	55	13.811	14
Correa	375	8.340	22,3	27.411	73	54.516	145
Bustinza	544	10.168	18,7	3,333	6	2.726	5
Armstrong	611	17.380	28,5	5.790	10	47	»
TOTAUX	5.587	123.639	22,2	192.963	35	170.349	31

DÉPARTEMENTS	SUPERFICIE EN KILOM. CARRÉS	TERRAIN CULTIVÉ		ANIMAUX			
		CHIFFRE ABSOLU EN HECTARES	CHIFFRE proportionnel en 0/0	ESPÈCE BOVINE		ESPÈCE OVINE	
				NOMBRE ABSOLU	PAR KIL. C.	NOMBRE ABSOLU	PAR KIL. C.

II. — PROVINCE DE SANTA FÉ (*Suite*)

Département de San Lorenzo							
San Lorenzo.....	114	2.210	19,2	9.630	85	26.167	230
Jesus Maria.....	245	8.123	33,1	16.899	69	24.047	98
Desmochado Abajo....	122	11	0,1	9.215	76	83.408	684
Alberdi.....	121	1.460	12,0	11.528	95	28.696	237
Bernstadt (Roldan).....	515	9.707	18,8	23.646	46	29.429	57
Carcarañá.....	71	3.450	48,6	4.661	66	425	6
Clodomira.....	298	2.498	8,4	8.988	30	15.236	51
Candelaria.....	358	11.375	32,0	9.816	27	13.017	36
General Roca.....	310	12.006	38,7	4.518	15	5.004	16
Urquiza.....	1.072	8.466	7,9	38.433	36	51.024	48
San José de la Esquina	1.926	39.124	20,4	46.674	24	19.700	10
TOTAUX.....	5.152	98.430	19,1	184.008	36	296.153	58
Département de Rosario							
Rosario.....	111	3.114	28,0	5.560	50	3.446	31
Avila (Arroyo Ludueña).	136	4.077	29,9	16.217	119	49.884	367
Bajo Hondo.....	197	3.268	16,7	10.045	51	36.713	186
Arroyo Seco Norte.....	125	1.589	13,0	3.849	31	78.420	627
Arroyo Seco Sud.....	229	634	2,8	9.380	41	215.740	942
Pavon Norte.....	161	83	0,6	6.748	42	186.621	1.159
Monte Flores.....	143	345	2,5	13.307	93	46.847	328
Cerrillos.....	108	290	2,7	5.143	48	45.710	423
Saladillo Sud.....	113	110	0,1	30.572	271	71.999	637
Carmen del Sauce.....	337	1.086	3,2	47.772	142	121.465	360
TOTAUX.....	1.660	14.596	8,8	148.593	90	856.845	516

DÉPARTEMENTS	SUPERFICIE EN KILOM. CARRÉS	TERRAIN CULTIVÉ		ANIMAUX			
		CHIFFRE ABSOLU EN HECTARES	CHIFFRE proportionnel en 0/0	ESPÈCE BOVINE		ESPÈCE OVINE	
				NOMBRE ABSOLU	PAR KIL. C.	NOMBRE ABSOLU	PAR KIL. C.

II. — PROVINCE DE SANTA FÉ (*Suite*)

Département du General Lopez							
Melincué	2.723	3.498	1,3	102.976	38	103.262	38
Villa Constitucion	136	1.609	12,0	2.308	17	47.286	348
Arroyo del Medio Abajo	304	»	»	3.407	11	130.592	430
Arroyo del Medio Centro	400	323	0,8	7.297	18	156.858	392
Arroyo del Medio Arriba	322	66	0,2	29.717	92	256.649	797
Pavon Centro	208	430	2,1	10.194	49	199.486	959
Pavon Arriba	450	»	»	50.782	113	264.607	588
India Muerta	1.373	458	0,3	79.030	58	33.779	25
Venado Tuerto	3.781	2.045	0,5	109.655	29	96.920	26
Encadenadas y Barriles	640	121	0,2	30.999	48	17.554	27
Teodolina	2.328	374	0,1	52.171	22	31.644	14
La Picaza	1.495	»	»	23.540	16	8.050	5
TOTAUX	14.160	8.924	0,6	502.076	36	1.346.687	95
TOTAUX II	99.458	586.537	5,9	2.328.443	23	2.977.382	23

III. — PROVINCE D'ENTRE RIOS

Paraná avec Villa Urquiza	4.800	32.301	6,7	253.824	53	203.456	42
Diamante	2.700	29.866	11,1	40.501	15	53.737	20
La Paz	6.400	4.990	0,7	453.500	71	262.000	41
Victoria	5.100	2.584	0,5	122.800	24	321.500	63
Nogoyá	4.300	2.550	0,6	279.954	65	453.275	105
Gualeguay	6.200	3.603	0,6	564.462	108	842.546	162
Gualeguaychú	11.500	15.212	1,3	670.810	58	838.924	73
Uruguay	5.600	10.258	1,8	371.364	66	387.879	69
Concordia	8.100	6.278	0,8	517.653	64	697.793	86

* Non compris le district de Calchaqui, actuellement inhabité et dont la superficie complète le chiffre de 131.582 kilomètres carrés qui représente la superficie calculée de la province de Santa Fé.

DÉPARTEMENTS	SUPERFICIE EN KILOM. CARRÉS	TERRAIN CULTIVÉ		ANIMAUX			
		CHIFFRE ABSOLU EN HECTARES	CHIFFRE proportionnel en 0/0	ESPÈCE BOVINE		ESPÈCE OVINE	
				NOMBRE ABSOLU	PAR KIL. C.	NOMBRE ABSOLU	PAR KIL. C.
III. — PROVINCE D'ENTRE RIOS (*Suite*)							
Colon	3.400	8.973	2,6	132.126	39	139.420	41
Villaguay	6.300	6.897	1,1	301.790	48	210.732	33
Rosario Tala	2.900	3.901	1,4	191.287	66	231.801	80
Federacion	5.100	3.607	0,7	153.025	30	207.500	41
Feliciano	3.000	5.131	1,7	66.972	22	50.600	17
TOTAUX	75.400	136.151	1.7	4.120.068	55	4.901.123	65
IV. — PROVINCE DE CORRIENTES							
Sauce	2.700	865	0,3	39.772	15	43.458	16
Lomas	300	1.906	6.3	11.272	37	1.216	3
Goya	5.200	2.469	0.5	161.727	31	32.507	6
Lavalle	1.500	1.420	0,9	44.905	30	9.962	7
La Cruz	2.500	2.655	1,1	157.118	63	11.131	4
Itatí	1.500	593	0,4	42.074	28	3.043	2
Mburucuyá	1.000	909	0,9	18.928	19	2.839	3
Saladas	2.000	5.972	3,0	47.828	24	4.699	2
Ituzaingó	2.800	2.330	0,8	102.781	37	5.335	2
San Roque	2.500	785	0,3	59.823	24	9.306	4
Bella Vista	2.500	2.776	1,1	30.372	12	6.334	3
San Luis del Palmar	2.500	1.960	0,9	44.467	18	6.236	2
Mercedes	7.200	2.359	0,3	198.892	28	100.496	14
Curuzu-Cuatiá	7.900	4.343	0,5	184.834	23	130.548	16
Esquina	3.200	2.254	0,7	126.482	39	30.884	10
Empedrado	2.800	536	0,2	23.247	8	3.854	2
San Miguel	3.500	678	0,2	44.536	13	3.704	1
Monte Caseros	3.200	3.087	0,9	103.754	33	112.166	35
San Cosme	800	2.095	2,6	13.871	18	1.511	2
Santo Tomé	8.000	2.025	0,2	143.411	18	9.413	1
Caa-Cati	2.300	536	0,2	34.316	15	4.105	2
Concepcion	3.500	1.012	0,3	41.959	12	3.997	1

DÉPARTEMENTS	SUPERFICIE EN KILOM. CARRÉS	TERRAIN CULTIVÉ		ANIMAUX			
		CHIFFRE ABSOLU EN HECTARES	CHIFFRE proportionnel en 0/0	ESPÈCE BOVINE		ESPÈCE OVINE	
				NOMBRE ABSOLU	PAR KIL. C.	NOMBRE ABSOLU	PAR KIL. C.
IV. — PROVINCE DE CORRIENTES (*Suite*)							
Paso de los Libres.....	3.800	3.066	0,8	165.086	43	74.341	19
Alvear	2.500	»	»	»	»	»	»
San Martin.....	1.500	»	»	»	»	»	»
TOTAUX.....	81.148	46.631	0,5	1.841.459	22	611.085	8
V. — PROVINCE DE CORDOBA							
Capital.....	785	491	0,6	4.489	6	989	1
Anejos Sud.....	3.816	9.639	2,5	54.126	14	7.694	2
Anejos Norte.....	1.651	8.533	5,1	61.465	37	15.113	9
Rio 1°.....	6.955	24.830	3,5	90.839	13	130.176	19
Rio 2°.....	3.491	8.955	2,3	95.012	26	70.882	20
Punilla.....	3.978	10.758	2,7	58.462	15	81.133	20
Totoral.....	4.032	16.929	4,2	59.775	15	6.500	1
Ischilin	2.950	8.931	3,0	85.899	29	4.638	2
Sobremonte.....	8.145	19.323	2,4	38.321	5	3.938	1
Tulumba	5.439	11.509	2,1	54.538	10	47.352	9
Union.....	17.973	32.835	1,8	402.922	23	487.511	27
Rio Seco	25.275	»	»	51.176	»	6.325	»
Tercero abajo.....	5.142	5.607	1,1	45.453	9	116.275	23
San Justo.....	17.102	7.316	0,4	109.478	6	146.341	9
Rio Cuarto	37.510	28.011	0,7	597.318	16	813.477	22
Calamuchita.....	5.331	3.483	0,7	77.527	15	65.178	12
Tercero arriba.....	4.952	2.593	0,5	52.287	11	168.310	34
San Javier.....	4.411	9.545	2,2	12.331	3	9.625	2
San Alberto	3.491	5.497	1,5	36.016	10	48.881	14
Cruz del Eje.....	6.792	12.648	1,8	70.985	10	65.053	9
Minas.....	4.032	3.421	0,8	34.947	9	16.250	4
Pocho.....	1.515	3.551	1,0	17.157	12	43.359	28
TOTAUX.....	174.767	234.395	1,3	2.110.523	12	2.355.030	13

DÉPARTEMENTS	SUPERFICIE EN KILOM. CARRÉS.	TERRAIN CULTIVÉ		ANIMAUX			
		CHIFFRE ABSOLU EN HECTARES	CHIFFRE proportionnel en 0/0	ESPÈCE BOVINE		ESPÈCE OVINE	
				NOMBRE ABSOLU	PAR KIL. C.	NOMBRE ABSOLU	PAR KIL. C.
VI. — PROVINCE DE SAN LUIS							
La Province dans toute son étendue.	75.917	19.869	0,2	478.904	6	241.827	3
VII. — PROVINCE DE MENDOZA							
La Province dans toute son étendue.	160.813	88.546	0,5	180.009	1	122.298	1
VIII. — PROVINCE DE SAN JUAN							
La Province dans toute son étendue.	97.505	79.715	0,8	54.539	1	62.672	1
IX. — PROVINCE DE LA RIOJA							
La Province dans toute son étendue.	89.030	22.217	0,2	160.169	2	57.926	1
X. — PROVINCE DE CATAMARCA							
Capital	904	976	1,1	2.950	3	200	»
Santa Maria	7.024	3.289	0,5	11.005	2	25.500	4
Santa Rosa	3.151	1.120	0,4	11.200	»	5.500	»
Belén	15.805	2.762	0,2	12.416	1	37.040	2
Tinogasta	30.680	7.390	0,2	7.775	»	23.780	1
Ambato	2.417	2.433	1,0	41.410	17	8.550	4
Del Alto	1.256	2.917	2,4	30.216	24	2.740	2
Andalgalá	8.262	2.369	0,3	16.690	2	13.100	2
Poman	6.198	2.208	0,3	3.950	1	2.200	»
Piedra Blanca	258	1.726	6,7	3.610	14	2.200	9
La Paz	4.286	2.635	0,6	32.720	8	7.600	2
Ancasti	2.479	542	0,2	16.600	7	9.000	4
Capayan	6.818	6.083	0,9	33.680	5	9.500	1
Valle Viejo	445	5.960	13,4	4.840	11	3.150	7
Paclin	661	2.228	3,3	10.772	17	2.378	4
TOTAUX	90.644	44.618	0,5	239.834	3	152.438	2

DÉPARTEMENTS	SUPERFICIE EN KILOM. CARRÉS	TERRAIN CULTIVÉ		ANIMAUX			
		CHIFFRE ABSOLU EN HECTARES	CHIFFRE proportionnel en 0/0	ESPÈCE BOVINE		ESPÈCE OVINE	
				NOMBRE ABSOLU	PAR KIL. C.	NOMBRE ABSOLU	PAR KIL. C.
XI. — PROVINCE DE SANTIAGO DEL ESTERO							
La Province dans toute son étendue.	102.355	120.400	1,2	588.396	6	781.951	8
XII. — PROVINCE DE TUCUMAN							
La Province dans toute son étendue.	24.199	35.943	1,5	198.835	8	43.390	2
XIII. — PROVINCE DE SALTA							
Capital	1.200	3.506	2,9	16.782	14	9.302	8
Iruya	1.750	1.385	0,8	10.171	6	8.658	5
Santa Victoria	8.192	»	»	»	»	»	»
Anta	17.150	247	»	3.684	»	668	»
Rivadavia	10.150	»	»	»	»	»	»
Oran	44.000	3.955	»	102.281	2	92.281	2
Cerrillos	475	4.239	8,9	7.568	17	4.910	11
Rosario de la Frontera	3.335	1.064	0,3	49.074	15	2.926	1
Chicoana	475	3.589	7,6	7.233	15	5.700	12
La Viña	676	2.678	3,9	6.379	9	5.872	9
La Poma	9.875	1.982	0,2	401	»	31.100	3
Guachipas	1.488	923	0,6	22.004	15	4.110	3
Molinos	3.250	2.628	0,8	2.225	1	11.920	4
Cachi	2.750	2.215	0,8	1.902	1	12.920	5
Cafayate	2.188	1.265	0,5	1.288	1	3.052	1
Caldera	1.300	725	0,5	6.904	5	2.838	2
Campo Santo	3.875	2.334	0,6	17.828	5	2.506	1
Metán	6.562	»	»	»	»	»	»
San Carlos	7.500	3.871	0,5	2.480	1	13.992	2
Rosario de Lerma	2.075	7.605	3,6	9.021	4	43.940	21
TOTAUX	128.266	40.256	0,3	267.225	2	256.695	2

DÉPARTEMENTS	SUPERFICIE EN KILOM. CARRÉS	TERRAIN CULTIVÉ		ANIMAUX			
		CHIFFRE ABSOLU EN HECTARES	CHIFFRE proportiel en 0/0	ESPÈCE BOVINE		ESPÈCE OVINE	
				NOMBRE ABSOLU	PAR KIL. C.	NOMBRE ABSOLU	PAR KIL. C.
XIV. — PROVINCE DE JUJUY							
La Province dans toute son étendue.	45.286	18.994	0,4	89.855	2	617.803	14
XV. — GOUVERNEMENT DE MISIONES							
Le Gouvernement dans toute son étendue.	53.954	4.606	0,1	41.967	1	4.218	»
XVI. — GOUVERNEMENT DE FORMOSA							
Le Gouvernement dans toute son étendue.	115.671	648	»	14.403	»	143	»
XVII. — GOUVERNEMENT DU CHACO							
Le Gouvernement dans toute son étendue.	124.834	3.623	»	17.551	»	3.751	»
XVIII. — GOUVERNEMENT DE LA PAMPA CENTRALE							
Le Gouvernement dans toute son étendue.	144.919	5.964	»	469.775	3	1.670.393	12
XIX. — GOUVERNEMENT DU RIO NEGRO							
Le Gouvernement dans toute son étendue.	212.163	1.291	»	77.434	3	287.940	1
XX. — GOUVERNEMENT DU NEUQUEN							
Le Gouvernement dans toute son étendue.	109.081	»	»	»	»	»	»

DÉPARTEMENTS	SUPERFICIE EN KILOM. CARRÉS	TERRAIN CULTIVÉ		ANIMAUX			
		CHIFFRE ABSOLU EN HECTARES	CHIFFRE proportionnel en 0/0	ESPÈCE BOVINE		ESPÈCE OVINE	
				NOMBRE ABSOLU	PAR KIL. C.	NOMBRE ABSOLU	PAR KIL. C.
XXI. — GOUVERNEMENT DE CHUBUT							
Le Gouvernement dans toute son étendue.	247.331	»	»	»	»	»	»
XXII. — GOUVERNEMENT DE SANTA CRUZ							
Le Gouvernement dans toute son étendue.	276.910	»	»	»	»	»	»
XXIII. — GOUVERNEMENT DE LA TERRE DE FEU							
Le Gouvernement dans toute son étendue.	21.048	»	»	148	»	282	»
*TOTAUX GÉNÉRAUX.....	2.894.257	2.426.950	1,1	21.960.044	8	66.701.097	22

* La proportion des terrains cultivés de la République a été calculée sans tenir compte de la superficie des Gouvernements qui n'ont remis aucun renseignement agricole.

MATÉRIEL D'EXPLOITATION

DANS LA RÉPUBLIQUE ARGENTINE

PROVINCES ET GOUVERNEMENTS	CHARRUES	FAUCHEUSES	BATTEUSES	CHARRETTES	MOULINS MUS PAR				NOMBRE TOTAL DES MOULINS
					LA VAPEUR	L'EAU	LE VENT	LA FORCE ANIMALE	
Buenos Aires	54.823	7.136	309	23.013	2	1	154	4	161
Santa Fé	24.369	5.225	371	16.089	63	4	»	3	70
Entre Rios	12.202	1.108	76	8.312	25	5	»	28	58
Corrientes	15.150	136	45	6.026	»	1	11	»	12
Córdoba	»	»	»	»	12	60	»	»	72
San Luis	5.255	18	»	278	9	8	»	»	17
Mendoza	5.023	258	8	1.372	2	37	»	»	39
San Juan	4.601	614	4	739	2	32	9	»	43
La Rioja	3.829	34	»	200	2	49	6	»	57
Catamarca	8.821	3	»	682	»	35	35	»	70
Santiago	»	»	»	»	8	»	»	101	109
Tucuman	9.199	46	»	3.419	10	8	8	»	26
Salta	8.062	1.132	»	875	1	66		»	78
Jujuy	7.465	900	2	482	7	»	1	»	8
Misiones	296	4	1	180	»	1	»	»	1
Formosa	194	»	»	276	»	»	»	»	»
Chaco	598	32	2	289	»	1	»	»	1
Pampa	622	20	»	520	»	»	2	»	2
Rio Negro	184	3	»	99	»	»	»	»	»
TOTAUX	160.693	16.669	818	62.851	143	308	237	136	824

LES OISEAUX DE BASSE-COUR

DANS LA RÉPUBLIQUE ARGENTINE

NATIONALITÉ

DES PROPRIÉTAIRES RURAUX

DANS LA RÉPUBLIQUE ARGENTINE

PROVINCES ET GOUVERNEMENTS	ARGENTINS	ITALIENS	ESPAGNOLS	FRANÇAIS	ANGLAIS	ALLEMANDS	DIVERS	TOTAUX
Buenos Aires	13.274	3.931	2.656	1.986	980	338	1.075	24.240
Corrientes	6.071	222	83	110	6	12	1.454	7.958
San Luis	4.539	76	77	38	4	4	115	4.853
Mendoza	2.646	16	40	40	2	2	305	3.081
San Juan	4.806	79	43	15	1	1	196	5.141
La Rioja	2.142	»	1	7	4	»	47	2.201
Catamarca	8.058	25	8	19	2	9	14	8.135
Tucuman	3.856	41	15	24	2	16	107	4.061
Salta	1.774	14	11	»	6	2	78	1.885
Jujuy	996	3	2	5	2	1	114	1.123
Misiones	220	8	35	7	2	9	684	965
Formosa	16	37	3	11	3	»	30	100
Chaco	131	239	55	25	22	1	59	532
Pampa	314	31	121	72	65	10	174	787
Rio Negro	137	16	28	14	»	2	29	226
TOTAUX	48.980	4.768	3.178	2.373	1.101	407	4.481	65.288

NATIONALITÉ

DE LA POPULATION RURALE

DANS LA RÉPUBLIQUE ARGENTINE

DÉPARTEMENTS	ARGENTINS	ITALIENS	ESPAGNOLS	FRANÇAIS	ANGLAIS	ALLEMANDS	DIVERS	TOTAUX
PROVINCE DE BUENOS AIRES								
Ajó	497	113	215	43	20	2	23	913
Alvear	1.012	88	192	55	6	»	29	1.382
Alsina	619	244	130	92	16	20	24	1.145
Arrecifes	878	413	147	91	408	15	65	2.017
Ayacucho	1.670	298	771	490	15	6	38	3.288
Azul	2.029	553	458	452	55	51	143	3.741
Bahia Blanca	796	552	347	119	86	111	47	2.058
Balcarce	935	124	259	88	23	4	40	1.473
Baradero	2.266	410	131	244	54	89	553	3.747
Barracas	695	875	172	76	31	10	98	1.957
Bolívar	1.950	213	279	93	28	10	126	2.699
Bragado	2.152	673	280	105	24	7	41	3.282
Brandzen	1.261	157	168	98	38	10	87	1.819
Brown	319	191	94	134	12	9	14	773
Cañuelas	1.241	387	219	63	49	12	60	2.031
Campana	571	423	140	141	43	10	61	1.389
Carmen de Areco	602	34	45	14	140	5	14	854
Castelli	477	164	116	69	8	4	44	882

DÉPARTEMENTS	ARGENTINS	ITALIENS	ESPAGNOLS	FRANÇAIS	ANGLAIS	ALLEMANDS	DIVERS	TOTAUX
PROVINCE DE BUENOS AIRES (*Suite*)								
Chacabuco	2.405	1.215	294	171	261	15	177	4.538
Chascomus	1.681	331	396	255	173	106	126	3.068
Chivilcoy	2.292	2.559	539	313	148	36	153	6.040
Conchas	194	573	89	197	11	7	216	1.287
Dolores	1.379	509	201	222	9	3	117	2.440
Dorrego	656	41	206	73	23	»	37	1.036
Exaltacion de la Cruz	748	237	129	97	71	3	72	1.357
Giles	1.706	319	123	62	196	3	31	2.440
Guaminí	867	67	163	90	15	18	146	1.366
Juarez	2.802	657	298	393	140	69	498	4.857
Junin	1.367	508	89	83	23	3	32	2.105
La Plata	1.015	1.618	319	187	51	8	86	3.284
Las Heras	529	205	66	61	38	11	27	937
Las Flores	1.568	516	290	303	46	29	122	2.874
Lincoln	1.922	127	98	50	25	7	56	2.285
Loberia	866	120	229	137	12	5	53	1.422
Lobos	2.160	1.168	365	130	130	26	74	4.053
Lomas de Zamora	182	184	107	159	4	6	112	754

DÉPARTEMENTS	ARGENTINS	ITALIENS	ESPAGNOLS	FRANÇAIS	ANGLAIS	ALLEMANDS	DIVERS	TOTAUX
PROVINCE DE BUENOS AIRES (*Suite*)								
Lujan	1.115	801	190	159	31	34	60	2.390
Magdalena	1.041	269	210	55	29	3	78	1.685
Marcos Paz	555	279	89	97	27	24	11	1.082
Matanzas	471	384	223	231	5	9	17	1.340
Mar Chiquita	592	202	216	111	42	»	12	1.175
Mercedes	1.753	1.167	124	94	164	6	61	3.369
Merlo	229	226	59	127	14	5	20	680
Monsalvo (Maipú)	811	118	128	114	4	5	46	1.226
Monte	1.430	120	160	72	57	13	22	1.874
Moreno	323	366	44	119	4	1	14	871
Moron	196	263	51	44	4	1	12	571
Navarro	1.972	252	129	74	171	6	19	2.623
Necochea	4.011	258	288	84	18	4	176	4.839
Nueve de Julio	4.152	528	401	302	52	4	88	5.52
Olavarria	1.744	1.129	314	408	21	349	217	4.182
Patagones	350	27	24	15	11	9	44	480
Pergamino	1.970	675	265	70	103	55	100	3.238
Pila	672	125	95	37	41	8	121	1.099

DÉPARTEMENTS	ARGENTINS	ITALIENS	ESPAGNOLS	FRANÇAIS	ANGLAIS	ALLEMANDS	DIVERS	TOTAUX
PROVINCE DE BUENOS AIRES (*Suite*)								
Pilar	2.005	1.182	77	87	5	12	1.281	4.649
Pringles	968	103	143	188	14	6	79	1.501
Puan	809	92	287	124	31	»	68	1.411
Pueyrredon	733	82	216	117	9	11	19	1.187
Quilmes	80	165	50	30	5	12	82	424
Ramallo	906	424	86	20	77	10	28	1.551
Ranchos	891	176	168	85	46	11	23	1.400
Rauch	1.737	465	407	251	29	22	88	2.999
Rodriguez	413	415	60	52	25	1	16	982
Rojas	804	164	71	92	61	9	56	1.257
Saladillo	2.005	525	476	96	104	15	56	3.277
Salto	696	136	66	101	112	3	162	1.276
San Antonio de Areco	594	494	52	142	96	2	11	1.391
San Fernando	587	503	277	325	13	35	162	1.902
San Isidro	1.489	924	121	147	13	4	27	2.725
San Martin	751	339	52	98	7	3	10	1.260
San Nicolas	733	820	112	60	8	6	9	1.749
San Pedro	1.572	429	269	99	89	27	39	2.524

DÉPARTEMENTS	ARGENTINS	ITALIENS	ESPAGNOLS	FRANÇAIS	ANGLAIS	ALLEMANDS	DIVERS	TOTAUX
PROVINCE DE BUENOS AIRES (*Suite*)								
San Vicente	733	397	133	209	27	7	33	1.539
Suarez	1.879	292	155	71	71	3	164	2.635
Suipacha	677	181	48	72	199	6	22	1.205
Tandil	1.623	1.021	740	297	38	26	254	3.999
Tapalqué	829	99	192	115	6	»	70	1.311
Tordillo	170	31	4	9	»	3	1	218
Tres Arroyos	1.091	434	280	192	16	44	146	2.203
Trenque Lauquen	1.319	136	227	122	37	6	31	1.878
Tuyú	681	105	60	18	29	13	246	1.152
Vecino	478	70	107	124	11	3	17	810
Veinte y Cinco de Mayo	2.599	435	224	145	35	1	30	3.469
Villarino	516	50	98	44	12	5	131	856
Villegas	344	24	43	8	24	20	86	549
Zárate	510	266	97	65	31	18	106	1.093
TOTAUX	98.918	35.134	16.573	11.258	4.510	1.610	7.213	175.216

DÉPARTEMENTS	ARGENTINS	ITALIENS	ESPAGNOLS	FRANÇAIS	ANGLAIS	ALLEMANDS	DIVERS	TOTAUX
PROVINCE DE CORRIENTES								
Lavalle	1.364	7	»	2	»	4	3	1.380
San Cosme	1.607	19	»	3	1	2	46	1.678
Monte Caseros	1.000	150	34	16	7	9	149	1.365
San Miguel	1.043	2	1	»	»	»	9	1.055
Curuzu-Cuatiá	2.111	21	30	1	4	2	110	2.279
Sauce	1.095	4	5	3	23	»	15	1.145
Lomas	816	13	5	64	»	»	38	936
Goya	3.024	198	17	31	2	»	125	3.397
La Cruz	1.408	8	7	63	2	1	224	1.713
Itatí	677	3	»	»	»	»	25	705
Empedrado	1.739	3	»	1	»	1	1	1.745
Bella Vista	1.477	8	2	»	1	3	7	1.498
Mburucuyá	1.201	»	»	»	»	»	9	1.210
Saladas	1.185	»	»	»	»	»	1	1.186
Concepcion	1.120	»	»	»	»	»	14	1.134
Esquina	2.477	81	16	3	»	»	257	2.834
Santo Tomé	986	»	3	1	»	3	275	1.270
Paso de los Libres	1.573	35	11	12	»	2	190	1.823
San Luis del Palmar	4.003	7	»	6	»	»	22	4.038
Caa-Cati	1.237	4	»	»	»	»	20	1.261
San Roque	1.020	14	2	»	»	»	15	1.051
Mercedes	2.738	5	10	3	»	»	47	2.803
Ituzaingó	552	2	»	»	»	1	8	563
TOTAUX	35.456	584	142	209	40	28	1.610*	38.069

* Dont la plupart sont du Brésil et du Paraguay.

DÉPARTEMENTS	ARGENTINS	ITALIENS	ESPAGNOLS	FRANÇAIS	ANGLAIS	ALLEMANDS	DIVERS	TOTAUX
PROVINCE DE SAN LUIS								
Capitale	1.387	20	1	7	»	1	8	1.424
Général Pedernera	4.587	22	28	9	»	»	11	4.657
Belgrano	4.092	6	2	»	»	»	47	4.147
Junin	2.343	1	1	»	1	»	»	2.346
Ayacucho	3.091	4	4	3	»	»	5	3.107
Pringles	1.271	1	5	»	»	»	1	1.278
Chacabuco	408	»	»	»	»	»	»	408
San Martin	1.575	»	»	»	»	»	1	1.576
TOTAUX	18.754	54	41	19	1	1	73*	18.943
PROVINCE DE MENDOZA								
Capitale	152	6	4	4	»	»	8	174
Tupungato	349	»	1	»	»	»	28	378
Beltran	285	2	2	»	»	2	148	439
La Paz	546	»	»	»	»	»	9	555
San Martin	2.066	104	35	22	»	»	201	2.428
Las Heras	839	79	6	3	»	1	54	982
Lujan	1.382	85	15	30	6	2	115	1.635

* Dont la totalité sont des Chiliens.

DÉPARTEMENTS	ARGENTINS	ITALIENS	ESPAGNOLS	FRANÇAIS	ANGLAIS	ALLEMANDS	DIVERS	TOTAUX
PROVINCE DE MENDOZA (*Suite*)								
Rivadavia	1.575	22	12	12	»	2	66	1.689
Chacabuco	364	15	»	1	»	2	5	387
Belgrano	508	15	28	38	98	4	22	713
Guaymallen	1.351	145	19	51	»	8	76	1.650
Tunuyan	375	4	2	»	»	»	78	459
Lavalle	676	23	7	30	»	»	38	774
Nueuve de Julio	775	1	»	»	»	»	99	875
Junin	912	15	4	1	»	3	32	967
Maipú	1.694	55	10	46	»	9	91	1.905
TOTAUX	13.849	571	145	238	104	33	1.070*	16.010

* Dont la presque totalité sont des Chiliens.

DÉPARTEMENTS	ARGENTINS	ITALIENS	ESPAGNOLS	FRANÇAIS	ANGLAIS	ALLEMANDS	DIVERS	TOTAUX
PROVINCE DE SAN JUAN								
Capitale	4.592	144	171	94	4	9	2.296	7.310
Jachal	4.372	4	8	»	1	»	42	4.427
Caucete	966	»	7	24	»	4	33	1.034
Santa Lucia	1.262	28	6	7	»	»	48	1.351
Valle Fertil	647	»	»	»	»	»	»	647
Trinidad	862	4	4	5	»	»	12	897
Albardon	1.003	»	2	»	»	»	19	1.024
Guanacache	525	2	»	»	»	»	25	552
Angaco	1.105	»	»	»	»	»	12	1.117
Concepcion	2.383	13	19	3	»	»	2	2.420
Iglesia	602	1	2	1	»	»	11	617
Pocito	1.448	10	62	56	»	2	15	1.593
Desemparados	3.584	55	15	27	»	2	9	3.692
Pedernal	113	»	»	»	»	»	»	113
TOTAUX	23.464	270	296	217	5	17	2.525*	26.794

* Pour la plupart Chiliens

DÉPARTEMENTS	ARGENTINS	ITALIENS	ESPAGNOLS	FRANÇAIS	ANGLAIS	ALLEMANDS	DIVERS	TOTAUX
PROVINCE DE LA RIOJA								
Capitale	1.123	»	»	»	»	»	»	1.123
Général Belgrano	1.109	»	»	»	»	»	»	1.109
Général Ocampo	916	»	»	»	»	»	»	916
Général Roca	590	»	»	»	»	»	»	590
Général Lavalle	714	»	»	»	»	»	1	715
Général San Martin	759	»	»	»	»	»	4	763
Rivadavia	3.123	»	»	»	»	»	»	3.123
Général Sarmiento	1.664	»	1	1	»	»	19	1.685
Independencia	887	»	»	»	»	»	»	887
Juarez Celman	978	»	»	»	»	»	»	978
Arauco	770	»	»	»	»	»	2	772
San Blas de los Sauces	980	»	»	»	»	»	1	981
Castro Barros	1.335	»	1	»	»	»	9	1.345
Chilecito	699	1	1	3	»	»	32	736
Famatina	978	»	»	»	»	»	24	1.002
TOTAUX	16.625	1	3	4	»	»	92*	16.725

* Chiliens en totalité.

DÉPARTEMENTS	ARGENTINS	ITALIENS	ESPAGNOLS	FRANÇAIS	ANGLAIS	ALLEMANDS	DIVERS	TOTAUX
PROVINCE DE CATAMARCA								
Capitale	840	8	1	1	»	»	»	850
Valle Viejo	6.135	»	»	»	»	»	»	6.135
Alto	1.732	»	»	»	»	»	»	1.732
Poman	1.380	»	»	»	»	»	»	1.380
Piedra Blanca	3.483	6	1	»	»	»	»	3.490
Tinogasta	3.805	»	»	»	»	»	»	3.805
Santa Rosa	1.135	»	»	»	»	»	»	1.135
Santa Maria	1.592	»	»	»	»	»	»	1.592
Andalgalá	3.120	1	»	»	4	1	9	3.135
Ambato	1.917	22	»	1	»	»	1	1.941
Ancasti	1.975	»	»	»	»	«	»	1.975
Paclin	1.053	»	»	»	»	»	»	1.053
Belén	2.230	»	»	»	»	»	»	2.230
La Paz	3.619	60	19	»	»	»	52	3.750
Capayan	3.388	15	2	»	»	»	50	3.455
TOTAUX	37.304	112	23	2	4	1	112*	37.558

* Pour la plupart Chiliens.

DÉPARTEMENTS	ARGENTINS	ITALIENS	ESPAGNOLS	FRANÇAIS	ANGLAIS	ALLEMANDS	DIVERS	TOTAUX
PROVINCE DE SANTIAGO								
Capitale	7.420	»	»	»	»	»	»	7.420
Banda	2.732	»	»	»	»	»	»	2.732
Atamisqui	862	»	»	»	»	»	»	862
Figueroa	1.528	»	»	»	»	»	»	1.528
Loreto	2.031	»	»	»	»	»	»	2.031
Choya	1.601	»	»	»	»	»	»	1.601
Rio Hondo	310	»	»	»	»	»	»	310
Matará	1.368	»	»	»	»	»	»	1.368
28 de Marzo	2.506	»	»	»	»	»	»	2.506
Silipica 1°	502	»	»	»	»	»	»	502
Silipica 2°	2.524	»	»	»	»	»	»	2.524
Robles	2.383	»	»	»	»	»	»	2.383
Jimenez 1°	784	»	»	»	»	»	»	784
Jimenez 2°	1.871	»	»	»	»	»	»	1.871
Copo 1°	1.450	»	»	»	»	»	»	1.450
Copo 2°	1.448	»	»	»	»	»	»	1.448
Salavina	834	»	»	»	»	»	»	834
Quebracho	1.360	»	»	»	»	»	»	1.360
Ojo de Agua	2.337	»	»	»	»	»	»	2.337
Guasayan	413	5	3	»	»	»	»	421
TOTAUX	36.264	5	3	»	»	»	»	36.272

DÉPARTEMENTS	ARGENTINS	ITALIENS	ESPAGNOLS	FRANÇAIS	ANGLAIS	ALLEMANDS	DIVERS	TOTAUX
PROVINCE DE TUCUMAN								
Capitale	9.044	61	10	41	»	16	31	9.233
Graneros	1.026	3	2	4	»	1	26	1.062
Rio Chico	396	»	»	10	»	»	»	406
Burruyacu	1.781	2	2	8	»	»	»	1.793
Famaillá	2.061	21	»	11	»	9	5	2.107
Trancas	1.417	1	1	1	»	»	20	1.440
Chicligasta	466	5	5	»	»	»	562	1.038
Monteros	3.762	11	»	»	2	2	»	3.777
Leales	1.409	»	1	»	»	»	»	1.410
TOTAUX	21.362	104	51	75	2	28	644	22.266
PROVINCE DE SALTA								
Capitale	1.158	12	17	1	1	1	234	1.424
Caldera	338	»	2	3	»	»	27	370
Cerillos	912	3	1	»	»	»	40	956
Anta	340	3	»	»	»	»	12	355
Cáchi	905	»	»	»	»	»	3	908
Iruya	1.880	»	»	»	»	»	24	1.904
Cafayate	812	2	1	»	»	»	16	831
Chicoana	998	5	2	»	»	»	35	1.040
Rosario de la Frontera	1.202	7	11	3	»	»	11	1.234
Campo Santo	762	11	»	»	7	»	104	884
Guachipas	661	»	1	»	»	»	8	

DÉPARTEMENTS	ARGENTINS	ITALIENS	ESPAGNOLS	FRANÇAIS	ANGLAIS	ALLEMANDS	DIVERS	TOTAUX
PROVINCE DE SALTA (*Suite*)								
San Carlos	1.473	1	»	»	»	»	4	1.478
Rosario de Lerma	2.223	»	1	2	»	»	93	2.319
La Viña	548	»	»	»	»	»	1	549
La Poma	398	48	»	7	2	»	139	594
Molinos	835	3	3	»	»	»	14	855
TOTAUX	15.445	95	39	16	10	1	765*	16.371
PROVINCE DE JUJUY								
Capitale	2.264	13	8	4	»	»	198	2.487
San Pedro	1.378	10	10	7	1	1	81	1.488
Cochinoca	3.850	»	»	»	»	»	1	3.851
Perico de San Antonio	214	1	»	2	»	»	6	223
Rinconada	1.399	»	»	»	»	»	16	1.415
Valle Grande	147	»	»	»	»	»	»	147
Tilcara	1.054	»	»	»	»	»	83	1.137
Humahuaca	1.898	»	»	»	»	»	177	2.075
Santa Catalina	133	»	»	»	»	»	»	133
Ledesma	783	2	4	2	6	1	109	907
Perico del Cármen	849	»	3	3	»	»	179	1.034
Yavi	146	»	»	»	»	»	15	161
Tumbaya	344	»	»	»	»	»	22	366
TOTAUX	14.459	26	25	18	7	2	887*	15.424

* Pour la plupart Boliviens.

DEPARTEMENTS	ARGENTINS	ITALIENS	ESPAGNOLS	FRANÇAIS	ANGLAIS	ALLEMANDS	DIVERS	TOTAUX
GOUVERNEMENT DE MISIONES								
Capitale	521	»	»	»	»	»	58	579
Monteagudo	39	»	»	»	»	»	159	198
San Javier	66	1	1	1	»	6	232	307
Corpus	618	»	»	1	»	2	69	690
Concepcion	341	»	1	»	»	1	1.035	1.378
TOTAUX	1.585	1	2	2	»	9	1.553*	3.152
GOUVERNEMENT DE FORMOSA								
1er Département	90	113	37	43	»	»	262	545
2e Département	7	2	»	»	»	»	19	28
3e Département	»	»	1	2	»	»	37	40
4e Département	237	»	»	»	»	»	94	331
TOTAUX	334	116	39	45	»	»	412	946
GOUVERNEMENT DU CHACO								
Resistencia	698	455	11	11	9	1	120	1.305
Puerto Bermejo	184	30	3	18	»	8	69	312
Solalindo	339	28	92	33	37	20	102	661
TOTAUX	1.221	513	106	72	46	29	291	2.278

* Principalement du Brésil et du Paraguay.

DÉPARTEMENTS	ARGENTINS	ITALIENS	ESPAGNOLS	FRANÇAIS	ANGLAIS	ALLEMANDS	DIVERS	TOTAUX
GOUVERNEMENT DE LA PAMPA								
1er Département	594	17	75	43	22	6	52	809
2e Département	623	30	162	68	25	9	34	951
3e Département	604	47	109	37	6	6	27	836
4e Département	444	24	39	11	9	»	59	586
5e Département	145	9	13	3	1	»	17	188
6e Département	67	»	2	2	1	»	1	73
7e Département	952	19	25	»	»	»	18	1.014
8e Département	531	16	9	12	»	»	18	586
9e Département	46	2	3	5	»	»	11	67
10e Département	59	1	2	»	»	»	10	72
TOTAUX	4.065	165	441	183	65	21	248	5.188
GOUVERNEMENT DU RIO NEGRO								
Viedma	621	25	12	1	»	2	16	677
Coronel Pringles	230	9	8	5	»	»	8	260
Général Conesa	198	5	12	9	»	3	4	231
Général Roca	21	»	»	1	1	»	4	27
TOTAUX	1.070	39	32	16	1	5	32	1.195
Gouvernement de la Terre de Feu	58	»	»	»	8	»	»	66

PROVINCES ET GOUVERNEMENTS	ARGENTINS	ITALIENS	ESPAGNOLS	FRANÇAIS	ANGLAIS	ALLEMANDS	DIVERS	TOTAUX
Résumé								
Buenos Aires	98.918	35.134	16.573	11.258	4.510	1.610	7.213	175.216
Corrientes	35.456	584	142	209	40	28	1.610	38.069
San Luis	18.754	54	41	19	1	1	73	18.943
Mendoza	13.849	571	145	238	104	33	1.070	16.010
San Juan	23.464	270	296	217	5	17	2.525	26.794
La Rioja	16.625	1	3	4	»	»	92	16.725
Catamarca	37.304	112	23	2	4	1	112	37.558
Santiago	36.264	5	3	»	»	»	»	36.272
Tucuman	21.362	104	51	75	2	28	644	22.266
Salta	15.445	95	39	16	10	1	765	16.371
Jujuy	14.459	26	25	18	7	2	887	15.424
Misiones	1.585	1	2	2	»	9	1.553	3.152
Formosa	334	116	39	45	»	»	412	946
Chaco	1.221	513	106	72	46	29	291	2.278
Pampa	4.065	165	441	183	65	21	248	5.188
Rio Negro	1.070	39	32	16	1	5	32	1.195
Terre de Feu	58	»	»	»	8	»	»	66
TOTAUX	340.233	37.790	17.961	12.374	4.803	1.785	17.537	432.473

PARIS. — IMP. P. MOUILLOT, 13, QUAI VOLTAIRE. — 37827.

V